

**RE: Verzoek om toetsing van bestemmingsplan Windpark Hartelbrug II, Havengebied Rotterdam**

Ontheffingen (LIB) [ontheffingen\_lib@lvnl.nl]

Dit bericht bevat extra regeleinden.

Verzonden: di 3-8-2010 11:14

Aan: Wouter Verweij

Geachte heer Verweij,

Zoals aangegeven in mijn eerdere mail heeft de afdeling Navigatie van Luchtverkeersleiding Nederland (LVNL) naar de plannen voor Windpark Hartelbrug II gekeken. 4 windturbines vallen buiten het toetsingsvlak, 2 windturbines staan op de grens en 2 windturbines geven een doorsnijding van maximaal 10 meter van de rotorbladen. Naar verwachting zullen de windturbines geen verstoring geven. Het betreffende toetsingsvlak zouden we toch alsnog op willen laten nemen in het bestemmingsplan.

Met vriendelijke groet,

Luchtverkeersleiding Nederland  
Procedures/Liaison Office




**RE: Verzoek om toetsing van bestemmingsplan Windpark Hartelbrug II, Havengebied Rotterdam**

Ontheffingen (LIB) [ontheffingen\_lib@lvnl.nl]

Verzonden: wo 28-7-2010 12:47

Aan: Wouter Verweij

CC: IWW

 Bericht |  VDF Maasland.dwg (44 kB) |  VDF Maasland.jpg (3 MB)

Geachte heer Verweij,

Bestemmingsplan Hartelbrug valt in de buitenste ring van het toetsingsvlak van VDF (VHF Directional Finder) Maasland. Een VDF is een navigatiehulpmiddel wat oriëntatie- en richtingsinformatie geeft en wat vliegtuigen identificeert op het radardisplay. Het plan moet nog voorgelegd worden aan de afdeling Navigatie maar vanwege de vakantieperiode is het hier nog niet van gekomen. Voor eind augustus zal ik u laten weten wat de reactie van de afdeling Navigatie is. We zouden het toetsingsvlak in elk geval op willen laten nemen in het bestemmingsplan.

Met vriendelijke groet,

Luchtverkeersleiding Nederland  
Procedures/Liaison Office