

## **Bijlage 1: Procedure en Concept aanwijzingsbesluit OVC2017-1a- LR005 17.0006908 d.d. 16 juni 2017**

### **Procedure**

De ondergrondse verzamelcontainers en de daarop aangewezen huishoudens zijn in een concept aanwijzingsbesluit vastgelegd. De aanwijsbesluiten worden voorbereid met toepassing van afd. 3.4 van de Algemene wet bestuursrecht (Awb). Hierin staat dat belanghebbenden tot 6 weken na bekendmaking de tijd hebben hun zienswijze te geven. Het voor u geldende aanwijzingsbesluit voor de locatie is bij deze brief gevoegd. Tevens is dit concept aanwijzingsbesluit oproepbaar via internet <https://zoek.officielebekendmakingen.nl> en ligt het ter inzage bij de GAD en bij het gemeentehuis. Na afloop van de reactieperiode worden alle zienswijzen in behandeling genomen. Vervolgens wordt het definitieve aanwijzingsbesluit vastgesteld, waarbij rekening wordt gehouden met de ingediende zienswijzen. Hierover wordt u te zijner tijd opnieuw per brief geïnformeerd.

### **Zienswijze**

Zienswijzen kunnen bij voorkeur schriftelijk worden ingediend onder verwijzing van ons briefkenmerk OVC2017-1a- LR005 17.0006908. In uw zienswijze dient u ten minste op te nemen: uw naam en adres, de locatiecode waarop uw zienswijze betrekking heeft, uw zienswijze met bijhorende argumenten en uw eventuele alternatief, ons briefkenmerk en uw handtekening. U kunt uw zienswijze sturen naar: GAD Gooi en Vechtstreek, Postbus 251, 1400 AG Bussum

### **Concept aanwijzingsbesluit**

#### **Het dagelijks bestuur van de Regio Gooi en Vechtstreek;**

Overwegende:

- Dat het algemeen bestuur van de Regio Gooi en Vechtstreek in zijn vergadering van 7 april 2016 definitief heeft ingestemd met het aanpassen van de structuur van inzameling van afvalstoffen;
- Dat een onderdeel van de aanpassing is om op plaatsen in de regio van het gebiedstype II en III en IV (laagbouw met beperkte ruimte, hoogbouw en centrumgebieden) afval- en grondstofstromen gescheiden in te zamelen met behulp van ondergrondse verzamelcontainers;
- Dat het algemeen bestuur van de Regio Gooi en Vechtstreek in zijn vergadering van 7 april 2016 eveneens heeft ingestemd met de beschikbaarstelling van de hiervoor benodigde kredieten;
- Dat met de aanwijzing van locaties voor inzamelvoorzieningen de gescheiden inzameling van diverse afval- en grondstoffen verder geoptimaliseerd wordt teneinde het voor 2020 beoogde scheidingspercentage van 75% te realiseren;
- Dat het dagelijks bestuur richtlijnen voor de aanwijzing van locaties inzamelvoorzieningen heeft vastgesteld;
- Dat volgens deze richtlijnen bij het aanwijzen van locaties inzamelvoorzieningen dient te worden getoetst aan de navolgende criteria te weten: doelmatige inrichting openbare buitenruimte waaronder het niet blokkeren van inritten, beperking van de overlast voor de omgeving, verkeersveiligheid; aanwezigheid van groen/bomen, aanwezigheid van parkeerplaatsen; arbeidsbelasting voor inzamelaars; financiële en inzamellogistieke aspecten; fysieke (on)mogelijkheid (hierbij kan o.a. gedacht worden aan kabels- en leidingen in de ondergrond en de aanwezigheid van (beeldbepalende) bomen ter plaatse) en loopafstanden. Op het moment dat de afstand, tussen het perceel en de aanbiedplaats, niet meer dan 75 meter bedraagt, wordt de inzameling gezien als laagdrempelig. Tot die afstand geldt geen bijzondere motiveringsplicht voor de aanwijzing van een locatie in verband met de loopafstand. Er kan gekozen worden voor een loopafstand groter dan 75 meter van het perceel tot aan de aanbiedplaats onder andere als: de toegankelijkheid van de straat voor het inzamelvoertuig een belemmering vormt, de verkeersveiligheid in het geding is, de aanwezigheid van kabels/leidingen en/of bomen een belemmering vormen, doelmatige inrichting en/of gebruik van de buitenruimte een belemmering vormen waaronder aanwezigheid van parkeerplaatsen, er sprake is van een niet doelmatige wijze van inzamelen. Het dagelijks bestuur (DB) van de Regio kan bij een loopafstand van méér dan 125 meter vanaf een perceel tot een inzamelvoorziening, op verzoek, besluiten om de inzameling te laten plaatsvinden door middel van een door de GAD verstrekt inzamelmiddel/inzamelvoorziening op een dichterbij gelegen aangewezen locatie. Het criterium daarvoor is: er is sprake van (een) fysieke beperking(en) waardoor de verzoeker en diens huishouden niet in staat is om het huishoudelijk afval naar een inzamelvoorziening te brengen. Dit blijkt uit een CIZ-indicatie of een daartoe bevoegde instantie afgegeven medische indicatie;

- Dat de door belanghebbenden ingediende zienswijzen tegen de voorgenomen aanwijzing van de locaties (geen) aanleiding vormen voor het doen van wijzigingen in het voorgenomen besluit tot aanwijzing; (als er zienswijzen zijn ingediend);

óf

- Dat geen gebruik is gemaakt van de mogelijkheid om tegen het voorgenomen besluit tot aanwijzing zienswijzen in te dienen; (als er geen zienswijzen zijn ingediend);

Gelezen:

- De Afvalstoffenverordening Gewest Gooi en Vechtstreek 2017
- Gelet op het bepaalde in artikel 11 lid 1 van de afvalstoffenverordening Gewest Gooi en Vechtstreek 2017;

Besluit:

1. De locatie(s) aangeduid met de locatiecode LR005 zoals aangegeven op de bij dit besluit behorende overzichtstekening aan te wijzen als ondergrondse inzamelvoorziening voor de inzameling van huishoudelijke afval- en grondstoffen door de gebruikers van de percelen:


Brink 11 | Cornelis Bakkerlaan 3, 5, 7, 9, 10, 10a, 11, 13, 15, 17, 19, 21, 23, 25, 26, 27, 29, 31, 33, 35, 37, 39, 41, 43, 45, 47, 49, 51, 53, 55, 57 | Spinnewiel 1, 2, 3, 4, 5, 6, 7, 8, 9, 10, 11, 12, 13, 14, 15, 16, 17, 18, 19, 20, 21, 22, 23, 24, 26, 28, 30, 32

Dit besluit treedt in werking op een door de directeur van het Fysiek Domein te bepalen datum.

Bussum d.d. 16 juni 2017

Het dagelijks bestuur van de Regio Gooi en Vechtstreek,

Namens deze,



Daniël Walkot  
Directeur Fysiek Domein (wnd.)

De Schout

Cornelis Bakkerlaan

Oud Laren

26

Cornelis Bakkerlaan

57 55

LR005

Spinnewiel

Cornelis Bakkerlaan



Brink

Brinklaantje

Verstraat

Overzichttekening bij aanwijsbesluit

Legenda

-  Pand dat is aangewezen op aangegeven containerlocatie
-  Containerlocatie

