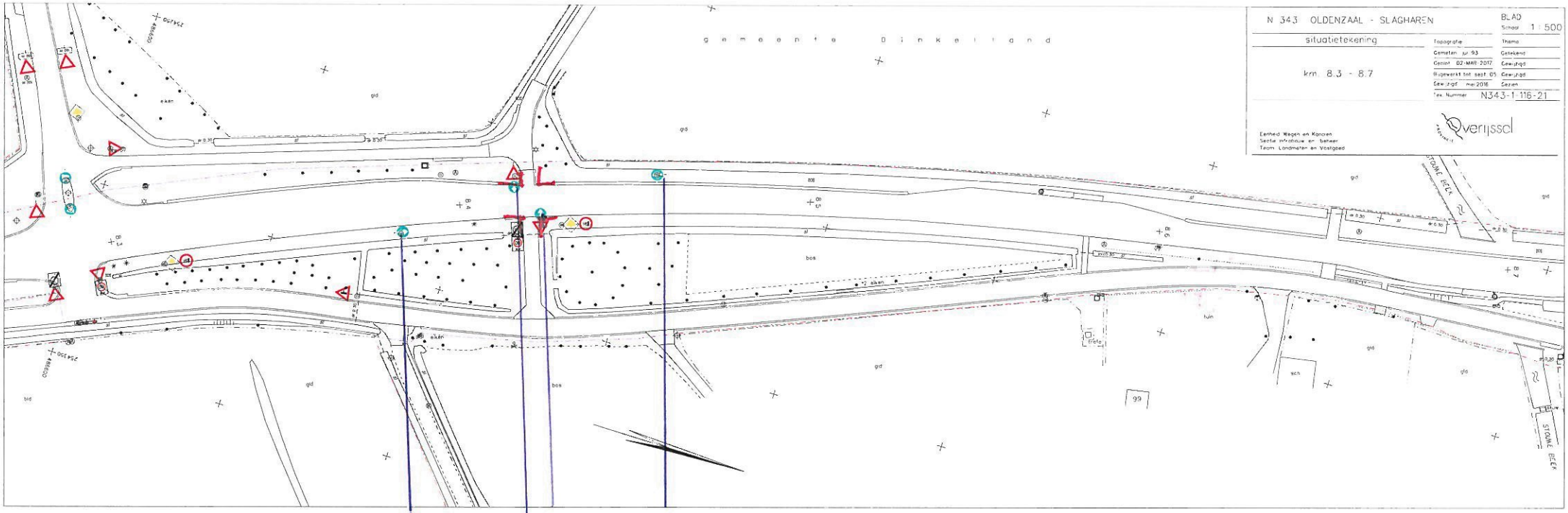
N 343 OLDENZAAL - SLAGHAREN
situatietekening
km. 8.3 - 8.7
BLAD
Schaal 1 : 500
Topografie
Thema
Gemeten jul. 93
Getekend
Gecontr. 02-MAR-2017
Gew.jr.gd
Bijgewerkt tot sept. 05
Gew.jr.gd
Gew.jr.gd mei 2016
Gezien
Tek. Nummer N343-1-116-21
Eenheid Wegen en Kanalen
Sectie Infrastructuur en Beheer
Team Landmeten en Vastgoed
Overijssel
gemeente Dinkelland
STOANE BEEK
D.04 8.380
D.04 8.412
D.04 8.415
D.04 8.450

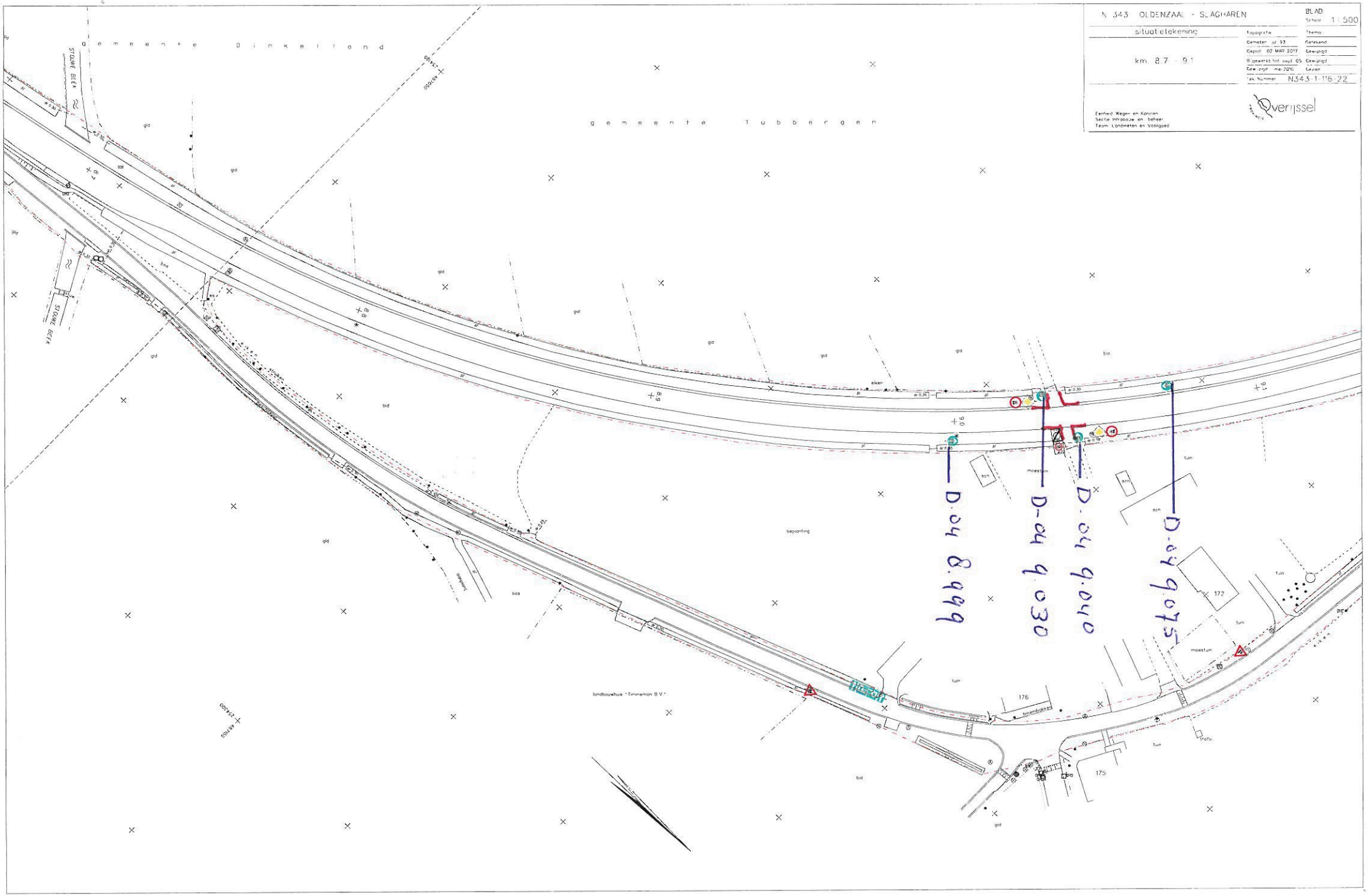
N 343 OLDENZAAL - SLAGHAREN
situatietekening
km. 8.7 - 9.1
Topografie
Gemeten jul 93
Gepiot 02 MAR 2017
Bijgewerkt tot sept 05
Gew.zrjd mei 2016
Tek.nummer N343-1-116-22
BLAD
Schaal 1:500
Thema
Getekend
Gewijzigd
Gewijzigd
Gezien
Eenheid Wegen en Kanalen
Sectie Infrastructuur en beheer
Team Landmeten en Vastgoed
Overijssel
gemeente Dinkelland
gemeente Tubbergen
STOWE BEEK
D-04 8.999
D-04 9.030
D-04 9.040
D-04 9.075
landbouwhuis "Timmerman B.V."
176
175
172
bomenbiekes
bepanting
bos
bid
gid
tuin
moestuin
sch
Profo

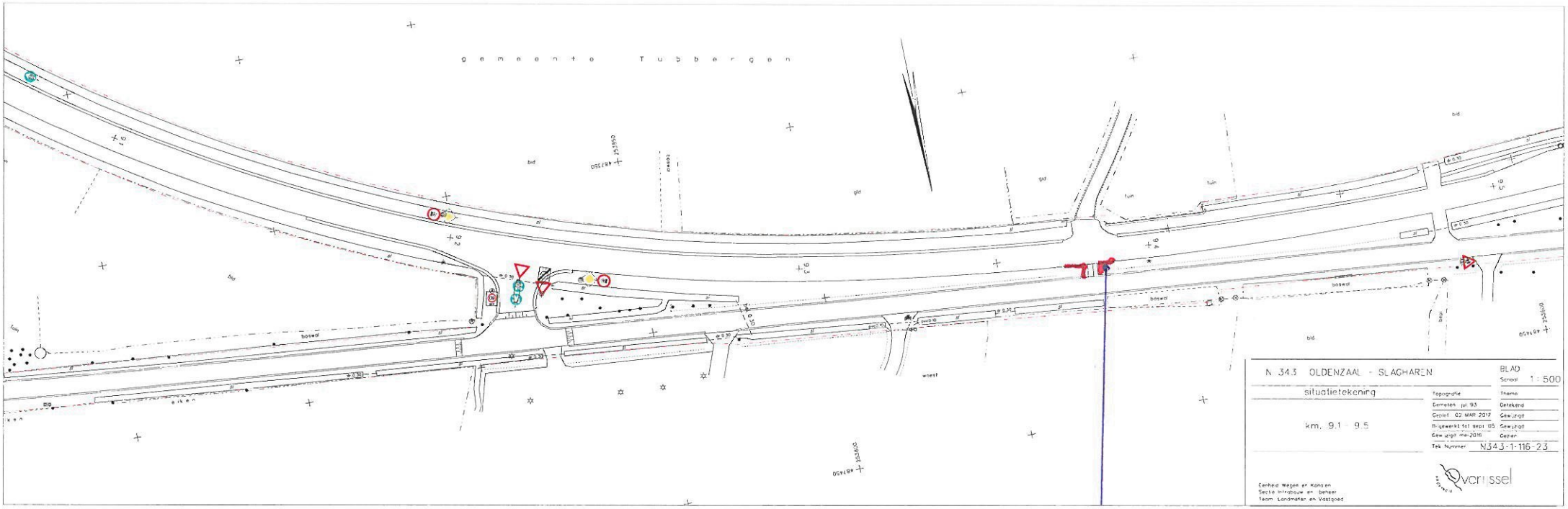
gemeente Tubbergen
bos
bos
gra
gra
tuin
tuin
bos
bos
bos

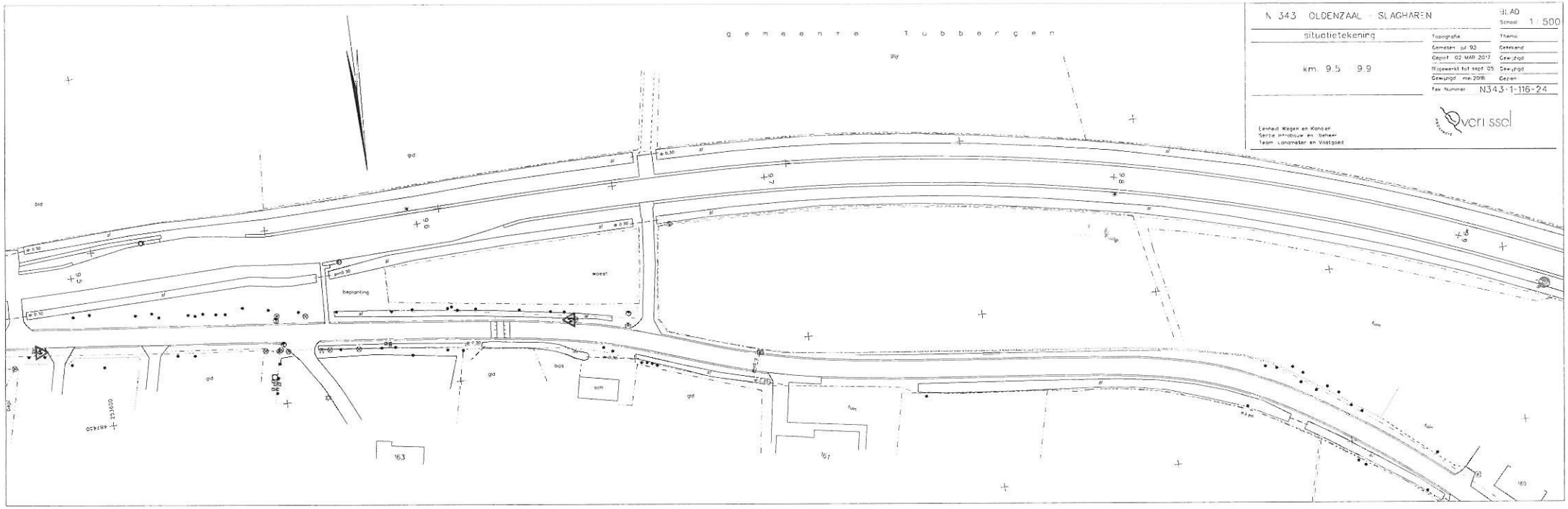

N 343 OLDENZAAL - SLAGHAREN

situatietekening

km. 9.5 - 9.9

BLAD
Schaal 1 : 500

Topografie	Thema
Gemeten jul 93	Getekend
Gegint 02 MAR 2017	Gew.zjgd
Rijpewerkt tot sept 05	Sew.zjgd
Gewijzigd mei 2016	Gezien
Tek. Nummer	N343-1-116-24

Eenheid Wegen en Kanalen
Sectie Infrabouw en Beheer
Team Landmeten en Vastgoed

verrissel

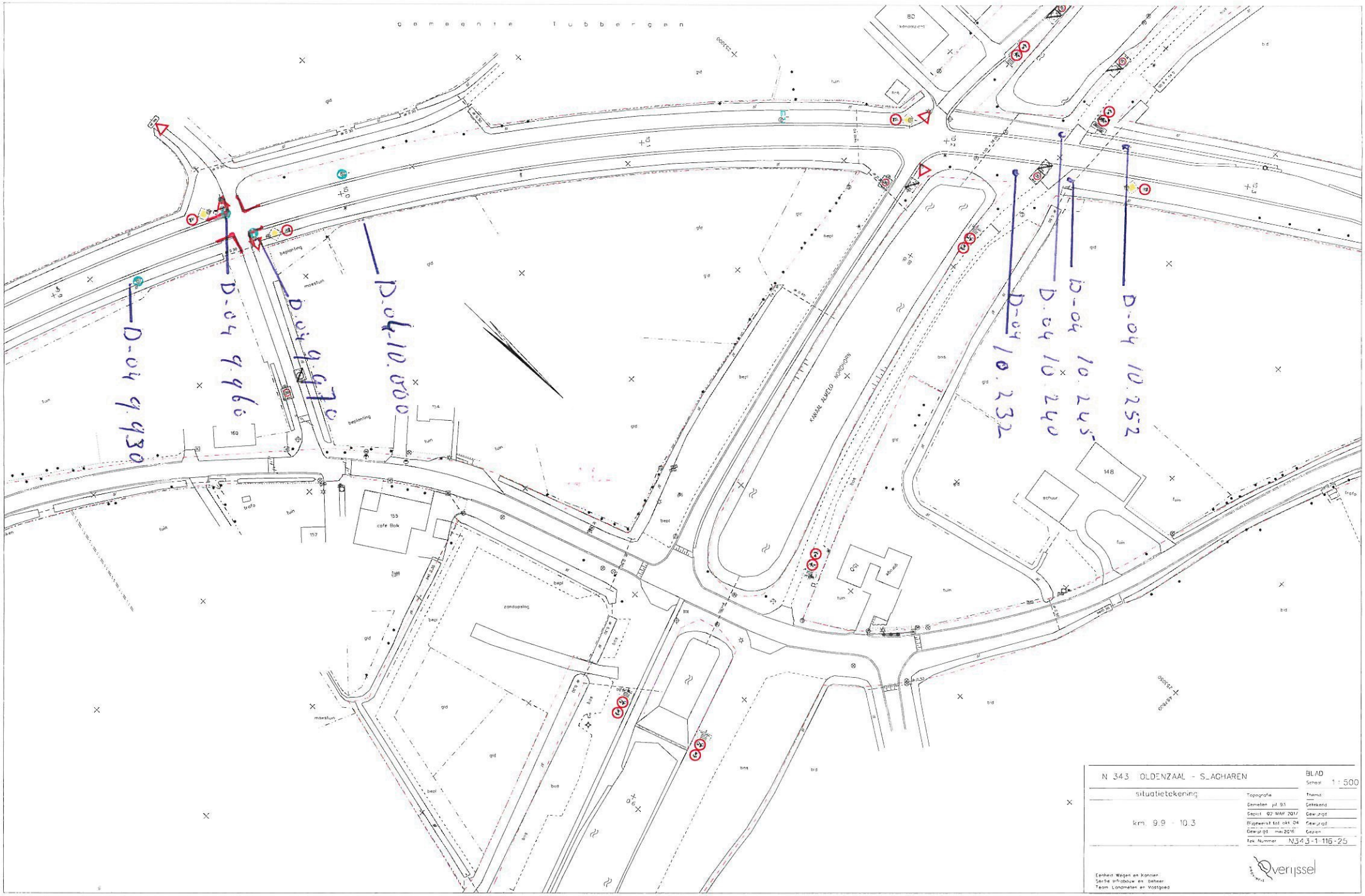
gemeente Tubbergen
D-04 9.930
D-04 9.960
D-04 9.970
D-04 10.000
D-04 10.232
D-04 10.240
D-04 10.245
D-04 10.252
KANAAL ALMELO NORDHORN
cafe Bolk
N 343 OLDENZAAL - S_ACHAREN
situatietekening
km. 9.9 - 10.3
BLAD
Schaal 1 : 500
Topografie
Gemeten jul. 95
Gepiot 07 MAR 2017
Bijgewerkt tot okt. 04
Gewijzigd mei 2016
Thema
Getekend
Gewijzigd
Gewijzigd
Gezien
Tek. Nummer N343-1-116-25
Eenheid Wegen en Kanalen
Sectie Infrastructuur en Beheer
Team Landmeten en Vastgoed
Overijssel

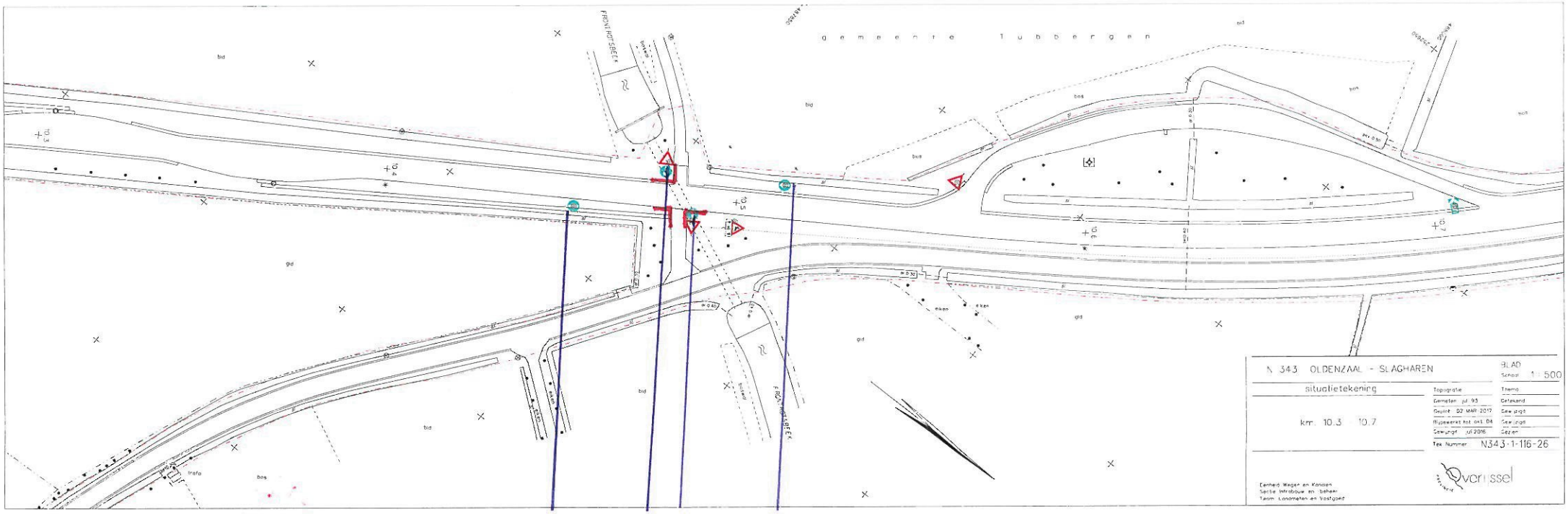
gemeente Tubbergen
FRONTGOTSBEEK
FRONTGOTSBEEK
bid
bos
gid
eiken
trafo
N 343 OLDENZAAL - SLAGHAREN
situatietekening
km. 10.3 - 10.7
BLAD
Schaal 1:500
Topografie
Gemeten jul. 93
Gepint 02 MAR 2017
Bijgewerkt tot okt. 04
Gewijzigd jul 2016
Thema
Getekend
Gewijzigd
Gewijzigd
Gezien
Tek. Nummer N343-1-116-26
Eenheid Wegen en Kunsten
Sector Infrabouw en beheer
Team Landmeten en Bestgoed
Provincie Overijssel
D-04 10.466
D-04 10.482
D-04 10.688
D-06 10.514

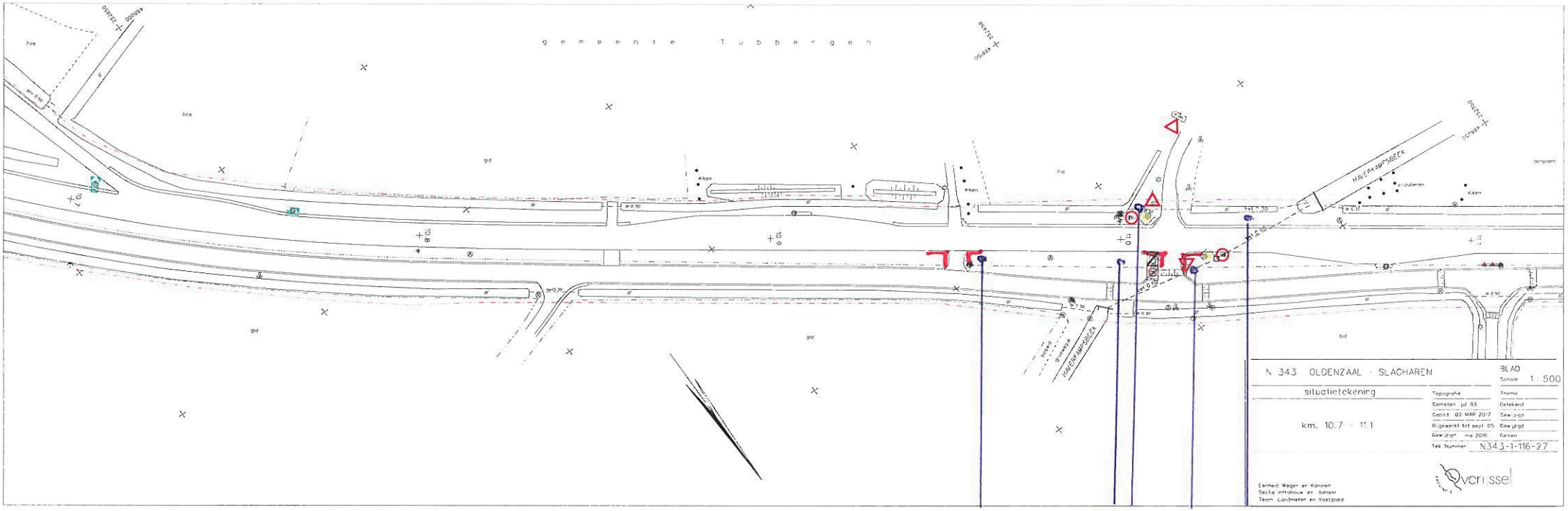

D-04 10.966

D-04 11.033

D-06 11.008

D-04 11.015

D-06 11.054

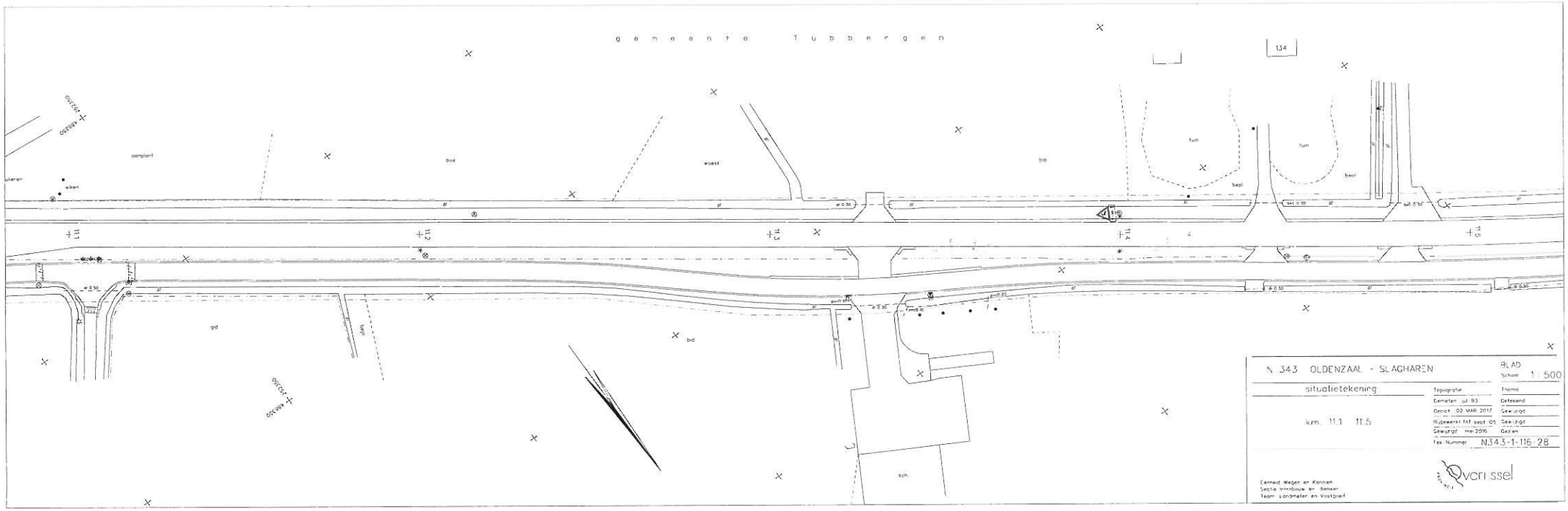

N 343 OLDENZAAL - SLAGHAREN

BLAD

Schaal 1 : 500

situatietekening

km. 11.1 11.5

Topografie	
Gemeten jul. 93	Thema
Gecict 02 MAR 2017	Getekend
Rijgewerkt tot sept 05	Gewijzigd
Gewijzigd mei 2016	Gezien
Tek. Nummer	N343-1-116-28

Provincie Overijssel

Eenheid Wegen en Kunsten
Sectie Inrichtingen en Beheer
Team Landmeten en Vastgoed

N 343 OLDENZAAL - SLAGHAREN
situatietekening
km 11.5 - 11.9
PLAN
Schaal 1 : 500
Thema
Gemeten
Gerefgd
Gecontr
Gewijzigd tot sept 05
Gewijzigd
Gewijzigd mei 2006
Gezien
Tek. Nummer N343-1-16-29
Leidend Wegen en Kunsten
Sectie Infrastructuur en Beheer
Afdeling Verkeer en Vervoer
Provincie Overijssel
gemeente Tubbergen
D-04 11.801
D-04 11.767
D-04 11.760
D-04 11.728

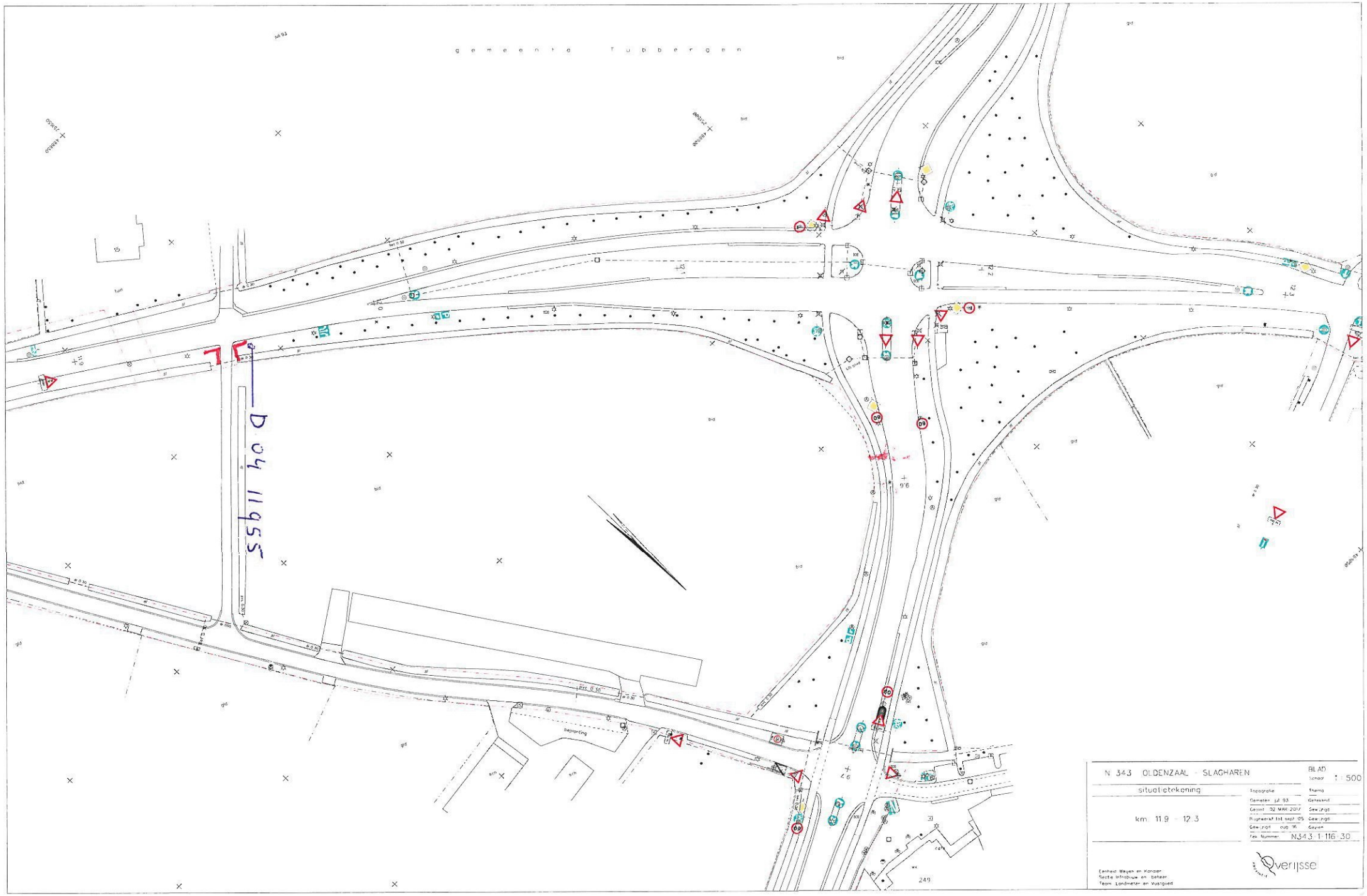
gemeente Tubbergen
D 04 11955
N 343 OLDENZAAL - SLAGHAREN
situatietekening
km. 11.9 - 12.3
BLAD
Schaal 1 : 500
Topografie
Gemeten jul 93
Gecont 02 MAR 2017
Rijgemaakt tot sept 05
Gewijzigd cub 16
Thema
Gerteekend
Gewijzigd
Gezien
Tek. Nummer N343 1 116 30
Eenheid Wegen en Kanaal
Sectie Infrabouw en beheer
Team Landmeter en Vastgoed
verijsse