

# **Locatieplan ondergrondse containers**

**Gemeente Steenbergen**

## **4. Nieuw-Vossemeer**



**De Jonge Milieu Advies**

Utrechtseweg 9, 3704 HA Zeist

T. 030-6991599



E. [info@dejongemilieuadvies.nl](mailto:info@dejongemilieuadvies.nl)











I. [www.dejongemilieuadvies.nl](http://www.dejongemilieuadvies.nl)

## Inhoudsopgave

<b>Containernummer</b>	<b>Straat</b>	<b>Aansluitingen</b>	<b>Max. Loopafstand</b>	<b>Paginanummer</b>
4011 <i>Milieupark</i>	Nieuw-Vossemeersedijk	24	88 meter	6
4021	Hoogte 8	107	214 meter	7
4031	Wenerstraat 24	35	235 meter	8
4041 <i>bestaand</i>	Kloosterstraat	86	219 meter	9
4051 <i>bestaand</i>	Burgemeester Janssensstraat	74	250 meter	10
4061	Merijntje Gijzenstraat 1	61	249 meter	11
4071	Gerardus Mensstraat 11	87	218 meter	12
4081	Johan de Knuytlaan 30	91	222 meter	13
4091	't Schrooike 13	103	175 meter	14
4101	Merijntje Gijzenstraat 29	80	184 meter	15
4111	Hogendijk	37	245 meter	16
4121	Stellingmolen	84	228 meter	17
4131	Oude Heijdijk/Notedaalsedijk	61	660 meter	18
Maatwerk		167		19
<b>Totaal</b>		<b>1.099</b>		

## Legenda









Gas	
Electriciteit	
Data-transport	
Waterleidingen	
Riolering	

	<i>rest bovengronds</i>		<i>rest ondergronds</i>
	<i>kunststof bovengronds</i>		<i>kunststof ondergronds</i>
	<i>textiel bovengronds</i>		<i>textiel ondergronds</i>
	<i>glas bovengronds</i>		<i>glas ondergronds</i>
	<i>papier bovengronds</i>		<i>papier ondergronds</i>


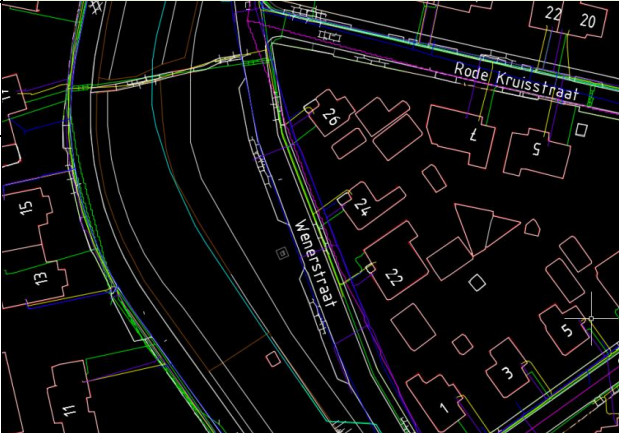

## Kern: Nieuw-Vossemeer

# 4







<b>Containernummer:</b>		<b>4011 Milieupark</b>		<b>Plattegrond</b>	
Kern: Nieuw-Vossemeer		Straat: Nieuw-Vossemeersedijk			
<i>Korte locatieomschrijving:</i>  Plaatsing op parkeerplaats langs de Hoogte. Ter vervanging van het huidige milieupark, bestaande uit: <ul style="list-style-type: none"> <li> 1x kunststof</li> <li> 1x glas</li> <li> 1x textiel</li> <li> 1x OPK</li> <li> 1x Restafval</li> </ul>		<i>Bedoeld voor:</i> <ul style="list-style-type: none"> <li>- Nieuw-Vossemeersedijk 1-23 (14)</li> <li>- Voorstraat 23 (1)</li> <li>- Julianastraat 1-9 (9)</li> </ul>			
		<i>Aantal aansluitingen:</i> 24			
		<i>Maximale loopafstand:</i> 88 meter			
<b>Klic:</b>		<b>Kabels en leidingen</b>		<b>Locatiefoto</b>	
Geen belemmerende kabels en leidingen. Afstand tot electra en data bedraagt ongeveer 1 meter					
<i>Opmerkingen:</i>  Keuze om parkeerplaats op te offeren, 2 komen er vrij door incorporatie bestaand milieupark.					




<b>Containernummer:</b>		<b>4021</b>		<b>Plattegrond</b>	
<b>Kern:</b>	Nieuw-Vossemeer	<b>Straat:</b>	Hoogte huisnr. 8		
<i>Korte locatieomschrijving:</i>		<i>Bedoeld voor:</i>			
Plaatsing in het groen op de kruising van Hoogte en Achterstraat. Eventueel kan hier ook geplaatst worden in het eerste parkeervak		<ul style="list-style-type: none"> <li>- Wenerstraat 2-8 (4)</li> <li>- Achterstraat 1-11, 17-25 &amp; 4, 10, 16-38 (25)</li> <li>- Voorstraat 2-42, 50, 58-60 &amp; 3-43 (38)</li> <li>- Veerweg 1-3 &amp; 4-6 (5)</li> <li>- Vletterstraatje 4-6 (2)</li> <li>- Burg. Catshoeklaan 2-34 (17)</li> <li>- Hoogte 2-12, 3-13, 21-25 (14)</li> <li>- Kortendijk 2-4 (2)</li> </ul>			
		<i>Aantal aansluitingen:</i>			
		90 (+17 buiten loopafstand)			
		<i>Maximale loopafstand:</i>			
		214 meter (voor 17 adressen burg. Catshoeklaan max. 600 meter)			
<b>Klic:</b>		<b>Kabels en leidingen</b>		<b>Locatiefoto</b>	
Geen belemmerende kabels en leidingen					
<i>Opmerkingen</i>					



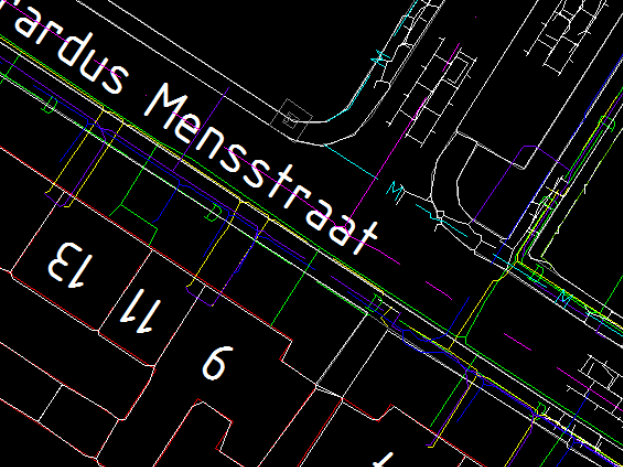
<b>Containernummer:</b>		<b>4031</b>		<b>Plattegrond</b>	
<b>Kern:</b>	Nieuw-Vossemeer	<b>Straat:</b>	Wenerstraat huisnummer 24		
<b>Korte locatieomschrijving:</b>		<b>Bedoeld voor:</b>			
<p>In het groen te plaatsen. Let op wel 2 m verder naar achter plaatsten dan de trottoirband. Dit zal dus bestraat moeten worden om voldoende afstand te creëren tot de waterleiding.</p>		<ul style="list-style-type: none"> <li>- Oslostraat 1-9 &amp; 2-6 (8)</li> <li>- Wenerstraat 10-32 (12)</li> <li>- Rode Kruisstraat 1-7 &amp; 6-26 (15)</li> </ul>			
		<b>Aantal aansluitingen:</b>			
		35			
		<b>Maximale loopafstand:</b>			
		235 meter			
<b>Klic:</b>		Kabels en leidingen		<b>Locatiefoto</b>	
Geen belemmerende kabels en leidingen					
<b>Opmerkingen:</b>					
Akkoord bevonden n.a.v. overleg 10-11-2016					









<b>Containernummer:</b>		<b>4041 <i>bestaand</i></b>		<b>Plattegrond</b>
<b>Kern:</b>	Nieuw-Vossemeer	<b>Straat:</b>	Kloosterstraat	
<b>Korte locatieomschrijving:</b>		<b>Bedoeld voor:</b>		
Reeds bestaande containers, tezamen met een OPk container aan de rand van de parkeerplaats in het trottoir		<ul style="list-style-type: none"> <li>- Kloosterstraat 1-13 &amp; 6-10 (10)</li> <li>- Schoolstraat 3-13 &amp; 4-6<sup>e</sup> (9)</li> <li>- Doktersdreefje 2-14 (7)</li> <li>- Julianastraat 9-25 &amp; 10-18 (13)</li> <li>- Plein 1 feb. 1953 2-20 (9)</li> <li>- Nazarethstraat 1-9 &amp; 2-4 (7)</li> <li>- Reinolduslaan 2-8 (4)</li> <li>- Burg. Remerystraat 2-12 (6)</li> <li>- Dortmundstraat 1-17 &amp; 2-16, 26-40 (21)</li> <li>- Schoolstraat 4-6 (2)</li> </ul>		
		<b>Aantal aansluitingen:</b> 86		
		<b>Maximale loopafstand:</b> 219 meter		
<b>Klic:</b>		Kabels en leidingen		<b>Locatiefoto</b>
NVT				
<b>Opmerkingen:</b>		NVT		
Akkoord bevonden n.a.v. overleg 10-11-2016				

<b>Containernummer:</b>		<b>4051 <i>bestaand</i></b>		<b>Plattegrond</b>
<b>Kern:</b>	Nieuw-Vossemeer	<b>Straat:</b>	Burgemeester Janssensstraat	
<b>Korte locatieomschrijving:</b>		<b>Bedoeld voor:</b>		
Betreft een bestaande ondergrondse container, tezamen met OC voor bedrijfsafval en OPK		<ul style="list-style-type: none"> <li>- Burg. Janssensstraat 2-40 &amp; 3-9 (24)</li> <li>- Julianastraat 20-34 &amp; 27-45 (18)</li> <li>- Schoolstraat 15-37 &amp; 8-28 (32)</li> </ul>		
		<b>Aantal aansluitingen:</b> 74 <b>Maximale loopafstand:</b> 250 meter		
<b>Klic:</b>		Kabels en leidingen		<b>Locatiefoto</b>
NVT				
<b>Opmerkingen:</b>		NVT		
Akkoord bevonden n.a.v. overleg 10-11-2016				




<b>Containernummer:</b>		<b>4061</b>		<b>Plattegrond</b>
<b>Kern:</b>	Nieuw-Vossemeer	<b>Straat:</b>	Merijntje Gijzenstraat huisnr. 1	
<i>Korte locatieomschrijving:</i>		<i>Bedoeld voor:</i>		
Plaatsing in het parkeervak naast de huidige opstelplaats voor minicontainers.		<ul style="list-style-type: none"> <li>- Simon Luymesstraat 1-43 &amp; 2-24 (30)</li> <li>- Van Treslonglaan 1-3 &amp; 2-18 (11)</li> <li>- Schoolstraat 39-47 &amp; 36 (5)</li> <li>- Helmich van Doernickstraat 1-11 (6)</li> <li>- Merijntje Gijzenstraat 1-13 &amp; 2-4 (9)</li> </ul>		
		<i>Aantal aansluitingen:</i> 61  <i>Maximale loopafstand:</i> 249 meter		
<b>Klic:</b>		Kabels en leidingen		<b>Locatiefoto</b>
Datakabel op 1,2 meter afstand.				
<i>Opmerkingen:</i>  Bovengrondse containers voor kunststoffen kunnen weggehaald worden.  Akkoord bevonden 08-12-2016				

<b>Containernummer:</b>		<b>4071</b>		<b>Plattegrond</b>	
<b>Kern:</b>	Nieuw-Vossemeer	<b>Straat:</b>	Gerardus Mensstraat huisnr. 11		
<i>Korte locatieomschrijving:</i>		<i>Bedoeld voor:</i>			
Plaatsing op de kruising van de Gerardus Mensstraat en de Johan de Knuytlaan in het groen. Locatie betreft een boom die weggehaald wordt/is.		<ul style="list-style-type: none"> <li>- Johan de Knuytlaan 2-16 (8)</li> <li>- Lijsterbeslaan 1-7 &amp; 2-28 (18)</li> <li>- Gerardus Mensstraat 1-19 &amp; 2-8 (14)</li> <li>- A.M. de Jongstraat 1, 27, 37-39 &amp; 2-30 (28)</li> <li>- Graaf van Beierenstraat 1-15 &amp; 18-26 (13)</li> <li>- Wenerstraat 34-36 (2)</li> <li>- T Witte Hekke 18 (1)</li> </ul>			
		<i>Aantal aansluitingen:</i> 87			
		<i>Maximale loopafstand:</i> 218 meter		<b>Locatiefoto</b> 	
<b>Klic:</b>		Kabels en leidingen			
Geen belemmerende kabels en leidingen					
<i>Opmerkingen:</i>					
Akkoord bevonden 08-12-2016					




<b>Containernummer:</b>		<b>4081</b>		<b>Plattegrond</b>	
<b>Kern:</b>	Nieuw-Vossemeer	<b>Straat:</b>	Johan de Knuytlaan huisnr. 30		
<i>Korte locatieomschrijving:</i>		<i>Bedoeld voor:</i>			
Plaatsing in het groen. Container dient ver genoeg in het groen geplaatst te worden om voldoende afstand te creëren tot de gasleiding		<ul style="list-style-type: none"> <li>- Johan de Knuytlaan 18-30 (7)</li> <li>- Pieter van Botlantlaan 1-9 &amp; 2-24 (21)</li> <li>- Simon Luymesstraat 26-36 &amp; 45-65 (17)</li> <li>- Lijsterbeslaan 9-19 (6)</li> <li>- De Heester 1-15 (8)</li> <li>- Bloze Kriekske 1-25 &amp; 2-16 (21)</li> <li>- Het Wit Hekke 1-17 &amp; 2-16 (15)</li> </ul>			
		<i>Aantal aansluitingen:</i> 91			
		<i>Maximale loopafstand:</i> 222 meter			
<b>Klic:</b>		Kabels en leidingen		<b>Locatiefoto</b>	
Let op! Gasleiding relatief dichtbij					
<i>Opmerkingen:</i>					
Rondom de container dient bestraat te worden					
Akkoord bevonden n.a.v. overleg 10-11-2016					


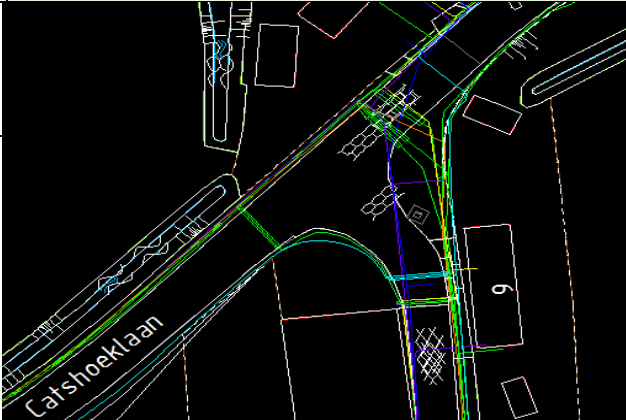

Containernummer:		4091		Plattegrond
Kern:	Nieuw-Vossemeer	Straat:	't Schrooike huisnr. 13	
<i>Korte locatieomschrijving:</i>		<i>Bedoeld voor:</i>		
Plaatsing naast huidige opstelplaats minicontainers. Bestaande boompje wordt verplaatst naar de hoek tussen de paaltjes.		<ul style="list-style-type: none"> <li>- 't Schrooike 1-19 &amp; 2-4 (12)</li> <li>- Kees van de Sandestraat 1-25 (13)</li> <li>- Schoolstraat 49-53, 35-73 &amp; 38-54 (17)</li> <li>- Korte Meten 1-3 &amp; 2-14 (9)</li> <li>- Heerlijkheid 2-24 (12)</li> <li>- Dokter Vermetstraat 1-23 &amp; 2-18 (20)</li> <li>- Majoor Burkestraat 1-21 (11)</li> <li>- Lange Meten 1-3 &amp; 2-14 (9)</li> </ul>		
		<i>Aantal aansluitingen:</i> 103  <i>Maximale loopafstand:</i> 175 meter		
Klic:		Kabels en leidingen		Locatiefoto
Pas op de elektrakabel, langs trottoirdoorgang				
<i>Opmerkingen:</i>				
Tussen huidige opstelplaats en locatie container wat bijstraten (capaciteit opstelplaats).				
Akkoord bevonden n.a.v. overleg 10-11-2016				

<b>Containernummer:</b>		<b>4101</b>		<b>Plattegrond</b>	
<b>Kern:</b>	Nieuw-Vossemeer	<b>Straat:</b>	Merijntje Gijzenstraat huisnr. 29		
<i>Korte locatieomschrijving:</i>		<i>Bedoeld voor:</i>			
Plaatsing in het groen		<ul style="list-style-type: none"> <li>- Meetstoof 2-36 (18)</li> <li>- Merijntje Gijzenstraat 15-51 (19)</li> <li>- Bovenkruier 2 (1)</li> <li>- Watermolen 6-16 &amp; 1-15 (14)</li> <li>- Philip van Dorpstraat 1-19 &amp; 2-6 (13)</li> <li>- Dokter Vermetstraat 20-30 &amp; 25-33 (11)</li> <li>- Pieter van Botlantlaan 26-32 (4)</li> </ul>			
		<i>Aantal aansluitingen:</i> 80  <i>Maximale loopafstand:</i> 184 meter			
<b>Klic:</b>		Kabels en leidingen		<b>Locatiefoto</b>	
<i>Opmerkingen:</i>					
Akkoord bevonden n.a.v. overleg 10-11-2016					

<b>Containernummer:</b>		<b>4111</b>		<b>Plattegrond</b>	
<b>Kern:</b>	Nieuw-Vossemeer	<b>Straat:</b>	Hogendijk huisnr. 38		
<i>Korte locatieomschrijving:</i>		<i>Bedoeld voor:</i>			
Plaatsing naast de parkeerplaats van het tijdelijke zorgcentrum.		<ul style="list-style-type: none"> <li>- Hogendijk 1-17 &amp; 2-60 (37)</li> <li>- Toekomstige nieuwbouw op locatie van het zorgcentrum</li> </ul>			
		<i>Aantal aansluitingen:</i> 37 + (toekomstige nieuwbouw) <i>Maximale loopafstand:</i> 245 meter			
<b>Klic:</b>		Kabels en leidingen		<b>Locatiefoto</b>	
Geen belemmerende kabels en leidingen					
<i>Opmerkingen:</i>					
Het zorgcentrum heeft een particulier afgesloten inzamelcontract.					
Akkoord bevonden 08-12-2016					



<b>Containernummer:</b>		<b>4121</b>		<b>Plattegrond</b>
<b>Kern:</b>	Nieuw-Vossemeer	<b>Straat:</b>	Stellingmolen	
<i>Korte locatieomschrijving:</i>		<i>Bedoeld voor:</i>		
Plaatsing in het trottoir.		<ul style="list-style-type: none"> <li>- Grondzeiler 1-23 &amp; 2-18 (23)</li> <li>- Windmolen 1-3 &amp; 2-14 (9)</li> <li>- Stellingmolen 1-21 &amp; 2-10 (16)</li> <li>- Poldermolen 1-5 &amp; 2 (4)</li> <li>- Beltmolen 2-4 (2)</li> <li>- Watermolen 17-25 &amp; 20-30 (11)</li> <li>- Hogendijk 62-74 &amp; 21-53 (19)</li> </ul>		
		<i>Aantal aansluitingen:</i> 84		
		<i>Maximale loopafstand:</i> 228 meter		<b>Locatiefoto</b> 
<b>Klic:</b>		Kabels en leidingen		
Let op! Datakabel dient mogelijk wat verlegt te worden.				
<i>Opmerkingen:</i>				
Akkoord bevonden n.a.v. overleg 10-11-2016				

<b>Containernummer:</b>		<b>4131</b>		<b>Plattegrond</b>	
<b>Kern:</b>	Nieuw-Vossemeer	<b>Straat:</b>	Oude Heijdijk/Notedaalsedijk		
<i>Korte locatieomschrijving:</i>		<i>Bedoeld voor:</i>			
<p>Plaatsing in het groen op de kruising van de Oude Heijdijk met de Notedaalsedijk in het groen. De loopafstand neemt erg snel toe.</p>		<ul style="list-style-type: none"> <li>- Oude Heijdijk 8-26 &amp; 49-75 (28)</li> <li>- Notedaalsedijk 1-45 &amp; 4-6 (22)</li> <li>- Pelsendijk 1-19 &amp; 20 (11)</li> </ul>			
		<i>Aantal aansluitingen:</i>			
		61			
		<i>Maximale loopafstand:</i>			
		<b>660 meter</b>			
<b>Klic:</b>		Kabels en leidingen		<b>Locatiefoto</b>	
Geen belemmerende kabels en leidingen					
<i>Opmerkingen:</i>					
<p>Zo veel mogelijk uit de bocht plaatsen om het zicht op de zuil te beperken.</p> <p>Inwoners hierbij de keuze geven tot maatwerk</p>					

Maatwerk			
Kern:	Nieuw-Vossemeer	Aantal aansluitingen:	79
<ul style="list-style-type: none"> <li>- Groeneweg 2-4 (2)</li> <li>- Heense Molenweg 3, 5, 9 &amp; 13</li> <li>- Molenweg 1-5 &amp; 2-4 (6)</li> <li>- Moorseweg 1-7 &amp; 2-12 (12)</li> <li>- Notendaalsedijk 5a (1)</li> <li>- Oude Dijk 1 (1)</li> <li>- Oude Heijdijk 53 a-b (2)</li> <li>- Pelsendijk 2-12 (7)</li> <li>- Platteweg 7-9 &amp; 1-6 (7)</li> <li>- Rijksweg 25 (1)</li> <li>- Rolafseweg 1-11 (10)</li> <li>- Rubeerdijk 1-5 (3)</li> <li>- Schenkeldijk 1-5 (3)</li> <li>- Stoofweg 2- &amp; 5-9 (5)</li> <li>- Tolsedijk 1-9 &amp; 2-10 (9)</li> <li>- Van Hoofsweg 4 (1)</li> <li>- Voorstraat 50 &amp; 58-60 (3)</li> <li>- Zeeweg 2-4 (2)</li> </ul>			