

Locatieplan ondergrondse containers

Gemeente Steenbergen

2. Dinteloord



De Jonge Milieu Advies

Utrechtseweg 9, 3704 HA Zeist

T. 030-6991599

E. info@dejongemilieuadvies.nl

I. www.dejongemilieuadvies.nl

Inhoudsopgave

Containernummer	Straat	Aansluitingen	Max. loopafstand	Paginanummer
2011	Houtmolen 2	88	166 meter	7
2021	Grondmolen 13	61	232 meter	8
2031 <i>bestaand</i>	Papiermolen	80	140 meter	9
2041	't Steen 43	130	293 meter	10
2051 <i>bestaand</i>	De Vriesstraat	79	192 meter	11
2061	van Galenstraat	90	170 meter	12
2071	Piet Heynstraat 22	103	191 meter	13
2081	Van der Speykstraat	98	278 meter	14
2091	NOG TE BEPALEN	125	X meter	15
2101 <i>bestaand</i>	Westvoorstraat	142	233 meter	16
2111	Oostvoorstraat	108	248 meter	17
2121 <i>bestaand</i>	Oranjeplein 1	124	238 meter	18
2131	van Oldenbarneveltstraat	156	250 meter	19
2141	de Vlaskam	137	244 meter	20
2151	Vlasakker 2	81	242 meter	21
2161	Westgroeneweg 18	139	248 meter	22



2171

Prins Pieter Christiaanstraat 5 113

205 meter

2181

Johan Frisolaan 12 95

235 meter

2191

Prins Florisstraat 17 88

249 meter

2201

Prinses Irenestraat 152

240 meter

2211

Molendijk 61

318 meter

Maatwerk

273


gemeente Steenbergen

23

24

25

26






27

28

Totaal

2510

Legenda

Gas	
Electriciteit	
Data-transport	
Waterleidingen	
Riolering	



rest bovengronds



kunststof bovengronds



textiel bovengronds



glas bovengronds



papier bovengronds



rest ondergronds



kunststof ondergronds



textiel ondergronds



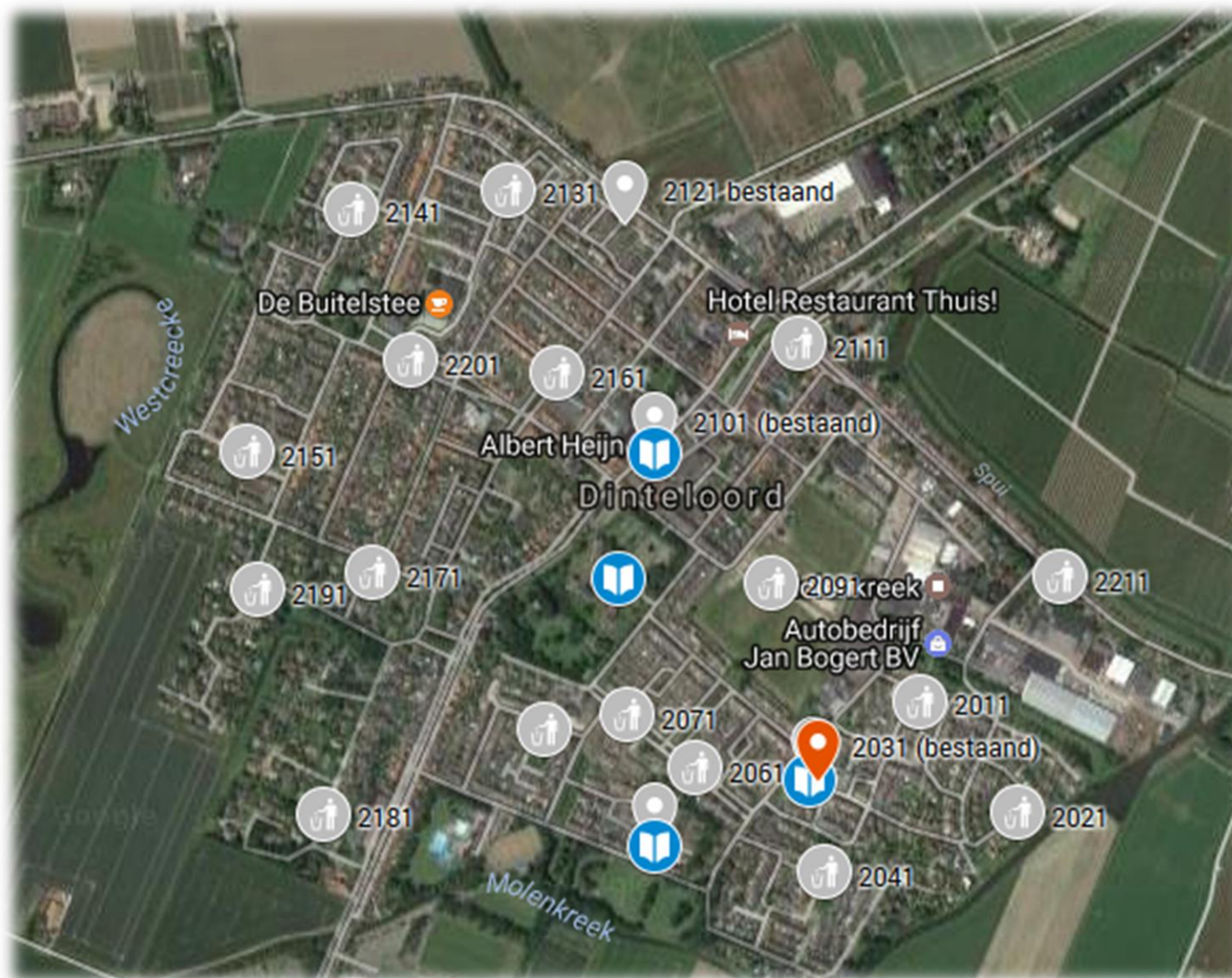
glas ondergronds







papier ondergronds




Kern: Dinteloord

2






Containernummer:		2011		Plattegrond	
					
Kern:	Dinteloord	Straat:	Houtmolen tegenover huisnr. 2		
<i>Korte locatieomschrijving:</i>		<i>Bedoeld voor:</i>			
<p>Plaatsing op het trottoir naast de parkeervakken. Voor plaatsing moet mogelijk 20 cm van het parkeervak opgeofferd worden. Vakken zijn echter breed genoeg om dit te kunnen missen.</p>		<ul style="list-style-type: none"> - Houtmolen 2-14 (7) - Korenmolen 2-10 (5) - Weidemolen 15-27 (7) - Karel Doormanstraat 1-21 & 6-10 (14) - Hamermolen 2-6 & 1-23 (15) - Domeinmolen 2-20 (10) - Zaagmolen 1-13 & 2-16 (15) - Wipmolen 1 & 2-28 (15) 			
		<i>Aantal aansluitingen:</i>			
		88			
		<i>Maximale loopafstand:</i>			
		166 meter			
Klic:		Kabels en leidingen		Locatiefoto	
Geen belemmerende kabels & leidingen					
<i>Opmerkingen:</i>					
<p>Let op! De aanpassingen die nodig zijn met betrekking tot de parkeervakken.</p>					
Akkoord bevonden op 08-12-2016					




Containernummer:		2021		Plattegrond	
					
Kern:	Dinteloord	Straat:	Grondmolen 19		
<i>Korte locatieomschrijving:</i> Plaatsing in het groen, nabij reeds bestaande prullenbak.		<i>Bedoeld voor:</i> <ul style="list-style-type: none"> - Molenlaan 2-32 & 1-15 (24) - Grondmolen 1-19 & 2- 8 (14) - Banmolen 2-16 (8) - De Wieken 2-4 (2) - Watermolen 1-15 & 2-10 (13) 			
		<i>Aantal aansluitingen:</i> 61			
		<i>Maximale loopafstand:</i> 248 meter			
Klic:		Kabels en leidingen		Locatiefoto	
Geen belemmerende kabels & leidingen					
<i>Opmerkingen:</i> Akkoord bevonden op 08-12-2016					


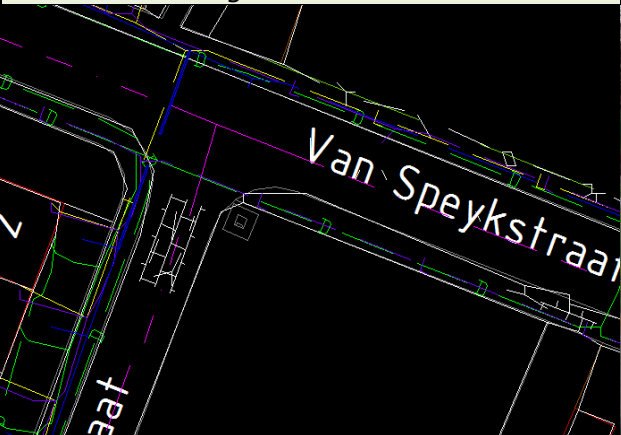

Containernummer:		2031 <i>bestaand</i>		Plattegrond	
					
Kern:	Dinteloord	Straat:	Papiermolen		
<i>Korte locatieomschrijving:</i>		<i>Bedoeld voor:</i>			
<p>Geplaatst nabij appartementencomplex. Eveneens een OPK-container op locatie.</p> <p>Plaatsing van PD-container ter plaatse is tevens mogelijk</p>		<ul style="list-style-type: none"> - Papiermolen 1-47 & 2-14 (34) - Walmolen 2-16 (8) - Weidemolen 1-13 & 2-8, 18-34 (20) - Karel Doormanstraat 23-57 (18) 			
		<i>Aantal aansluitingen:</i>			
		80			
		<i>Maximale loopafstand:</i>			
		140 meter			
Klic:		Kabels en leidingen		Locatiefoto	
NVT					
<i>Opmerkingen:</i>					


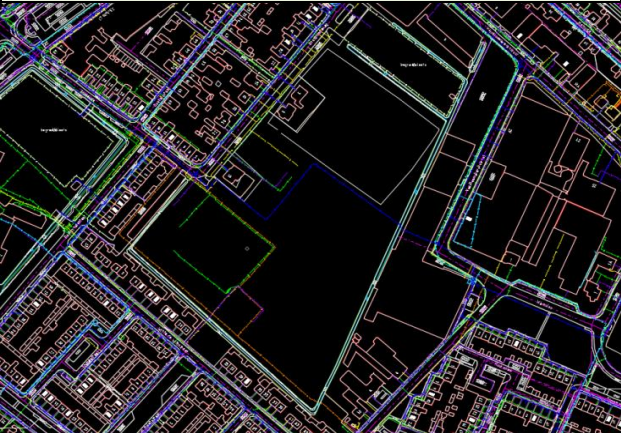
Containernummer:		2041		Plattegrond	
Kern: Dinteloord		Straat: 't Steen huisnr. 43			
<i>Korte locatieomschrijving:</i> Plaatsing in de groenstrook aan het trottoir. Gelegen naast de uitrit.		<i>Bedoeld voor:</i> <ul style="list-style-type: none"> - Bergmolen 1-19 (10) - Torenmolen 1-7 & 2-30 (19) - 't Steen 1-43 & 2-22 (33) - Standerdmolen 1-9 (5) - Omloop 1-91 & 2-40 (63) 			
<i>Aansluitingen aan Bergmolen kunnen eventueel ook op 2031 bestaand worden aangesloten</i>		<i>Aantal aansluitingen:</i> 130			
		<i>Maximale loopafstand:</i> 293 meter (laatste woningen Omloop)			
Klic:		Kabels en leidingen		Locatiefoto	
Geen belemmerende kabels & leidingen					
<i>Opmerkingen:</i> Mocht de locatie niet geschikt zijn dan is plaatsing aan de overzijde in het groen, naast parkeergelegenheid ook mogelijk.					
Akkoord bevonden op 08-12-2016					

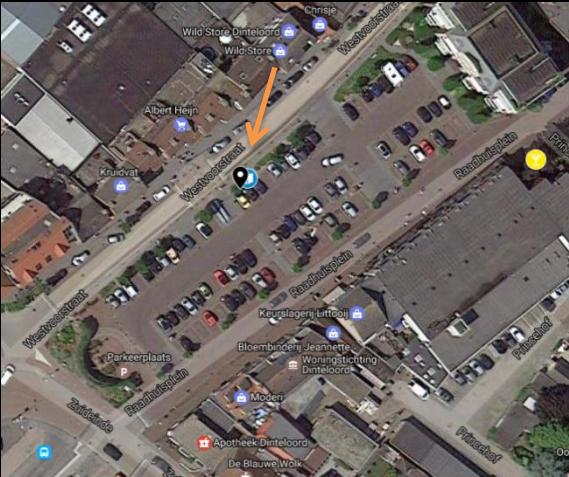

Containernummer:		2051 <i>bestaand</i>		Plattegrond	
Kern:	Dinteloord	Straat:	De Vriesstraat		
<i>Korte locatieomschrijving:</i>		<i>Bedoeld voor:</i>			
Plaatsing in het trottoir.		<ul style="list-style-type: none"> - de Vriesstraat 1-23 & 2-10 (17) - Dorus Rijkersstraat 37-77 (21) - Van Nesstraat 1-31 & 2-18 (25) - Karel Doormanstraat 34-44 & 61-79 (16) 			
		<i>Aantal aansluitingen:</i> 79			
		<i>Maximale loopafstand:</i> 192 meter			
Klic:		Kabels en leidingen		Locatiefoto	
NVT		NVT			
<i>Opmerkingen:</i>					
Akkoord bevonden op 08-12-2016					




Containernummer:		2061		Plattegrond	
					
Kern:	Dinteloord	Straat:	van Galenstraat		
<i>Korte locatieomschrijving:</i>		<i>Bedoeld voor:</i>			
Plaatsing in het groen aan de van Galenstraat		<ul style="list-style-type: none"> - Witte de Withstraat 25-47 & 34-64 (28) - Van Galenstraat 1-13 (7) - Evertsenstraat 1-13 & 2-14 (14) - Piet Heynstraat 31-59 & 24-56 (32) - Karel Doormanstraat 16-32 (9) 			
		<i>Aantal aansluitingen:</i>			
		90			
		<i>Maximale loopafstand:</i>			
		198 meter			
Klic:		Kabels en leidingen		Locatiefoto	
Geen belemmerende kabels & leidingen					
<i>Opmerkingen:</i>					
N.a.v. zienswijzen verplaatst					



Containernummer:		2071		Plattegrond	
Kern:	Dinteloord	Straat:	Piet Heynstraat 22		
<i>Korte locatieomschrijving:</i>		<i>Bedoeld voor:</i>			
Plaatsing in het groen, gelegen aan het trottoir.		<ul style="list-style-type: none"> - Witte de Withstraat 1-23 & 2-32 (28) - Trompstraat 2-16 & 1-15 (16) - Van Galenstraat 2-16 (8) - Piet Heynstraat 1-29 & 2-22 (26) - De Ruyterstraat 21-41 (11) - Willem Barentszhof 1-13 & 2-14 (14) 			
		<i>Aantal aansluitingen:</i> 103			
		<i>Maximale loopafstand:</i> 191 meter			
Klic:		Kabels en leidingen		Locatiefoto	
Geen belemmerende kabels & leidingen					
<i>Opmerkingen:</i>					
Akkoord bevonden op 08-12-2016					




Containernummer:		2081		Plattegrond	
Kern:	Dinteloord	Straat:	Van der Speykstraat (tegenover school)		
<i>Korte locatieomschrijving:</i>		<i>Bedoeld voor:</i>			
Plaatsing in de hoek van het groen aan het trottoir.		<ul style="list-style-type: none"> - Van Speykstraat 1-17 (9) - Van der Hulststraat 2-16 (8) - Kortenaerstraat 1-21 & 2-22 (24) - Helfrichstraat 1-13 & 4-18 (15) - Dorus Rijkersstraat 1-35 (18) - Steenbergseweg 1-47 (24) 			
		<i>Aantal aansluitingen:</i> 98			
		<i>Maximale loopafstand:</i> 278 meter (betreft 3 woningen buiten 250m)			
Klic:		Kabels en leidingen		Locatiefoto	
Op 0,5 meter liggen data- en electra kabels. Trottoir ligt op 2,5 meter					
<i>Opmerkingen:</i>					
Na overleg 10-11-2016 verplaatst naar andere zijde van het groen					

Containernummer:		2091		Plattegrond	
					
Kern:	Dinteloord	Straat:	NIEUWBOUW (nog te plaatsen)		
<i>Korte locatieomschrijving:</i>		<i>Bedoeld voor:</i>			
		<ul style="list-style-type: none"> - De Ruyterstraat 1-19 (10) - Oostgroeneweg 3, 5, 15 & 4-32 (17) - Zuideinde 2-16 (8) 			
		<i>Aantal aansluitingen:</i>			
		125 (90 nieuwbouw)			
		<i>Maximale loopafstand:</i>			
		X meter			
Klic:		Kabels en leidingen		Locatiefoto	
Check op locatie voor exacte plaatsing nog nodig				<p>Check op locatie voor exacte plaatsingen nog nodig</p>	
<i>Opmerkingen:</i>					
<p>Plaatsing dient in overleg te gaan met de ontwikkeling van het gebied. Opnemen in het bestemmingsplan.</p>					
Akkoord bevonden op 08-12-2016					




Containernummer:		2101 <i>bestaand</i>		Plattegrond
Kern:	Dinteloord	Straat:	Westvoorstraat	
Korte locatieomschrijving:		Bedoeld voor:		
<p>Betreft een reeds bestaande container. OPk-container is tevens geplaatst op deze locatie.</p>		<ul style="list-style-type: none"> - Westvoorstraat 30-84 (28) - Raadhuisplein 1, 3, 11-29, 35-45 & 2, 4, 10-36 (34) - Jan van Haftenpad 1-11 (5) - Oosterstraat 24-38, 46-56 & 25-43, 55-65 (29) - Princehof 1-17 & 2-20 (19) - Oostzijstraat 1 & 4 (2) - Zuideinde 1-11 & 18-34 (15) - Steenbergseweg 4-28 (12) 		
		Aantal aansluitingen:		
		142		
		Maximale loopafstand:		
		233 meter		
Klic:		Kabels en leidingen		Locatiefoto
NVT				
Opmerkingen:		NVT		

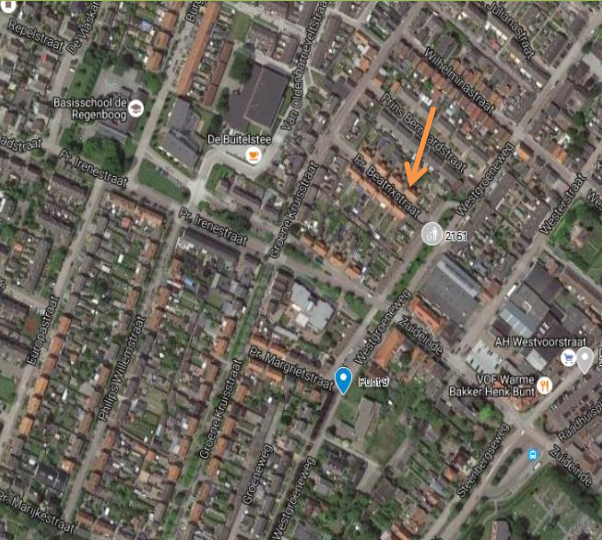


Containernummer:		2111		Plattegrond	
Kern:	Dinteloord	Straat:	Oostvoorstraat		
<i>Korte locatieomschrijving:</i>		<i>Bedoeld voor:</i>			
Plaatsing in het parkeervak. Op locatie kan tevens een ondergrondse container voor PD geplaatst worden		<ul style="list-style-type: none"> - Oostvoorstraat 3-33 (16) - Westvoorstraat 4-20 & 26 (10) - Molendijk 5-29, 35-45, 59 & 2, 4, 10, 20-24 (23) - Oosterstraat 1-23 & 2, 4, 12 (19) - Kade 1, 4-18 (8) - Stoofdijk 2-24 (11) - Havenweg 3-33 & 39-41 (18) - Van Heemskerckstraat 2, 3 & 7 (3) 			
		<i>Aantal aansluitingen:</i> 108			
		<i>Maximale loopafstand:</i> 248 meter			
Klic:		Kabels en leidingen		Locatiefoto	
Electra op beperkte afstand					
<i>Opmerkingen:</i>					
In overleg met het waterschap in principe akkoord.					


Containernummer:		2121 <i>bestaand</i>		Plattegrond	
Kern:	Dinteloord	Straat:	Oranjeplein huisnr. 1		
<i>Korte locatieomschrijving:</i>		<i>Bedoeld voor:</i>			
Reeds bestaande locatie.		<ul style="list-style-type: none"> - Stoofdijk 3-23 & 26-50 (25) - Oranjeplein 1-13 & 2-24 (18) - Kon. Julianastraat 1-35 (18) - Westgroeneweg 2-12 & 3-11 (17) - Groene Kruisstraat 1a-1h & 2-18 (18) - Postbaan 5 (1) - Wilhelminastraat 1-35 & 4-22 (27) 			
		<i>Aantal aansluitingen:</i> 124			
		<i>Maximale loopafstand:</i> 182 meter			
Klic:		Kabels en leidingen		Locatiefoto	
NVT					
<i>Opmerkingen:</i>		NVT			
Akkoord bevonden op 08-12-2016					




Containernummer:		2131		Plattegrond
Kern:	Dinteloord	Straat:	van Oldenbarneveltstraat	
Korte locatieomschrijving:		Bedoeld voor:		
Plaatsing van de container in het groen aan de doorgaande weg. Mogelijk de gehele opstelplaats naar deze locatie verplaatsen		<ul style="list-style-type: none"> - Stoofdijk 52-94 & 21-35 (30) - Van Hogendorpstraat 1-11 & 2-10 (11) - Van Oldenbarneveltstraat 4-44 & 19-21, 47 (22) - Troelstrastraat 2-8 (4) - Groen van Prinstererstraat 1-13 & 2-10 (12) - Thorbeckestraat 1-13 & 2-6(10) - Abraham Kuypersstraat 1-11 & 2-12 (12) - Burg. Meester H. Popstraat 65-99 & 36-50 (26) - Groene Kruisstraat 20-34 (7) - Schaeve 1-9 & 2-26 (18) - Van Hoogendorpstraat 2-12 (6) 		
		Aantal aansluitingen:		
		156		
		Maximale loopafstand:		
		250 meter		
Klic:		Kabels en leidingen		Locatiefoto
Geen belemmerende kabels en leidingen				
Opmerkingen:				
Zorgen dat er een hek om de container komt ivm speeltuin				


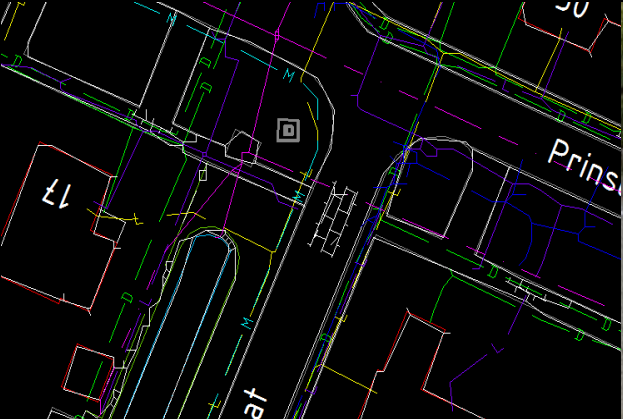

Containernummer:		2141		Plattegrond	
Kern:	Dinteloord	Straat:	de Vlaskam		
Korte locatieomschrijving:		Bedoeld voor:			
<p>In de groenstrook aan het trottoir. Plaatsing is mogelijk in de gehele breedte van de groenstrook</p>		<ul style="list-style-type: none"> - De Roterij 1-23 & 2-22 (23) - Weverijstraat 1-23 (12) - Linnenstraat 1-7 (4) - Spinnerijstraat 1-9 & 2-10 (10) - Burg. Meester H. Popstraat 4-34 & 1-63 (46) - De Vlaskam 1-19 & 2-16 (18) - Repelstraat 2-8 (4) - Schevenstraat 2-8 (4) - Vezelstraat 2-8 (4) - Zwingelstraat 1-11 & 2-8 (10) - Stoofdijk 37a & 37b (2) 			
		Aantal aansluitingen: 137			
		Maximale loopafstand: 244 meter			
Klic:		Kabels en leidingen		Locatiefoto	
Geen belemmerende kabels en leidingen					
Opmerkingen:					
N.a.v. zienswijzen locatie verplaatst					



Containernummer:		2151		Plattegrond	
					
Kern:	Dinteloord	Straat:	Vlasakker huisnr. 2		
Korte locatieomschrijving:		Bedoeld voor:			
<p>Plaatsing naast de parkeervakken in het groen. Het parkeervak zal 20 cm in gekort moeten worden. Dit zal echter geen probleem zijn voor het parkeren.</p>		<ul style="list-style-type: none"> - Zwingelstraat 12-26 & 15-49 (26) - Vlashede 1-7 & 2-8 (8) - Europastraat 30-76 & 17-45 (39) - Vlasakker 1-7 & 2-8 (8) 			
		Aantal aansluitingen:			
		81			
		Maximale loopafstand:			
		242 meter			
Klic:		Kabels en leidingen		Locatiefoto	
<p>Geen belemmerende kabels & leidingen. Overige locaties in deze wijk erg lastig i.v.m. dichte bekabeling</p>					
Opmerkingen:					
<p>Akkoord bevonden 08-12-2016</p>					




Containernummer:		2161		Plattegrond	
					
Kern:	Dinteloord	Straat:	Westgroeneweg huisnr. 18		
Korte locatieomschrijving:		Bedoeld voor:			
Plaatsing in het groen.		<ul style="list-style-type: none"> - Westgroeneweg 13-41 & 14-50 (25) - Prins Bernhardstraat 1-23 & 2-20 (22) - Pr. Beatrixstraat 1-15 & 2-16 (16) - Zuideinde 58-68 (6) - Pr. Margrietstraat 3-15 & 2-10 (13) - Westerstraat 7-37 & 4-54 (37) - Westzijstraat 2-22 & 3-7 (12) 			
		Aantal aansluitingen:			
		139			
		Maximale loopafstand:			
		248 meter			
Klic:		Kabels en leidingen		Locatiefoto	
Geen belemmerende kabels & leidingen. Andere locaties erg lastig i.v.m. dichte bekabeling.					
Opmerkingen:					
Met de aanrijroute rekening houden met de bereikbaarheid.					

Containernummer:		2171		Plattegrond			
							
Kern:	Dinteloord	Straat:	Prins Pieter Christiaanstraat nr. 5				
<i>Korte locatieomschrijving:</i>		<i>Bedoeld voor:</i>					
Plaatsing in de groenstrook aan het trottoir.		<ul style="list-style-type: none"> - Westgroeneweg 54-84 & 55-67 (24) - Groene Kruisstraat 33-61 & 38-46, 64-112 (46) - Steenbergseweg 30-76 (26) - Pr. Marijkestraat 1-11, 2-24 (17) - Pr. Christiaanstraat 2 & 3 (2) 					
		<i>Aantal aansluitingen:</i>					
		113					
		<i>Maximale loopafstand:</i>					
		205 meter					
Klic:		Kabels en leidingen		Locatiefoto			
Op 1 meter afstand ligt een elektrakabel							
<i>Opmerkingen:</i>							
Akkoord bevonden 08-12-2016							

Containernummer:		2181		Plattegrond			
							
Kern:	Dinteloord	Straat:	Johan Frisolaan huisnr. 12				
<i>Korte locatieomschrijving:</i> Plaatsing in het groen tussen huisnummer 12 en huisnummer 14 van Johan Frisolaan.		<i>Bedoeld voor:</i> <ul style="list-style-type: none"> - Johan Frisolaan 1-51 & 2-22 (37) - Prins Mauritsstraat 2-16 (8) - Prins Constatijnstraat 2-16 (8) - Prins Clausstraat 2-12 (6) - Steenbergseweg 78-86, 90, 94, 96, 98, 106 & 49-99 (36) 					
		<i>Aantal aansluitingen:</i> 95					
		<i>Maximale loopafstand:</i> 235 meter					
Klic:		Kabels en leidingen		Locatiefoto			
Geen belemmerende kabels & leidingen							
<i>Opmerkingen:</i> Akkoord bevonden 08-12-2016							

Containernummer:		2191		Plattegrond	
Kern:	Dinteloord	Straat:	Prins Florisstraat 17		
<i>Korte locatieomschrijving:</i>		<i>Bedoeld voor:</i>			
Plaatsing op locatie van de bestaande boom (die verzet wordt).		<ul style="list-style-type: none"> - Prins Florisstraat 2-38 & 3-25 (31) - Prins Willem Alexanderstraat 2-16 (7) - Pr. Marijkestraat 26-64 & 13-43 (36) - Philips Willemstraat 29-39 & 30-40 (12) 			
		<i>Aantal aansluitingen:</i> 88			
		<i>Maximale loopafstand:</i> 249 meter			
Klic:		Kabels en leidingen		Locatiefoto	
Geen belemmerende kabels en leidingen					
<i>Opmerkingen:</i>					
De maximale loopafstand wordt overschreden, maar het betreft hier de enige uitvalsweg van de wijk, met het oog op gemak en bereikbaarheid afgeweken van de richtlijnen.					

Containernummer:		2201		Plattegrond	
Kern:	Dinteloord	Straat:	Prinses Irenestraat		
<i>Korte locatieomschrijving:</i>		<i>Bedoeld voor:</i>			
Plaatsing van de container in een huidig bovengronds milieupark. Hierbij kunnen de overige fracties tevens ondergronds geplaatst worden.		<ul style="list-style-type: none"> - Pr. Irenestraat 3, 13, 17-65 & 2-14 (42) - Van Oldenbarneveltstraat 1-47 (23) - Groene Kruisstraat 3-29 (20) - Europastraat 1-15 & 2-28 (26) - Philips Willemstraat 1-27 & 2-28 (28) - Lijnzaadstraat 1-15 & 2-8 (12) - Pr. Margrietstraat 1 (1) 			
		<i>Aantal aansluitingen:</i> 152 (eventueel kunnen hier 2 OC geplaatst worden)			
		<i>Maximale loopafstand:</i> 240 meter			
Klic:		Kabels en leidingen		Locatiefoto	
Geen belemmerende kabels en leidingen					
<i>Opmerkingen:</i>					
Akkoord bevonden 08-12-2016					

Containernummer:		2211		Plattegrond	
					
Kern:	Dinteloord	Straat:	Molendijk		
<i>Korte locatieomschrijving:</i> Plaatsing van de container naast parkeervakken aan de Molendijk		<i>Bedoeld voor:</i> <ul style="list-style-type: none"> - Molendijk 28-56, 62, 64 & 33, 47-125 (51) - Stellingmolen 1-7 & 4 (5) - Oliemolen 3, 5 & 15 (3) - V. Heemskerckstraat 13b & 19 (2) 			
		<i>Aantal aansluitingen:</i> 61			
		<i>Maximale loopafstand:</i> 318 meter			
Klic:		Kabels en leidingen		Locatiefoto	
Op ± 1 meter ligt riolering en andersoortige bekabeling. Dit is echter de enige mogelijkheid in deze straat.					
<i>Opmerkingen:</i> Mocht deze locatie niet geschikt bevonden worden dan dienter voor de benoemde adressen maatwerk geleverd te worden.					
<i>Akkoord bevonden 08-12-2016</i>					

Maatwerk			
Kern:	Dinteloord	Aantal aansluitingen:	217
	<ul style="list-style-type: none"> - Annaweg 4-12 (5) - Boompjesdijk 1-11 & 2-126 (48) - De Weel 1-7 & 2-10 (9) - Eerste Kruisweg 1,6 & 8 (3) - Kleinedijk 1-9 & 2-12 (6) - Koningsoordijk 2 & 4 (2) - Mariadijk 2, 3, 4 & 5 (4) - Mariaweg 2-8 (4) - Meekrapweg 1, 2, 3 & 6 (4) - Molenweg 4 (1) - Noordlangeweg 1, 3 & 2-18 (12) - Noordzeedijk 114-128 (9) - Oostzijstraat 4 & 6 (2) - Oudlandsedijk 1, 2 & 6 (3) - Polderweg 2 & 4 (2) - Prinses Marijkestraat 1-11 & 2-24 (17) - Schenkeldijk 1-9 & 2-6 (7) - Steenbergseweg 110-114 (3) - Stelleweg 2 (1) 	<ul style="list-style-type: none"> - Stoofdijk 37-41 & 96-122 (21) - Tweede Kruisweg 2-4 (3) - Van Heemskerckstraat 3-19 (4) - Van Hoogendorpstraat 2-12 (6) - Veerdijk 1 (1) - Vlietdijk 1-5 & 4-28 (12) - Westcreecke 1 (1) - Zuidlangeweg 5-13 & 8-12 (10) - Zuidzeedijk 1-19 & 2-32 (17) 	