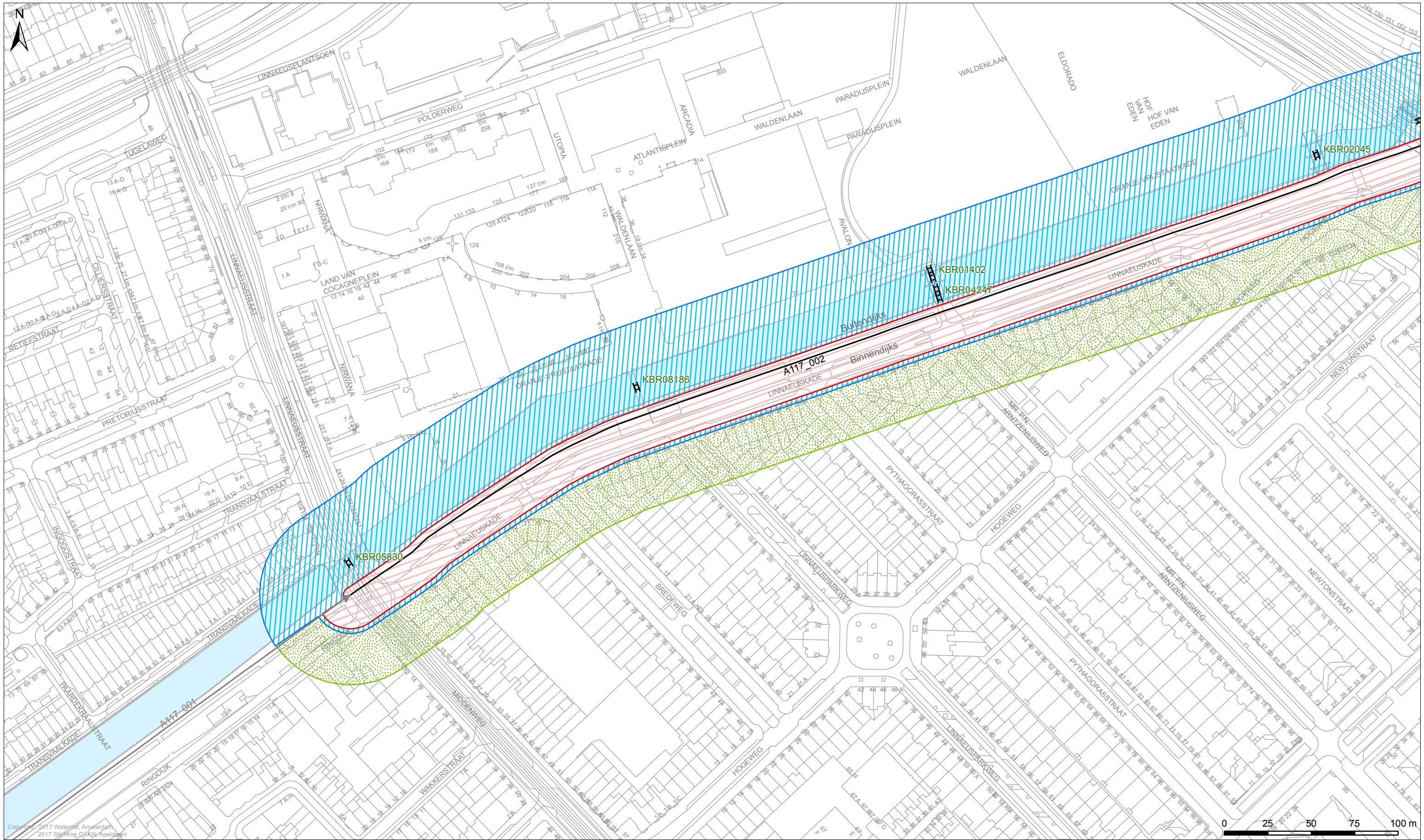
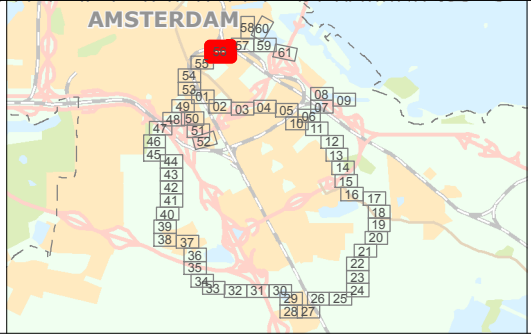




Bijlage D. Nieuwe legger 2016



Legenda	
Keringen	
	Referentielijn
	Kernzone
	Binnenbeschermingszone
	Buitenbeschermingszone
Overig	
	Afwijkende onderhoudsverplichting
	Water
	Overige topografie
Kunstwerken	
	Gemalen
	Bruggen
	Stuwen
	Duikers
	Inlaten
	Sifons
	Sluizen



LEGGER VAN DE SECUNDAIRE WATERKERINGEN IN AMSTERDAM ZUIDOOST MET DE DAARTOE BEHORENDE KUNSTWERKEN

Vastgesteld door het Dagelijks Bestuur van het Waterschap Amstel, Gooi en Vecht bij besluit DB BBV17.0242 d.d. 6-6-2017

Dr. Ir. G.M. van den Top
dijkgraaf

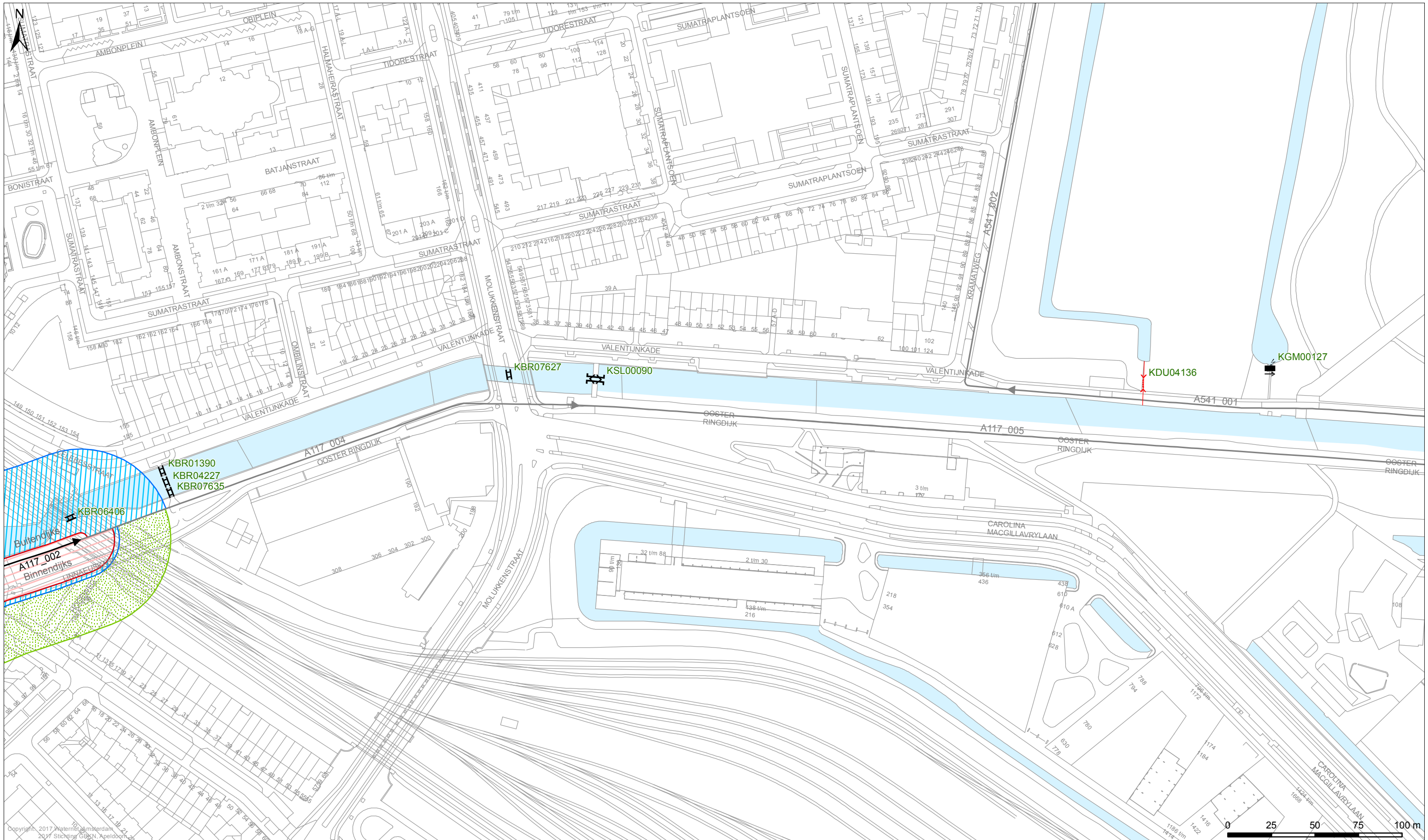
Drs. H.J. Kelderman
secretaris-directeur

Waterschap Amstel, Gooi en Vecht

Bezoekadres:
Korte Ouderkerkerdijk 7
1096 AC Amsterdam
Tel. 0900-9394

Kaartblad 56

Datum: 09-05-2017	Formaat: A3	Schaal: 1:2.000	Kaartnummer: IB20170042_56
-------------------	-------------	-----------------	----------------------------



Legenda

Keringen	Kunstwerken
→ Referentielij	☒ Gemalen
▭ Kernzone	☒ Bruggen
▨ Binnenbeschermingszone	⌒ Stuwen
▨ Buitenbeschermingszone	⌒ Duikers
Overig	⌒ Inlaten
▭ Afwijkende onderhoudsverplichting	⌒ Sifons
▭ Water	☒ Sluizen
▭ Overige topografie	



LEGGER VAN DE SECUNDAIRE WATERKERINGEN IN AMSTERDAM ZUIDOOST MET DE DAARTOE BEHORENDE KUNSTWERKEN

Vastgesteld door het Dagelijks Bestuur van het Waterschap Amstel, Gooi en Vecht bij besluit DB BBV17.0242 d.d. 6-6-2017

Dr. Ir. G.M. van den Top
dijkgraaf

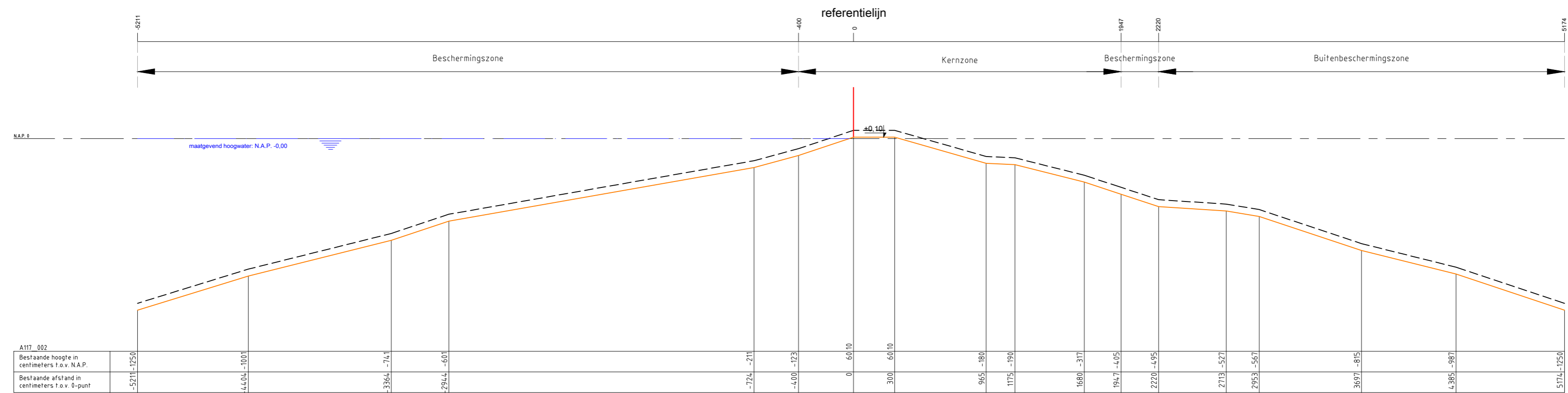
Drs. H.J. Kelderman
secretaris-directeur

Waterschap Amstel, Gooi en Vecht

Bezoekadres:
Korte Ouderkerkerdijk 7
1096 AC Amsterdam
Tel. 0900-9394

Kaartblad 57

Datum: 09-05-2017 Formaat: A3 Schaal: 1:2.000 Kaartnummer: IB20170042_57



Legenda :

- Waterkering
- Minimaal profiel
- Profiel van vrije ruimte
- Waterlijn
- Referentielijn

Opmerking:
Hoogtematen in meters t.o.v. NAP

Waterschap Amstel, Gooi en Vecht Postbus 94370 1090 GJ AMSTERDAM		
Leggerprofiel secundaire waterkering		
schaal: 1:250	formaat: A3	nr. A117_002 CODE
plotdatum: 09-05-2017		



Notitie

Aan

belanghebbenden

Bij een nieuw dijkvak hoort een nieuwe leggetabel. Met de leggerwijziging worden van 2 dijkvakken 1 nieuw dijkvak gemaakt. De oude dijkvakken A117_002 en A117_003 worden samengevoegd tot dijkvak A117_002. Het dijkvak A117_002 begint bij metrerering 1100 en eindigt bij metrerering 1700.

Aan de onderhoudsverplichtingen verandert niets.

Datum

12 mei 2017

Contactpersoon

R. Kuipers
reinier.kuipers@waternet.nl

Doorkiesnummer

020-608 26 63

Onderwerp

Tabel bij leggerwijziging Linnaeuskade
A117_002

	legger 2015 oud	leggerwijziging nieuw 2016
dijkvak	A117_002 en A117_003	A117_002
van (m vanaf beginpunt dijktraject)	1400	1100
tot (m vanaf beginpunt dijktraject)	2000	1700
gewoon onderhoud	Gerechtigde	Gerechtigde
buitengewoon onderhoud	AGV	AGV
maatgevende hoge waterstand (m+NAP)	0,00	0,00
buitenbeschermingszone buiten (m)	n.v.t.	n.v.t.
beschermingszone buiten (m)	-42,60	-52,11
kernzone buiten (m)	-6,00	-4,00
dijktafelhoogte (m+NAP)	0,10	0,10
kruinbreedte (m)	3,00	3,00
kernzone binnen (m)	36,31	19,47
maaiveldhoogte binnenteen (m+NAP)	-4,95	-4,05
beschermingszone binnen (m)	57,22	22,20
buitenbeschermingszone binnen (m)	n.v.t.	51,74