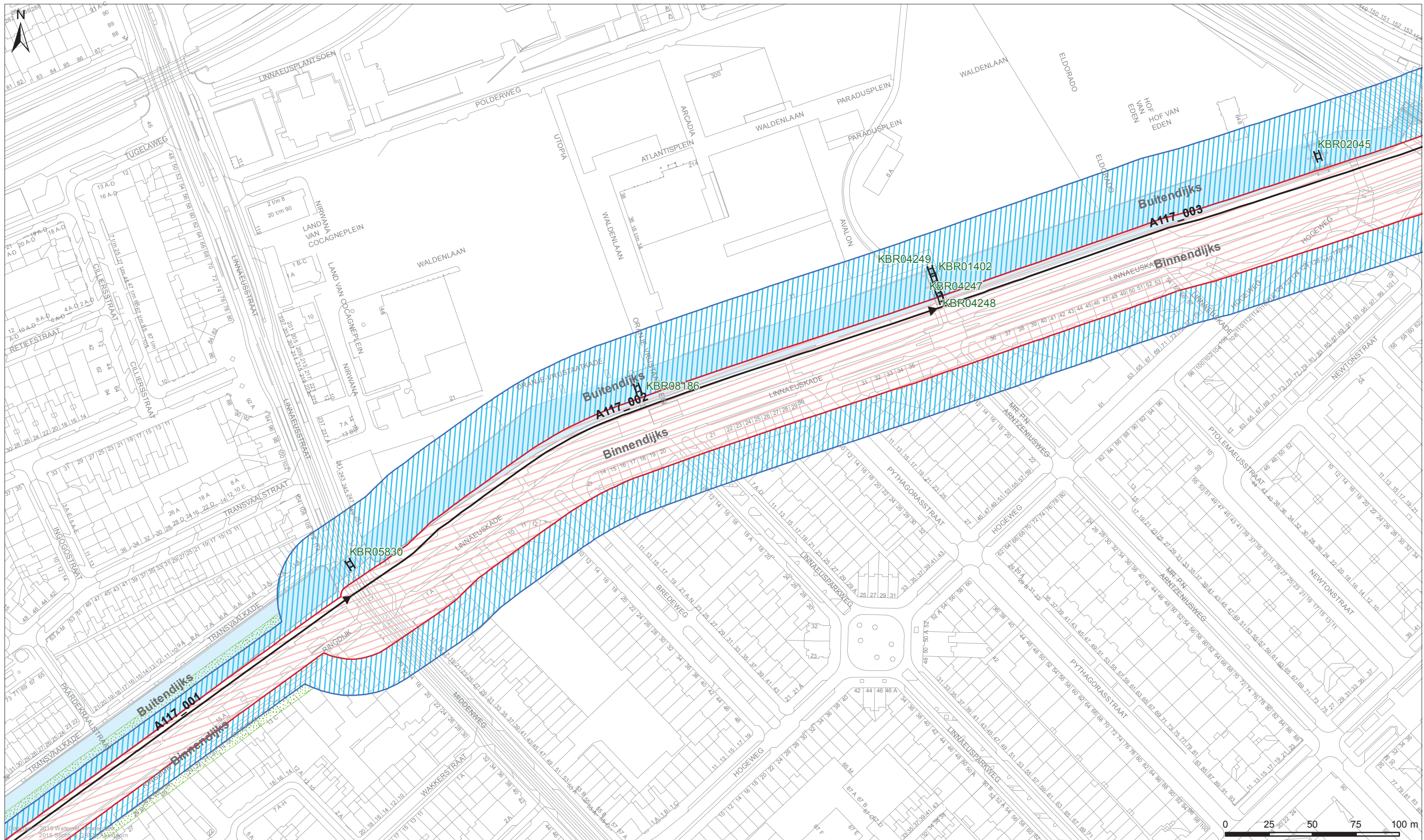




**Bijlage C. Oude legger 2015**



**Legenda**

**Keringen**

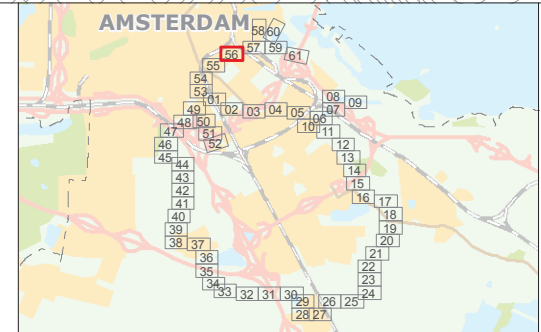
- Referentielijn
- Kernzone
- Binnenbeschermingszone
- Buitenbeschermingszone

**Overig**

- Afwijkende onderhoudsverplichting
- Water
- Overige topografie

**Kunstwerken**

- Gemalen
- Bruggen
- Stuwen
- Duikers
- Inlaten
- Sifons
- Sluizen




**LEGGER VAN DE SECUNDAIRE WATERKERINGEN IN AMSTERDAM ZUIDOOST MET DE DAARTOE BEHORENDE KUNSTWERKEN**

Vastgesteld door het Algemeen Bestuur van het Hoogheemraadschap Amstel, Gooi en Vecht bij besluit AB BBV15.0226 d.d. 02-07-2015

Dr. Ir. G.M. van den Top  
dijkgraaf

Drs. H.J. Kelderman  
secretaris-directeur

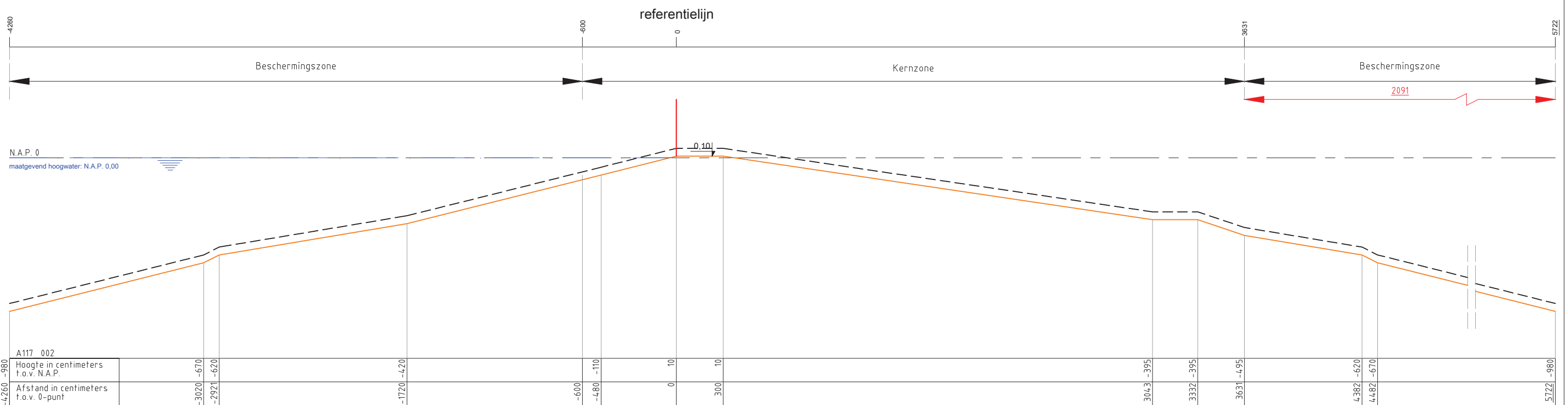
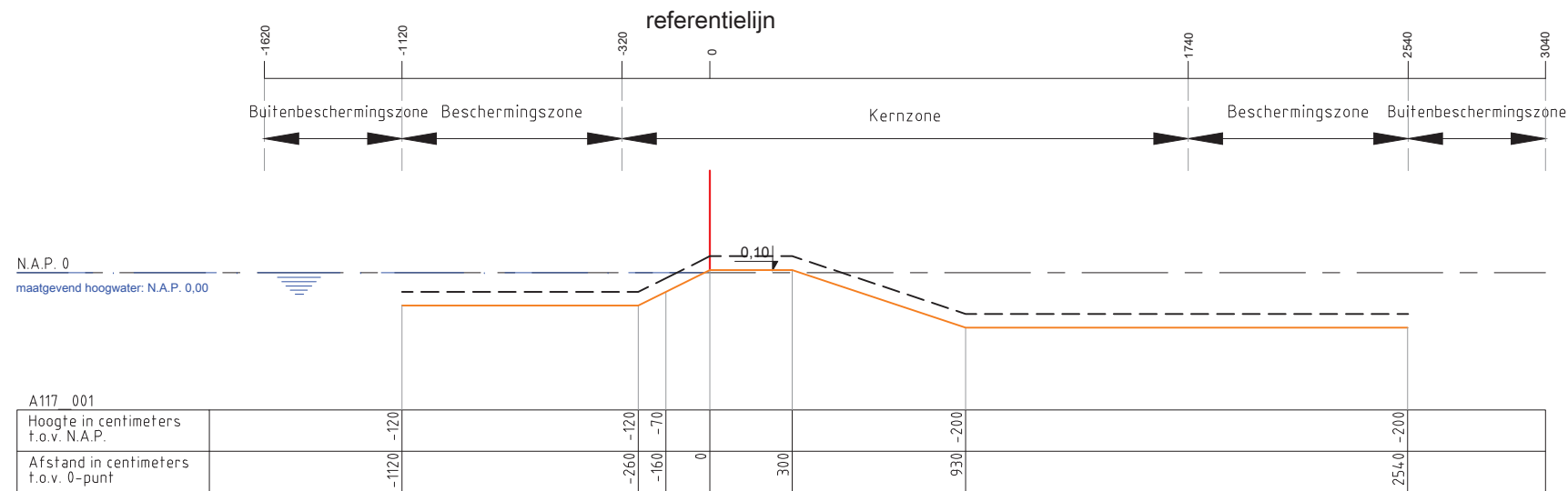
**Hoogheemraadschap Amstel, Gooi en Vecht**



Bezoekadres:  
Korte Ouderkerkerdijk 7  
1096 AC Amsterdam  
Tel. 0900-9394

Kaartblad 56


Datum: 24-04-2015	Formaat: A3	Schaal: 1:2.000	Kaartnummer: IB20150103_56
-------------------	-------------	-----------------	----------------------------



**Legenda :**

- Waterkering
- Minimaal profiel
- - - Profiel van vrije ruimte
- Waterlijn
- ↑ Referentielijn

**Opmerking:**  
 Hoogtematen in meters t.o.v. NAP  
 1000 Afstand niet op schaal

<b>Hoogheemraadschap Amstel, Gooi en Vecht</b> Postbus 94370 1090 GJ AMSTERDAM		
<b>Leggerprofiel secundaire waterkering</b>		
schaal: 1:250	formaat: A3	nr. <b>A117_001 en A117_002</b>
plotdatum: 24-04-2015		

