

AERIUS CALCULATOR

Dit document bevat resultaten van een stikstofdepositieberekening met AERIUS Calculator. U dient dit document te gebruiken ter onderbouwing van een vergunningaanvraag in het kader van de Wet natuurbescherming.

De resultaten geven de stikstofeffecten van deze activiteit weer voor Natura 2000-gebieden. AERIUS Calculator maakt enkel voor de PAS-gebieden inzichtelijk welke stikstofgevoelige habitattypen er voor komen en op welke hiervan een effect is. Op basis hiervan is aangegeven voor hoeveel hectares ontwikkelingsruimte benodigd is.

De berekening op basis van stikstofemissies gaat uit van de componenten ammoniak (NH_3) en stikstofoxide (NO_x), of één van beide. Hiermee is de depositie van de activiteit berekend en uitgewerkt.

Wilt u verder rekenen of gegevens wijzigen? Importeer de pdf dan in de Calculator.

Berekening Situatie 1

- ▶ Kenmerken
- ▶ Emissie
- ▶ Depositie natuurgebieden
- ▶ Depositie habitattypen

Verdere toelichting over deze PDF kunt u vinden in een bijbehorende leeswijzer. Deze leeswijzer en overige documentatie is te raadplegen via: www.aerius.nl en pas.naturazoo.nl.

AERIUS CALCULATOR

Contact

Rechtspersoon	Inrichtingslocatie
D.J. Beekman	Bokkerijweg 5, 8171 LD Vaassen

Activiteit

Omschrijving	AERIUS kenmerk
NBW-aanvraag legaliseren bestaande situatie	RTRFxJZwf3Nf
Datum berekening	Rekenjaar
25 februari 2017, 11:53	2017

Totale emissie

Situatie 1	
NOx	-
NH ₃	437,50 kg/j

Depositie

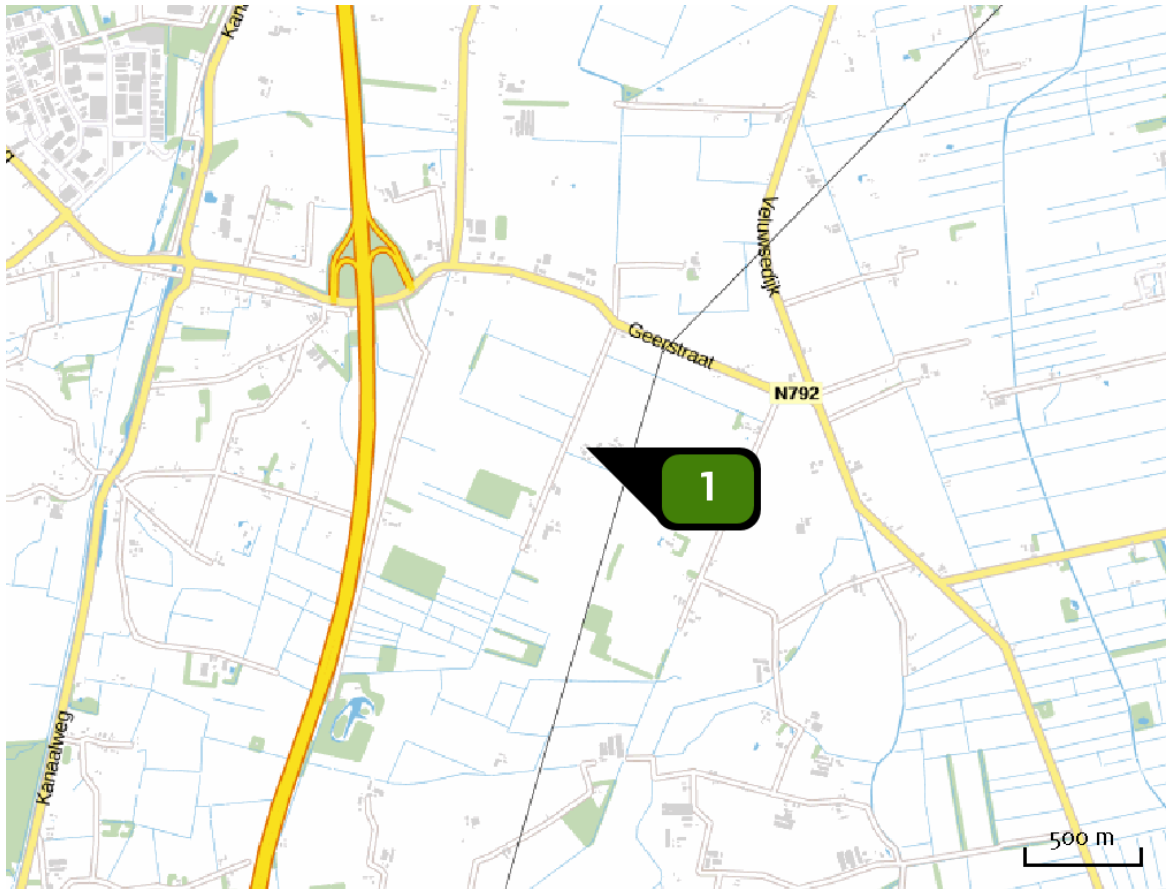
Hectare met
hoogste project-
bijdrage (mol/ha/j)

Natuurgebied	Provincie
Rijntakken	Overijssel
Situatie 1	
0,13	

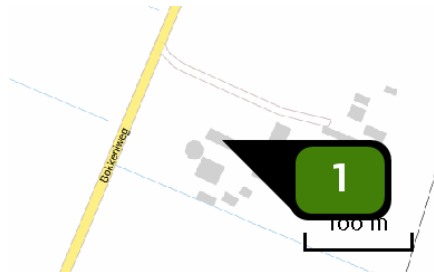
Toelichting

AERIUS-berekening feitelijke situatie = beoogde situatie


Locatie
Situatie 1



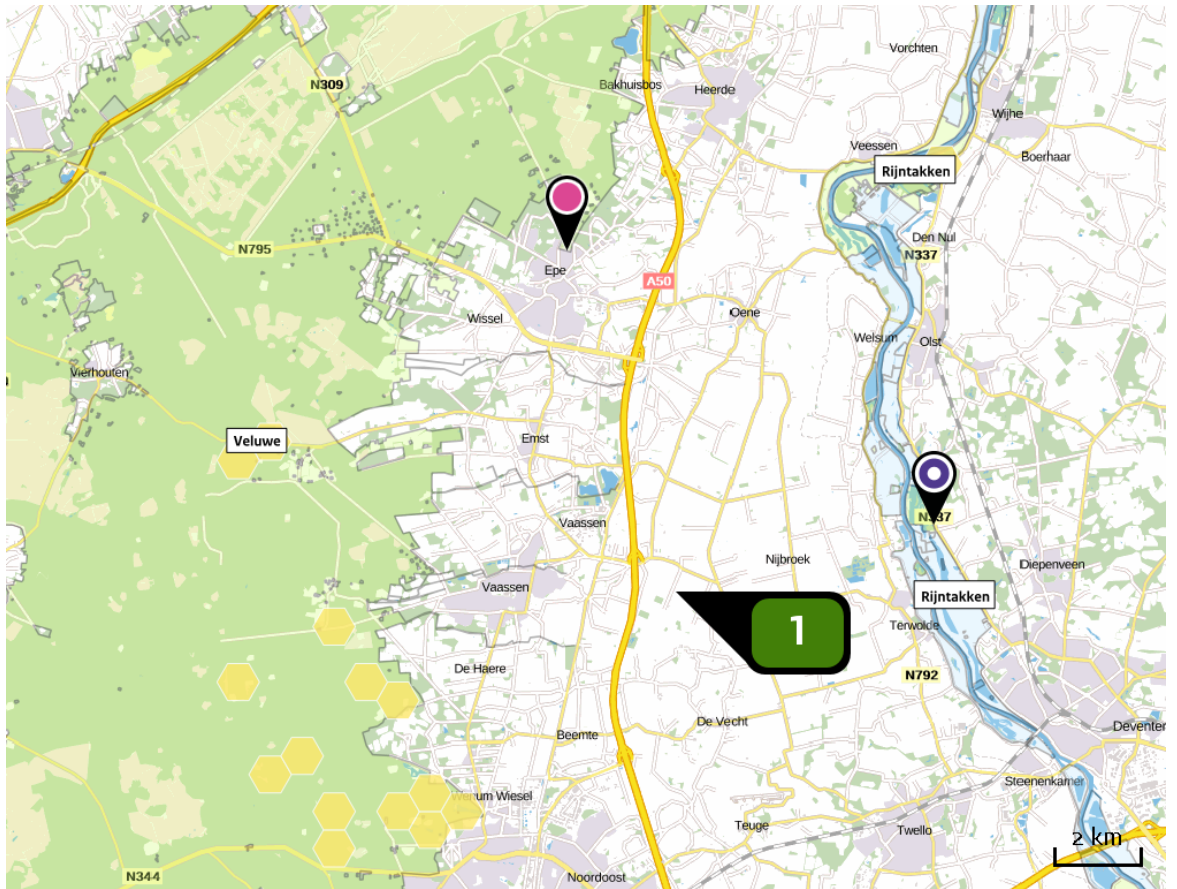
Emissie
(per bron)
Situatie 1



Naam **stal-4**
 Locatie (X,Y) **198416, 477715**
 Uitstoothoogte **2,0 m**
 Warmteinhoud **0,000 MW**
 NH3 **437,50 kg/j**

Dier	RAV code	Omschrijving	Aantal dieren	Stof	Emissiefactor (kg/dier/j)	Emissie
	A 4.100	overige huisvestingssystemen (Rundvee; vleeskalveren tot circa 8 maanden) (Overig)	125	NH3	3,500	437,50 kg/j

Deposities natuurgebieden



 Hoogste projectbijdrage (Rijntakken)

 Hoogste projectbijdrage per natuurgebied

-  Habitatrictlijn
-  Vogelrichtlijn
-  Beschermd natuurgebied
-  Habitatrictlijn, Vogelrichtlijn
-  Habitatrictlijn, Beschermd natuurgebied
-  Vogelrichtlijn, Beschermd natuurgebied
-  Habitatrictlijn, Vogelrichtlijn, Beschermd natuurgebied

Depositie PAS-
gebieden

Natuurgebied	Hoogste depositie (mol/ha/j)	Overschrij- ding KDW	Ontwikkelingsruimte max. benodigd (mol/ha/j)	beschikbaar?
Rijntakken	0,13	●	0,13	✓
Veluwe	0,12	●	0,12	✓

Geen overschrijding*

Wel overschrijding

Ontwikkelingsruimte beschikbaar**

Geen ontwikkelingsruimte beschikbaar

Voor het desbetreffende gebied vind er geen relevante depositie plaats op OR-relevante hexagonen. Het concept wel of niet ontwikkelingsruimte beschikbaar (groen vinkje of rood kruis) is dus niet van toepassing

* Deze uitkomst wordt niet meegenomen in de toetsing aan de Wnb. Bij de toetsing aan de Wnb gaat het om de relevante hexagonen waarvoor ontwikkelingsruimte is gereserveerd.

** Bij beoordeling van een vergunningaanvraag in het kader van de Wnb wordt vastgesteld of er voldoende ontwikkelingsruimte beschikbaar is en of dat significante verslechtering uitgesloten kan worden.

Depositie per
habitatype **Rijntakken**

Habitatype	Hoogste depositie (mol/ha/j)	Overschrij- ding KDW	Ontwikkelingsruimte max. benodigd (mol/ha/j)	beschikbaar?
H6510A Glanshaver- en vossenstaarthooilanden (glanshaver)	0,13	●	0,13	✓
H91Fo Droge hardhoutooibossen	0,11	●	0,11	✓
H3150baz Meren met krabbenscheer en fonteinkruiden, buiten afgesloten zeearmen	0,11	○	<=0,05	⊘
H91EoB Vochtige alluviale bossen (essen- iepenbossen)	0,10	●	0,10	✓
H6120 Stroomdalgraslanden	0,07	●	0,07	✓

Veluwe

Habitatype	Hoogste depositie (mol/ha/j)	Overschrij- ding KDW	Ontwikkelingsruimte max. benodigd (mol/ha/j)	beschikbaar?
H9120 Beuken-eikenbossen met hulst	0,12	●	0,12	✓
H9190 Oude eikenbossen	0,11	●	0,11	✓
H4030 Droge heiden	0,11	●	0,11	✓
H2320 Binnenlandse kraaiheibegroeiingen	0,07	●	0,07	✓
H3160 Zure vennen	0,06	●	0,06	✓

- Geen overschrijding*
- Wel overschrijding
- Ontwikkelingsruimte beschikbaar**
- Geen ontwikkelingsruimte beschikbaar
- Voor het desbetreffende gebied vind er geen relevante depositie plaats op OR-relevante hexagonen. Het concept wel of niet ontwikkelingsruimte beschikbaar (groen vinkje of rood kruis) is dus niet van toepassing

* Deze uitkomst wordt niet meegenomen in de toetsing aan de Wnb. Bij de toetsing aan de Wnb gaat het om de relevante hexagonen waarvoor ontwikkelingsruimte is gereserveerd.

** Bij beoordeling van een vergunningaanvraag in het kader van de Wnb wordt vastgesteld of er voldoende ontwikkelingsruimte beschikbaar is en of dat significante verslechtering uitgesloten kan worden.

Disclaimer

Hoewel verstrekte gegevens kunnen dienen ter onderbouwing van een vergunningaanvraag, kunnen er geen rechten aan worden verleend. De eigenaar van AERIUS aanvaardt geen aansprakelijkheid voor de inhoud van de door de gebruiker aangeboden informatie. Bovenstaande gegevens zijn enkel bruikbaar tot er een nieuwe versie van AERIUS beschikbaar is. AERIUS is een geregistreerd handelsmerk in Europa. Alle rechten die niet expliciet worden verleend, zijn voorbehouden.

Rekenbasis

Deze berekening is tot stand gekomen op basis van:

AERIUS versie 2015.1_20161230_e66ee8c868

Database versie 2015.1_20160514_goad58c36e

Voor meer informatie over de gebruikte methodiek en data zie:

<https://www.aerius.nl/nl/factsheets/release/aerius-calculator-2015-handboek-o>