

## **WATERVERGUNNING**

**Het aanleggen, hebben en behouden van lichtmasten, lichtkrant, stroomkast en leidingen in de keurzone van de waterkering van het dijkvak Grote Hegge 1 en het aanleggen, hebben en behouden van een portaalbord, lichtmasten en leidingen in de keurzone van de waterkering van het dijkvak Wessem in de gemeente Maasgouw**

**Nummer vergunning: 2017-Z5179**

**Datum vergunning: 8 juni 2017**

## Inhoudsopgave

1. Aanhef .....	3
2. Conclusie .....	3
3. Besluit .....	3
4. Ondertekening .....	4
5. Voorschriften .....	5
6. Aanvraag.....	10
7. Toetsing van de aanvraag aan de doelstellingen van het waterbeheer .....	111
8. Procedure .....	144
9. Mededelingen .....	144
Bijlage 1: begripsbepalingen.....	16
Bijlage 2: tekening .....	188
Bijlage 3: tekening .....	189
Bijlage 4: objectenboek.....	20
Bijlage 5: meetbestek .....	21

## 1. Aanhef

Het dagelijks bestuur van Waterschap Limburg heeft op 12 mei 2017 een aanvraag ontvangen van de gemeente Maasgouw, Postbus 7000, 6050 AA te Maasbracht om een vergunning als bedoeld in hoofdstuk 6 van de Waterwet (Wtw) voor het verrichten van handelingen in een watersysteem of beschermingszone waarvoor krachtens verordening van het waterschap een vergunning vereist is.

In het voorliggende geval wordt vergunning gevraagd voor:

- het aanleggen, hebben en behouden van lichtmasten, lichtkrant, stroomkast en leidingen in de keurzone van de waterkering van het dijkvak Grote Hegge 1 en het aanleggen, hebben en behouden van een portaalbord, lichtmasten en leidingen in de keurzone van de waterkering van het dijkvak Wessem in de gemeente Maasgouw.

De aanvraag is geregistreerd onder nummer: 2017-Z5179 (OLO 2974077).

## 2. Conclusie

Een vergunning moet wegens artikel 6.21 van de Waterwet worden geweigerd voor zover verlening daarvan niet verenigbaar is met de doelstellingen, zoals bedoeld in artikel 2.1 van de Waterwet.

Het belang bij het verkrijgen van een watervergunning is afgewogen tegen de algemene doelstellingen van het waterbeheer en de waterhuishoudkundige belangen die door de Waterwet, door de Keur Waterschap Peel en Maasvallei 2013 en de bij de Keur behorende beleidsregels worden beschermd.

Met het in de vergunning opnemen van voorschriften wordt gewaarborgd dat de te bereiken doelstellingen zoals bedoeld in artikel 2.1 van de Waterwet worden beschermd. Op grond van de overwegingen in samenhang met de vereisten die voortvloeien uit de waterwetgeving wordt de gevraagde vergunning onder voorschriften verleend.

## 3. Besluit


Gelet op de bepalingen van de Waterwet, het Waterbesluit, de Waterregeling, de Algemene wet bestuursrecht en de hieronder vermelde overwegingen besluit het dagelijks bestuur als volgt:

1. de gevraagde vergunning als bedoeld in hoofdstuk 6 van de Waterwet juncto artikel 3.2, lid 1 van de Keur Waterschap Peel en Maasvallei 2013 aan de gemeente Maasgouw, Postbus 7000, 6050 AA te Maasbracht te verlenen voor het aanleggen, hebben en behouden van lichtmasten, lichtkrant, stroomkast en leidingen in de keurzone van de waterkering van het dijkvak Grote Hegge 1 en het aanleggen, hebben en behouden van een portaalbord, lichtmasten en leidingen in de keurzone van de waterkering van het dijkvak Wessem in de gemeente Maasgouw, kadastraal bekend als gemeente Thorn, sectie C, nummer 872 en kadastraal bekend als gemeente Wessem, sectie C, nummer 565;
2. de tekeningen (bijlage 2 en 3) deel uit te laten maken van de vergunning:
  - Waterstraat te Thorn, d.d. 23-02-2017;
  - Maasboulevard te Wessem, d.d. 23-02-2017;
3. aan de vergunning de in hoofdstuk 5 opgenomen voorschriften te verbinden met het oog op de in artikel 2.1 van de Waterwet genoemde doelstellingen.

Voor een toelichting op de in deze vergunning vermelde begrippen wordt verwezen naar bijlage 1 van deze vergunning.

#### 4. Ondertekening

Het dagelijks bestuur,  
krachtens mandaat



Erik Keulers

Programmadirecteur waterkeringen

## **5. Voorschriften**

### **5.1 Voorschriften van algemene aard**

#### **Voorschrift 1**

##### *Aanwezigheid vergunning*

De vergunninghouder (of degene die de werkzaamheden uitvoert) draagt er zorg voor dat een exemplaar van deze vergunning (of een kopie) op de locatie van de werkzaamheden aanwezig is en tijdens een inspectie kan worden getoond aan een toezichthouder van het waterschap.

#### **Voorschrift 2**

##### *Beheer en onderhoud*

1. De op grond van deze vergunning aanwezige werken moeten doelmatig functioneren, in goede staat van onderhoud verkeren en worden gehouden en met zorg worden bediend.
2. Door het waterschap kunnen bij het onderhoud van het werk nadere aanwijzingen worden gegeven. De vergunninghouder zorgt ervoor dat de gegeven aanwijzingen terstond worden opgevolgd.
3. De vergunninghouder zorgt er tijdens de uitvoering van de werken voor dat het plegen van onderhoud aan de waterkering mogelijk blijft.

#### **Voorschrift 3**

##### *Contactpersoon*

1. De vergunninghouder is verplicht één of meer personen aan te wijzen die in het bijzonder belast is (zijn) met het toezien op de naleving van deze vergunning, waarmee door of namens de waterbeheerder in spoedgevallen overleg kan worden gevoerd.
2. De vergunninghouder deelt schriftelijk, binnen veertien dagen nadat deze vergunning inwerking is getreden, de waterbeheerder de naam, het adres en het telefoonnummer mee van degene(n) die door of vanwege hem is (zijn) aangewezen voor de taken als bedoeld in lid 1 van dit voorschrift.
3. Wijzigingen ten opzichte van lid 2 van dit voorschrift moeten binnen 14 dagen schriftelijk worden gemeld.
4. Zowel de melding van de contactperso(o)n(en) zoals genoemd in lid 2 van dit voorschrift als de wijzigingen als bedoeld in lid 3 van dit voorschrift kunnen worden gedaan aan het dagelijks

bestuur van het waterschap. Dit kan door een e-mail te sturen naar [handhaving@waterschaplimburg.nl](mailto:handhaving@waterschaplimburg.nl).

5. In afwijking van het tweede lid van dit voorschrift hoeven geen contactpersonen te worden gemeld wanneer deze reeds bij eerdere vergunningverlening zijn gemeld en er geen wijzigingen zoals bedoeld in lid 3 van dit voorschrift zijn opgetreden.

#### **Voorschrift 4**

##### *Calamiteiten en/of bijzondere omstandigheden*

Als de vergunninghouder als gevolg van calamiteiten en/of bijzondere omstandigheden niet aan de vergunningvoorschriften kan voldoen, moet hij dit direct melden (tijdens kantooruren via telefoonnummer (077) 38 91 111) of via het "Meldpunt Water": 0800-0341 (dit is 7 dagen per week en 24 uur per dag bereikbaar) en schriftelijk bevestigen aan het dagelijks bestuur van het waterschap. Dit kan door een e-mail te sturen naar [handhaving@waterschaplimburg.nl](mailto:handhaving@waterschaplimburg.nl). De aanwijzingen die gegeven worden door of namens het dagelijks bestuur moeten direct worden opgevolgd.

#### **Voorschrift 5**

##### *Melden rechtsopvolger en adreswijziging*

1. De vergunning geldt voor de vergunninghouder en diens rechtsopvolgers. Nieuwe vergunninghouders moeten de overgang binnen 4 weken na rechtsopvolging schriftelijk melden aan het dagelijks bestuur van het waterschap. Dit kan door een e-mail te sturen naar [handhaving@waterschaplimburg.nl](mailto:handhaving@waterschaplimburg.nl).
2. De vergunninghouder moet een adreswijziging binnen 4 weken schriftelijk melden aan het dagelijks bestuur van het waterschap. Dit kan door een e-mail te sturen naar [handhaving@waterschaplimburg.nl](mailto:handhaving@waterschaplimburg.nl).

#### **Voorschrift 6**

##### *Melding startdatum werkzaamheden*

De vergunninghouder moet de startdatum van de werkzaamheden waarvoor vergunning is verleend, ten minste één week van tevoren melden aan het dagelijks bestuur van het waterschap. Dit kan door een e-mail te sturen naar [handhaving@waterschaplimburg.nl](mailto:handhaving@waterschaplimburg.nl). Indien de melding achterwege blijft, kan het waterschap de werkzaamheden stilleggen.

#### **Voorschrift 7**

##### *Schade*

1. De vergunninghouder moet alle redelijkerwijs mogelijke maatregelen treffen, om te voorkomen dat het waterschap, dan wel derden, schade lijden ten gevolge van het gebruik van de vergunning.
2. De vergunninghouder meldt schade aan waterstaatkundige voorzieningen en/of verstoring van de waterhuishouding als gevolg van zijn handelen onmiddellijk aan het dagelijks bestuur van het waterschap. Dit kan door een e-mail te sturen naar [handhaving@waterschaplimburg.nl](mailto:handhaving@waterschaplimburg.nl).

#### **Voorschrift 8**

##### *Toepassen, wijzigen en opruimen (hulp)werken*

1. De volgens deze vergunning te verrichten werkzaamheden moeten na aanvang zo spoedig mogelijk worden voltooid. Direct nadat de werken voltooid zijn, zorgt de vergunninghouder voor het opruimen en afvoeren van alle daarbij gebruikte werktuigen, materialen en (hulp)werken, en ook de resterende (niet gebruikte) materialen en het afval.
2. Hulpconstructies en/of hulpwerken mogen alleen toegepast worden na schriftelijke toestemming van het dagelijks bestuur van het waterschap.
3. De aangebrachte/gemaakte werken moeten door en op kosten van de vergunninghouder worden onderhouden voor de duur van de vergunning.

#### **Voorschrift 9**

##### *Geldigheid vergunning*

Binnen drie jaar na het verlenen van deze vergunning dienen de in deze vergunning opgenomen werken en/of werkzaamheden te zijn voltooid. Indien binnen 3 jaar na het verlenen van deze vergunning de werken en/of werkzaamheden niet zijn voltooid, dan kan deze vergunning worden ingetrokken.

#### **5.2 Voorschriften voor het uitvoeren van handelingen in een beschermingszone waarvoor krachtens verordening van het waterschap vergunning is vereist**

#### **Voorschrift 10**

##### *Algemeen waterkeringen*

1. Het werk moet zodanig worden uitgevoerd dat de stabiliteit en het waterkerend vermogen van de waterkering niet worden aangetast.
2. Opgenomen graszoden moeten worden teruggelegd. Bij het ontbreken van geschikte graszoden moet de waterkering worden ingezaaid met een soortenrijk graszaadmengsel, zodat een erosie-bestendige grasmat ontstaat.
3. Bij een weersverwachting van langdurige vorst of langdurige regen mogen geen werkzaamheden plaatsvinden in/bij waterkeringen.
4. Alle nazakkingen of zettingen die door het werk ontstaan, moeten (op aanwijzing) worden hersteld.
5. Op de waterkering mag geen (bouw)materiaal en/of grond worden opgeslagen.

#### **Voorschrift 11**

*Ten aanzien van de lichtmasten, lichtkrant, stroomkast en leidingen (Thorn)*

1. De ter hoogte van dijkpaal 79.038 +34 meter te realiseren lichtmasten, lichtkrant, stroomkast en leidingen dienen te worden uitgevoerd conform de tekening in bijlage 2:
  - Waterstraat te Thorn, d.d. 23-02-2017.
2. Opgenomen graszoden moeten worden teruggelegd. Bij het ontbreken van geschikte graszoden moet de waterkering worden ingezaaid met een D2 dijkgrasmengsel (120-150 kg/ha), zodat een erosie-bestendige grasmat ontstaat.
3. Grond die vrijkomt bij de werkzaamheden dient in dezelfde volgorde terug te worden gebracht en laagsgewijs (0,3 meter) mechanisch te worden verdicht.
4. Mantelbuizen dienen waterdicht afgedopt of gedemmerd te worden (alternatief kabels leggen in open ontgraving).
5. De te realiseren werken moeten voldoen aan de gegevens uit onderstaande tabel.

Object	Materiaal	Aantal	Lengte	Diepte t.o.v. maaiveld
kabel	Cu	1	110 meter	Minimaal - 100cm
Lichtmasten		5	4,25/3,75 (hoog)	Minimaal – 100 cm
Lichtkrant met klapmast		1		
Stroomkast		1		

6. Binnen 4 weken nadat het uitgevoerde akkoord is bevonden door of namens het dagelijks bestuur van het waterschap, dient een revisiemeting te worden uitgevoerd en als shapefile aan het dagelijks bestuur van het waterschap beschikbaar te worden gesteld. De revisie dient te



worden uitgevoerd conform het objectenboek (bijlage 4) en het meetbestek (bijlage 5) van het waterschap. De shapefile kan worden verstuurd naar [waterkeringen@waterschaplimburg.nl](mailto:waterkeringen@waterschaplimburg.nl).

### **Voorschrift 12**

*Ten aanzien van een portaalbord, lichtmasten en leidingen (Wessem)*

1. De ter hoogte van dijkpaal 79.083 +75 meter tot en met dijkpaal 79.084 +25 meter te realiseren portaalbord, lichtmasten en leidingen dienen te worden uitgevoerd conform de tekening in bijlage 3:
  - Maasboulevard te Wessem, d.d. 23-02-2017.
2. Opgenomen graszoden moeten worden teruggelegd. Bij het ontbreken van geschikte graszoden moet de waterkering worden ingezaaid met een D2 dijkgrasmengsel (120-150 kg/ha), zodat een erosie-bestendige grasmat ontstaat.
3. Grond die vrijkomt bij de werkzaamheden dient in dezelfde volgorde terug te worden gebracht en laagsgewijs (0,3 meter) mechanisch te worden verdicht.
4. Mantelbuizen dienen waterdicht afgedopt of gedemmerd te worden (alternatief kabels leggen in open ontgraving).
5. De te realiseren werken moeten voldoen aan de gegevens uit onderstaande tabel.

<b>Object</b>	<b>Materiaal</b>	<b>Aantal</b>	<b>Lengte</b>	<b>Diepte t.o.v. maaiveld</b>
Kabelgoot	RVS	1	2 meter (50x50mm)	Over kering (wegneembaar zijn)
Kabel	Cu	1	70 m	Over kering in steiger
Lichtmasten		8	3,75(hoog)	
Portaalbord		1	4260x2625 mm	Op kering (wegneembaar zijn)

6. Binnen 4 weken nadat het uitgevoerde akkoord is bevonden door of namens het dagelijks bestuur van het waterschap, dient een revisiemeting te worden uitgevoerd en als shapefile aan het dagelijks bestuur van het waterschap beschikbaar te worden gesteld. De revisie dient te worden uitgevoerd conform het objectenboek (bijlage 4) en het meetbestek (bijlage 5) van het waterschap. De shapefile kan worden verstuurd naar [waterkeringen@waterschaplimburg.nl](mailto:waterkeringen@waterschaplimburg.nl).

## **6. Aanvraag**

### **6.1 Algemeen**

De gemeente Maasgouw, Postbus 7000, 6050 AA te Maasbracht vraagt een vergunning aan om ter hoogte van de RD-coördinaten: X = 187.097, Y = 351.958 te Thorn, kadastraal bekend als gemeente Thorn, sectie C, nummer 872 en ter hoogte van de RD-coördinaten: X = 189.706, Y = 352.232 te Wessem, kadastraal bekend als gemeente Wessem, sectie C, nummer 565, een aantal werken aan te leggen.

Omdat de werken aangelegd worden in de keurzone van de waterkering in het dijkvak Grote Hegge 1 en het dijkvak Wessem in de gemeente Maasgouw, wordt vergunning aangevraagd op grond van hoofdstuk 6 van de Waterwet juncto artikel 3.2, lid 1 van de Keur Waterschap Peel en Maasvallei 2013 voor het uitvoeren van handelingen in een watersysteem of beschermingszone waarvoor krachtens verordening van het waterschap vergunning is vereist.

### **6.2 Overgangsbesluit Waterschap Limburg**

In het besluit van het Algemeen Bestuur van het waterschap Limburg van 2 januari 2017, is besloten dat de keuren en de leggers watergangen en waterkeringen van de waterschappen Peel en Maasvallei en Roer en Overmaas hun rechtskracht blijven behouden voor de gebieden van de voormalige waterschappen Peel en Maasvallei en Roer en Overmaas totdat deze door het algemeen bestuur van Waterschap Limburg zijn ingetrokken. De onderhavige vergunningaanvraag is gelegen binnen het gebied van het voormalige Waterschap Peel en Maasvallei. De Keur van Waterschap Peel en Maasvallei 2013 geldt als een keur zoals bedoeld in artikel 78 van de Waterschapswet. Dit betekent dat onderhavige vergunningaanvraag wordt getoetst aan de Keur van Waterschap Peel en Maasvallei 2013.

Ten aanzien van de bij de Keur behorende beleidsregels en algemene regels is in het besluit van het dagelijks bestuur van Waterschap Limburg van 3 januari 2017, besloten dat de bij de Keur behorende beleidsregels en hierop gebaseerde algemene regels van de waterschappen Peel en Maasvallei en Roer en Overmaas hun rechtskracht blijven behouden voor de gebieden van de voormalige waterschappen Peel en Maasvallei en Roer en Overmaas totdat deze door het algemeen bestuur van Waterschap Limburg zijn ingetrokken. De Beleidsregels vergunningverlening Waterschap Roer en Overmaas en andere bij de Keur van Waterschap Roer en Overmaas behorende beleidsregels blijven

derhalve hun gelding behouden. Dit betekent dat onderhavige vergunningaanvraag wordt getoetst aan de voornoemde Beleidsregels.

### **6.3 Handelingen waarvoor vergunning wordt aangevraagd**

- Op grond van artikel 3.2, lid 1 van de Keur Waterschap Peel en Maasvallei 2013 is het verboden om zonder vergunning gebruik te maken van een waterstaatswerk of bijbehorende beschermingszone door, anders dan in overeenstemming met de waterhuishoudkundige functie(s) daarin, daarop, daarboven, daarover of daaronder handelingen te verrichten, werken te behouden of vaste substanties of voorwerpen te laten staan, te vervoeren of te liggen.

Gezien het bovenstaande wordt vergunning gevraagd voor:

- het aanleggen, hebben en behouden van lichtmasten, lichtkrant, stroomkast en leidingen in de keurzone van de waterkering van het dijkvak Grote Hegge 1 en het aanleggen, hebben en behouden van een portaalbord, lichtmasten en leidingen in de keurzone van de waterkering van het dijkvak Wessems in de gemeente Maasgouw, kadastraal bekend als gemeente Thorn, sectie C, nummer 872 en kadastraal bekend als gemeente Wessems, sectie C, nummer 565.

#### *Beschrijving van de waterkering*

De waterkering is als dijkvak Grote Hegge 1 en dijkvak Wessems opgenomen op de legger van waterkeringen van Waterschap Peel en Maasvallei. Het betreft een dijklichaam en kademuur in de gemeente Maasgouw. De functie van de waterkering is het beschermen van de achter de waterkering gelegen gebieden tegen de gevolgen van hoogwater van rivieren, kanalen en andere hoofdwatgangen.

## **7. Toetsing van de aanvraag aan de doelstellingen van het waterbeheer**

### **7.1 Algemeen**

De Waterwet omschrijft in artikel 2.1 het toetsingskader voor de beslissing op de aanvraag. In dit artikel zijn de algemene doelstellingen aangegeven die richtinggevend zijn bij de uitvoering van het waterbeheer:

- a. voorkoming en waar nodig beperking van overstromingen, wateroverlast en waterschaarste;
- b. bescherming en verbetering van de chemische en ecologische kwaliteit van watersystemen;
- c. vervulling van maatschappelijke functies door watersystemen.

Deze doelstellingen vormen in onderlinge samenhang het toetsingskader bij vergunningverlening. Een vergunning wordt geweigerd indien de aanvraag niet verenigbaar is met de doelstellingen van het waterbeheer en het niet mogelijk is om de belangen van het waterbeheer door het verbinden van voorschriften of beperkingen voldoende te beschermen.

De doelstellingen zijn geconcretiseerd via normen en beleid ten aanzien van veiligheid, waterkwantiteit, waterkwaliteit en maatschappelijke functievervulling door watersystemen. De uitwerking hiervan vindt plaats in de Waterwet, de Omgevingsverordening Limburg, de Keur Waterschap Peel en Maasvallei 2013, het Provinciaal Waterplan 2016-2021, het Waterbeheerplan 2016-2021, alsmede in de beleidsregels van het waterschap. De vastgestelde normen en beleid zijn richtinggevend bij de toetsing of een aangevraagde handeling verenigbaar is met de doelstellingen voor het waterbeheer.

Bij de beoordeling van de vergunningaanvraag richt het dagelijks bestuur zich volgens het toetsingskader op de effecten van uw initiatief op de punten a. tot en met c. zoals hierboven aangegeven. Aan de hand van het in dit hoofdstuk beschreven toetsingskader volgt in paragraaf 7.2 de toetsing van de aanvraag aan de doelstellingen van het waterbeheer.

## **7.2 Overwegingen voor het uitvoeren van handelingen in een watersysteem of beschermingszone waarvoor krachtens verordening van het waterschap vergunning is vereist**

### **Beleid**

Volgens de Waterwet is het waterschap de regionale waterbeheerder voor het stellen van gebods- en verbodsbepalingen met betrekking tot de bij het waterschap in beheer zijnde watersystemen, inhoudende de oppervlaktewater- en grondwaterlichamen en de waterkeringen. Via een Keur kunnen waterschappen nadere regels stellen waarmee handelingen van derden op (onderdelen van) het watersysteem worden geregeld, waarbij rekening wordt gehouden met regionale omstandigheden.

De aanvraag van deze vergunning is voor wat betreft het uitvoeren van handelingen in de beschermingszone van de waterkering getoetst aan:

- artikel 3.2, lid 1 van de Keur Waterschap Peel en Maasvallei 2013;
- de Beleidsregel waterkering: "bouwwerken";

- de Beleidsregel waterkering: “kabels en leidingen in en nabij waterkeringen”;
- de Beleidsregel waterkering: “ophogingen en ontgravingen in en nabij waterkeringen”.
- de Beleidsregel waterkering: “beheer en onderhoud”.

Voor de toepassing van de Keur heeft het waterschapsbestuur beleidsregels vastgesteld die richtinggevend zijn voor op grond van de Keur te nemen besluiten.

Het doel van de beleidsregels is gericht op het beschermen van de waterkerende functie van de waterkering, op het voorkomen van belemmeringen met het oog op het versterken van bestaande waterkeringen en op het kunnen voeren van beheer en onderhoud aan de waterkering.

### **Toetsing waterkeringen**

Aanvragen om vergunning voor activiteiten in of nabij waterkeringen worden, voor zover voor de betreffende activiteit geen absoluut verbod geldt, getoetst op de in de beleidsregels opgenomen algemene toetsingscriteria (deze toetsingscriteria gelden in beginsel voor alle vergunningaanvragen) en bijzondere toetsingscriteria (deze gelden in beginsel alleen voor een of meer specifieke werken en/of werkzaamheden).

Onderhavige vergunningaanvraag is getoetst aan de toetsingscriteria ter waarborging van de constructie, de waterhuishoudkundige functie (veiligheid en stabiliteit) en de waarborging van het doelmatig beheer en onderhoud.

#### **7.2.1 Toetsing waterkeringen nieuwe kabel**

De nieuwe telecommunicatiekabel is in het bijzonder getoetst aan:

- Beleidsregel waterkering; Bouwwerken:  
De werken voldoen aan de voorwaarden die gesteld worden om in de waterkering geplaatst te worden.
- Beleidsregel waterkering; Kabels en leidingen in en nabij waterkeringen:  
De kabel en kabelgoot voldoet aan de voorwaarden die gesteld worden aan het parallel liggen en kruisen van kabels en leidingen en kan daardoor veilig langs en door de waterkering liggen.
- Beleidsregel waterkering; Ophogingen en ontgravingen in en nabij waterkeringen:  
Omdat de te realiseren kabel onder het maaiveld gelegen is, zal er een tijdelijke ontgraving plaatsvinden. In de vergunning zijn voorschriften opgenomen om te voorkomen dat de stabiliteit en het waterkerend vermogen van de kering negatief worden beïnvloed.

- Beleidsregel waterkering; Beheer en onderhoud:  
Doordat de grond die vrijkomt bij de werkzaamheden in dezelfde volgorde teruggebracht wordt en laagsgewijs (0,3 meter) mechanisch wordt verdicht, heeft het geen negatieve invloed op het beheer en onderhoud.

Er dient een revisiemeting te worden uitgevoerd om de ligging van de nieuwe kabel binnen het beschermingsgebied op te nemen in het beheerregister van het waterschap.

### **Belangenafweging**

- Het belang van de aanvrager bij het verkrijgen van een vergunning is afgewogen tegen de waterhuishoudkundige belangen die door de Keur Waterschap Peel en Maasvallei 2013 alsmede de Beleidsregels waterkering: "Bouwwerken, Kabels en leidingen in en nabij waterkeringen, Ophogingen en ontgravingen in en nabij waterkeringen en Beheer en onderhoud" worden beschermd.
- Uit de belangenafweging is gebleken dat bij honorering van de aanvraag, met inachtneming van de aan dit besluit verbonden voorschriften, de zorg voor de waterhuishouding en de waterkering voldoende wordt gewaarborgd.

## **8. Procedure**

### **8.1 Algemeen**

De aanvraag is op 12 mei 2017 bij het waterschap ingediend door de gemeente Maasgouw, Postbus 7000, 6050 AA te Maasbracht, is geregistreerd onder zaaknummer 2017-Z5179 (OLO 2974077) en omvat de volgende stukken:

- aanvraagformulier watervergunning;
- tekeningen: Waterstraat te Thorn en Maasboulevard te Wessum, d.d. 23-02-2017.

De voorbereiding van de vergunning op grond van de Waterwet heeft conform het gestelde in afdeling 4.1.2. van de Algemene wet bestuursrecht (Awb) plaatsgevonden.

## **9. Mededelingen**

1. Op grond van de Algemene wet bestuursrecht kunnen belanghebbenden gedurende een periode van zes weken vanaf de dag na de bekendmaking tegen deze vergunning een bezwaarschrift

indienen. Het bezwaarschrift moet worden gericht aan het dagelijks bestuur van Waterschap Limburg, Postbus 185, 6130 AD te Sittard.

Het bezwaarschrift dient te worden ondertekend en moet ten minste bevatten:

- a. naam en adres van de indiener;
  - b. dagtekening;
  - c. omschrijving van het besluit waartegen het bezwaar is gericht;
  - d. de gronden van bezwaar.
2. De vergunning treedt in werking na de bekendmaking. Op grond van artikel 6:16 van de Algemene wet bestuursrecht schorst het bezwaar de werking van dit besluit niet. Gelet hierop kan, indien tegen dit besluit bezwaar wordt aangetekend en onverwijld spoed gelet op de betrokken belangen dit vereist, gedurende de bezwaartermijn tevens een verzoek om een voorlopige voorziening worden ingediend.

Het verzoek tot het treffen van een voorlopige voorziening moet worden gericht aan de Voorzieningenrechter van de Sector bestuursrecht van Rechtbank Limburg, locatie Roermond, Postbus 950, 6040 AZ Roermond. U kunt ook digitaal een voorlopige voorziening aanvragen bij genoemde rechtbank via <http://loket.rechtspraak.nl/bestuursrecht> Daarvoor moet u wel beschikken over een elektronische handtekening (DigiD). Kijk op de genoemde site voor de precieze voorwaarden. Voor het treffen van een voorlopige voorziening is een griffierecht verschuldigd.

Wij verzoeken u vriendelijk om een afschrift van het verzoek tot het treffen van een voorlopige voorziening toe te zenden aan Waterschap Limburg, Postbus 185, 6130 AD te Sittard.

3. Vergunninghouder moet er rekening mee houden dat er naast de onderhavige vergunning, voor de handelingen waarop de vergunning betrekking heeft, tevens een vergunning en/of ontheffing en/of meldingsplicht vereist kan zijn op grond van andere regelgeving.

### Bijlage 1: Begripsbepalingen

Behorende bij de vergunning van het dagelijks bestuur van heden, nr. 2017-Z5179.

In deze vergunning wordt verstaan onder:

- 'aanvraag': de aan deze vergunning ten grondslag liggende aanvraag van 12 mei 2017;
- 'beschermingszone': de als zodanig in de legger aangeduide gronden aan weerszijde van primaire, regionale en overige waterkeringen en dienende ter bescherming daarvan, die zich uitstrekken tot 20 meter uit de grens van de waterkering, tenzij uit de legger een andere afstand blijkt;
- 'bevoegd gezag': het dagelijks bestuur van Waterschap Limburg;
- 'bouwwerk': elke constructie van hout, steen of ander materiaal, die op de plaats van bestemming, hetzij direct of indirect steun vindt in of op de grond, bedoeld om ter plaatse te functioneren;
- 'buitenbeschermingszone': de als zodanig in de legger aangeduide gronden aan weerszijden van primaire, regionale en overige waterkeringen en dienende ter bescherming daarvan, die zich uitstrekken vanaf de grens van de beschermingszone tot 20 meter daarbuiten, tenzij uit de legger een andere afstand blijkt;
- 'kernzone': de zone tussen de grens van de waterkering aan de rivierzijde en de grens van de waterkering aan de landzijde van de waterkering, zoals is aangegeven in de legger;
- 'keurzone': de zone inhoudende de kernzone en de aan weerszijden van de kernzone gelegen beschermingszone en buitenbeschermingszone;
- 'legger': legger als bedoeld in artikel 5.1 van de Waterwet of in artikel 78, tweede lid, van de Waterschapswet;
- 'ongewoon voorval': een voorval waardoor nadelige gevolgen voor de waterkering zijn ontstaan of dreigen te ontstaan;
- 'profiel van vrije ruimte': de ruimte als vastgelegd in de legger ter weerszijde van, boven en onder een waterstaatswerk of een toekomstige waterstaatswerk die naar het oordeel van de beheerder nodig is om toekomstige verbeteringen aan de waterkering te kunnen realiseren;
- 'vergunninghouder': diegene die krachtens deze vergunning handelingen verricht zoals deze in artikel 6.2 tot en met 6.5 van de Waterwet zijn opgenomen en in staat is naleving van het gestelde in deze vergunning te borgen;
- 'waterkering': kunstmatige hoogte, natuurlijke hoogte of gedeelte daarvan, of hoge gronden met ondersteunende kunstwerken, die een waterkerende of mede waterkerende functie hebben;

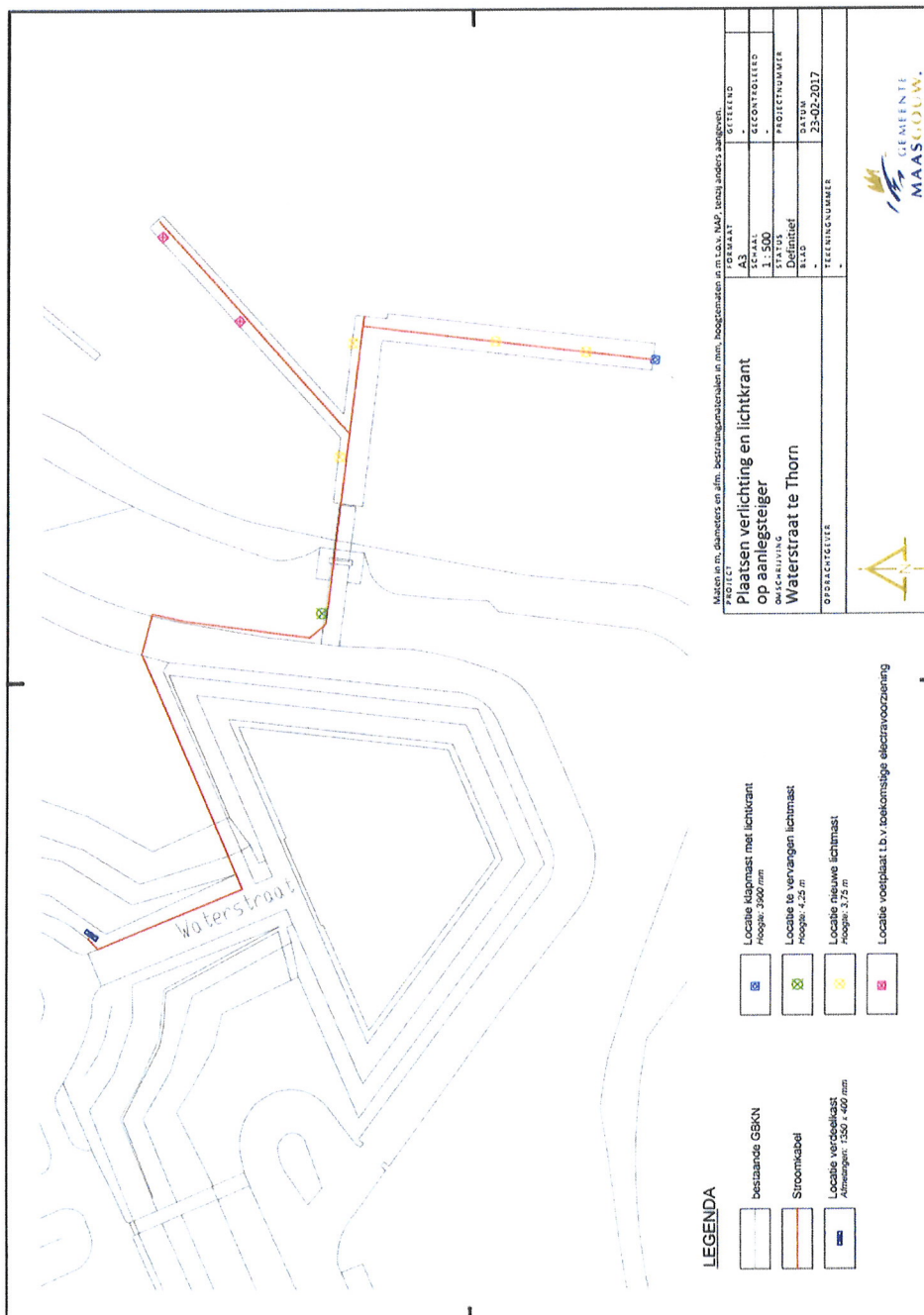


- 'waterstaatswerk': oppervlaktewaterlichaam, meanderzone, bergingsgebied, waterkering, ondersteunend kunstwerk en bijbehorende onderhoudsstroken en beschermingszones, dat als zodanig in de legger is aangegeven;
- 'watersysteem': samenhangend geheel van een of meer oppervlaktewaterlichamen en grondwaterlichamen, met bijbehorende bergingsgebieden, waterkeringen en ondersteunende kunstwerken;
- 'werken': bouwwerk, weg- of waterbouwkundig werk of anderszins functionele toepassing van een bouwstof;
- 'werkzaamheden': het maken, aanleggen, houden, onderhouden en opruimen van het op grond van de vergunning (te behouden) werk.

## Bijlage 2: Tekening Thorn

Behorende bij deze vergunning, nr. 2017-Z5179.

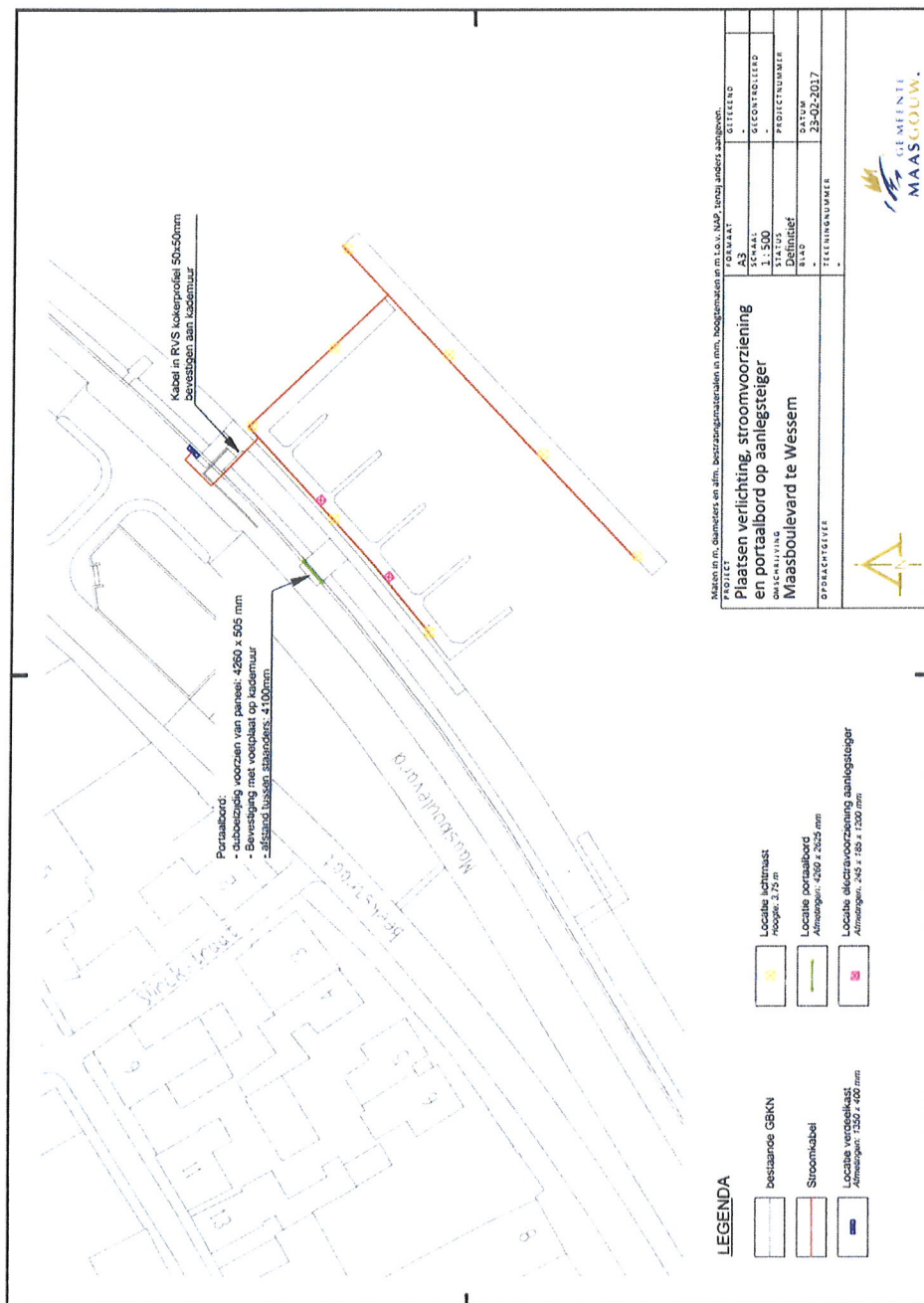
- Waterstraat te Thorn, d.d. 23-02-2017.



### Bijlage 3: Tekening Wessem

Behorende bij deze vergunning, nr. 2017-Z5179.

- Maasboulevard te Wessem, d.d. 23-02-2017.



**Bijlage 4: Objectenboek**

Behorende bij deze vergunning, nr. 2017-Z5179.

**Bijlage 5: Meetbestek**

Behorende bij deze vergunning, nr. 2017-Z5179.

