

dir:in :	omschrijving :	par:	datum :	omschrijving :	par:

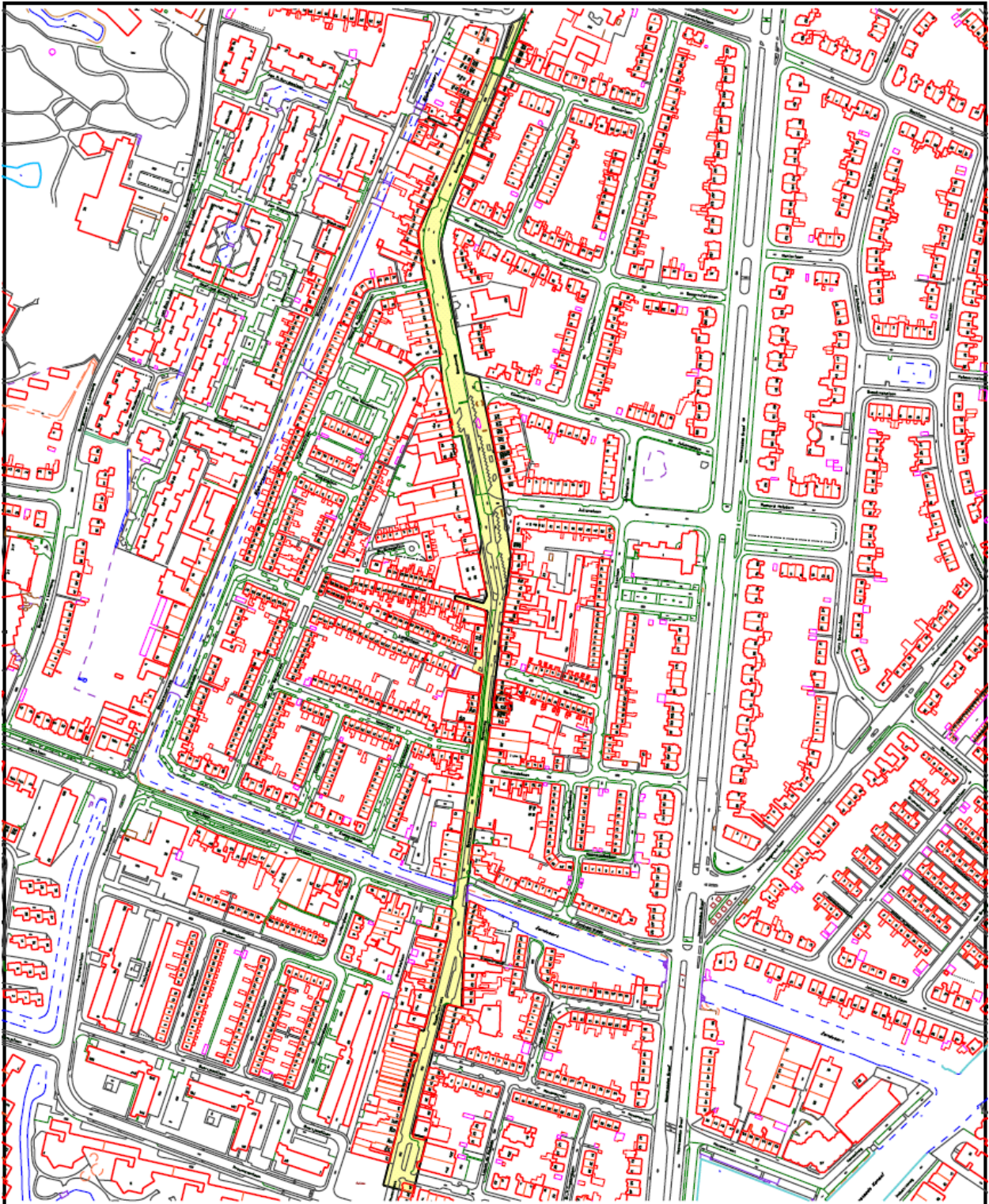
GEMEENTE HEEMSTED E





**Vastgestelde sectorindeling
Roemer Vischerplein**



sector :	Ruimte/Middelen	afdeling :	RB/BAJ	tàden :	tekening nummer :
getak :	xxxxx	formaat :	xxxxx	blad nr. :	Tekening 1
datum :	28/10/2009	schaal :	1 :xxxxx	beetak nr. :	



-  SECTORGRENS
-  PARKEERSECTOR

wfz datum omschrijving persf

GEMEENTE HEEMSTEDÉ

Sector Ruimte

Sectorindeling fiscaalparkeren

Sector G



Bestuursnummer: 0

Wettelijke basis: 000-00

Beleidsniveau: 2



Tekening formaat: A4

Schaal: 1:4500

Thema: CS

Datum: 28/10/2009

Tekening 2



wijz	datum	omschrijving	persaaf

GEMEENTE HEEMSTEDE

Sector Ruimte

Sectorindeling vergunningparkeren

Sector K



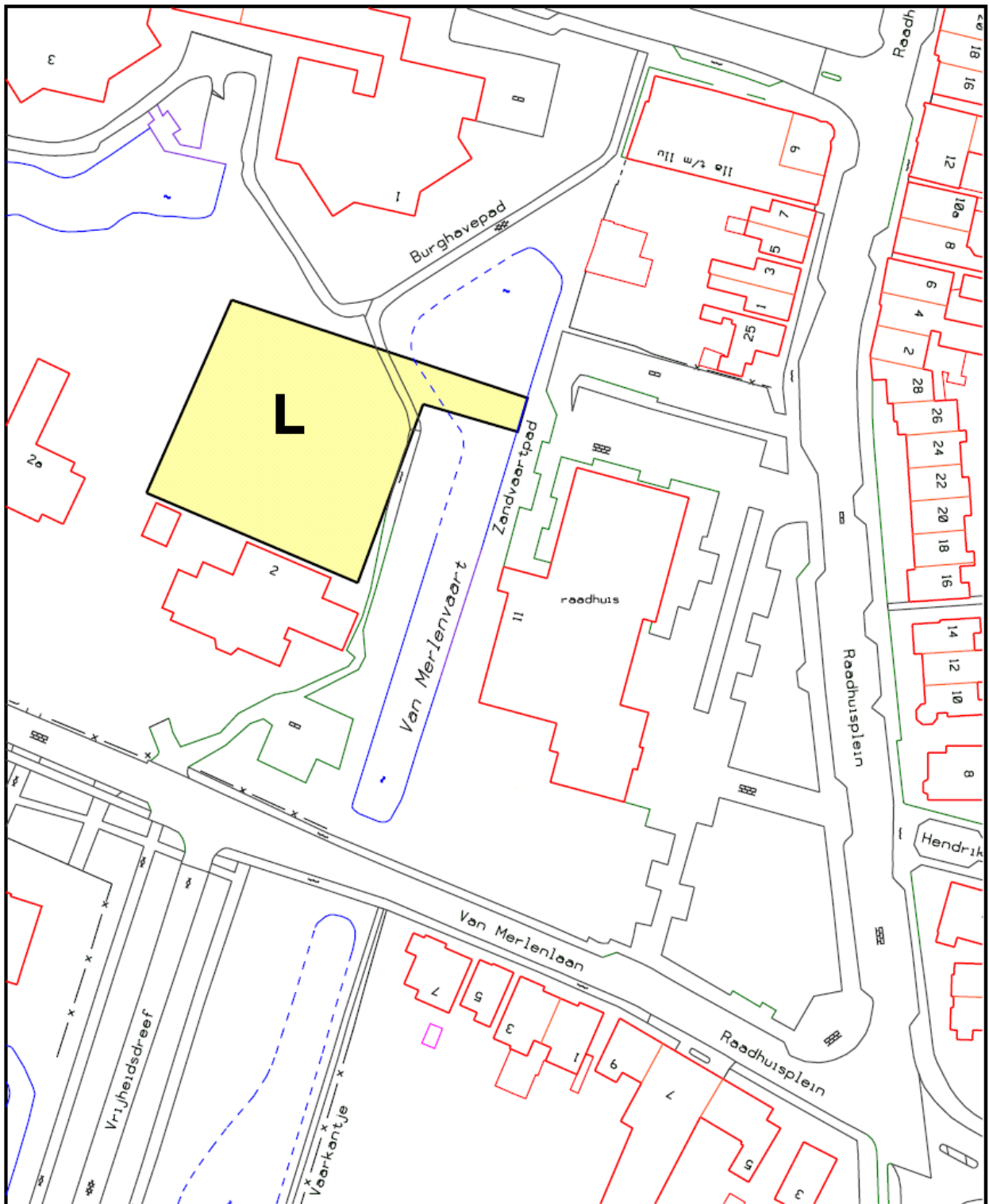
Bestuursnummer: 0



Tekening formaat:
A4
Schaal:
1:3500

Tekenaar:
CS
Datum:
03/11/2008

Tekeningnummer:
Tekening 3
Reeknummer van bladen:
0-0



-  SECTORGRENS
-  PARKEERSECTOR

wijk	datum	omschrijving	parkeer

GEMEENTE HEEMSTED E

Sector Ruimte

Sectorindeling L

Parkeren Raadhuisplein



0

4

Tekening 4



Tekening formaat: A4

Schaal: 1:1000

Tekenaar: CS

Datum: 28/10/2009