

datum:	omschrijving:	par.:	datum:	omschrijving:	par.:

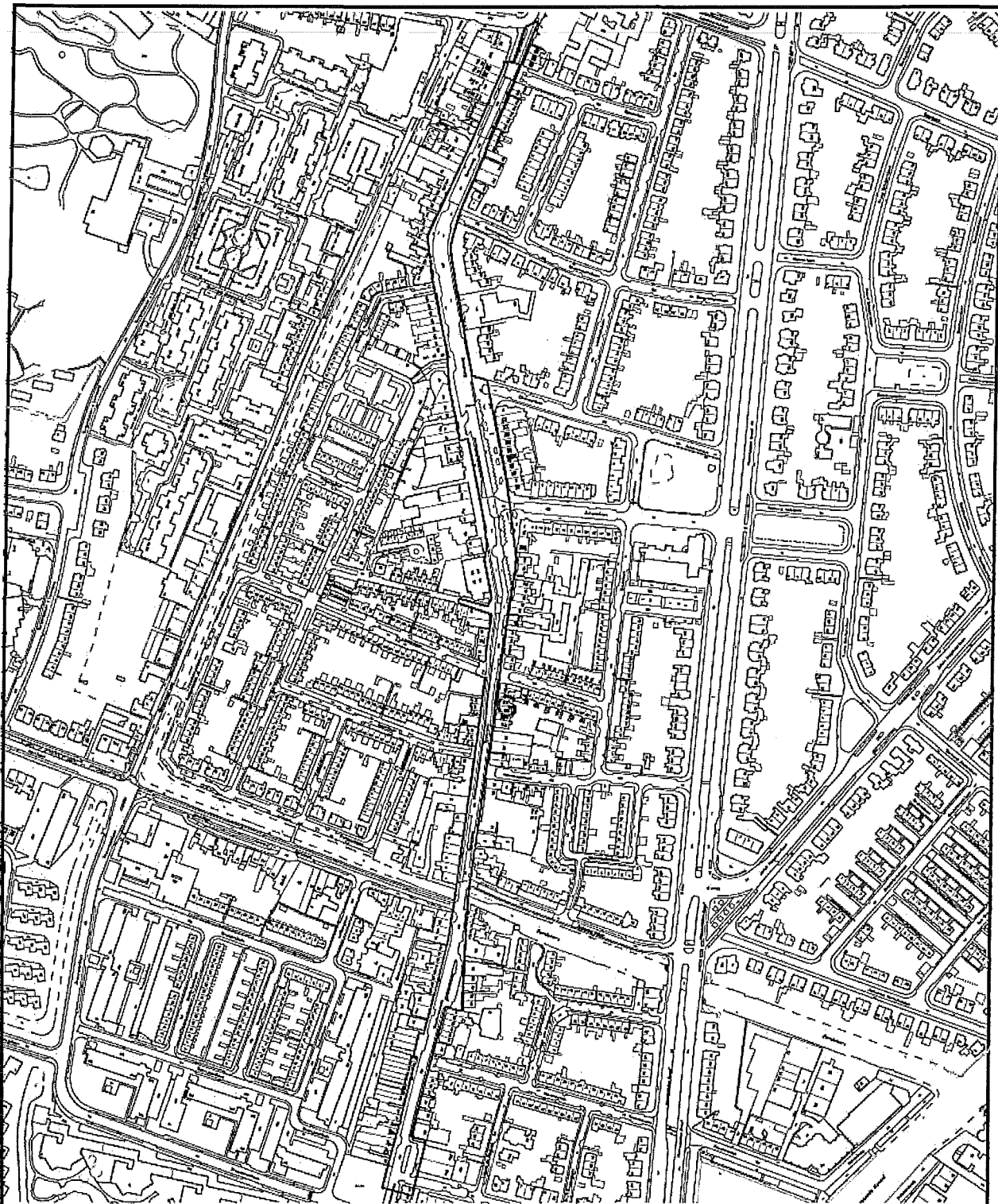
GEMEENTE HEEMSTED E





**Vastgestelde sectorindeling
Roemer Vischerplein**



sector:	Ruimteafdelingen:	afdeling:	res/taal:	bladen:	tekening nummer:
getek:	30000	formaat:	30000	blad nr.:	Tekening 1
datum:	26/10/2009	schaal:	1:30000	bestek nr.:	



-  SECTORGRENS
-  PARKEERSECTOR

WFS | datum | omzetting | paraf.

GEMEENTE HEEMSTEDE
Sector Ruimte



Sectorindeling fiscaalparkeren

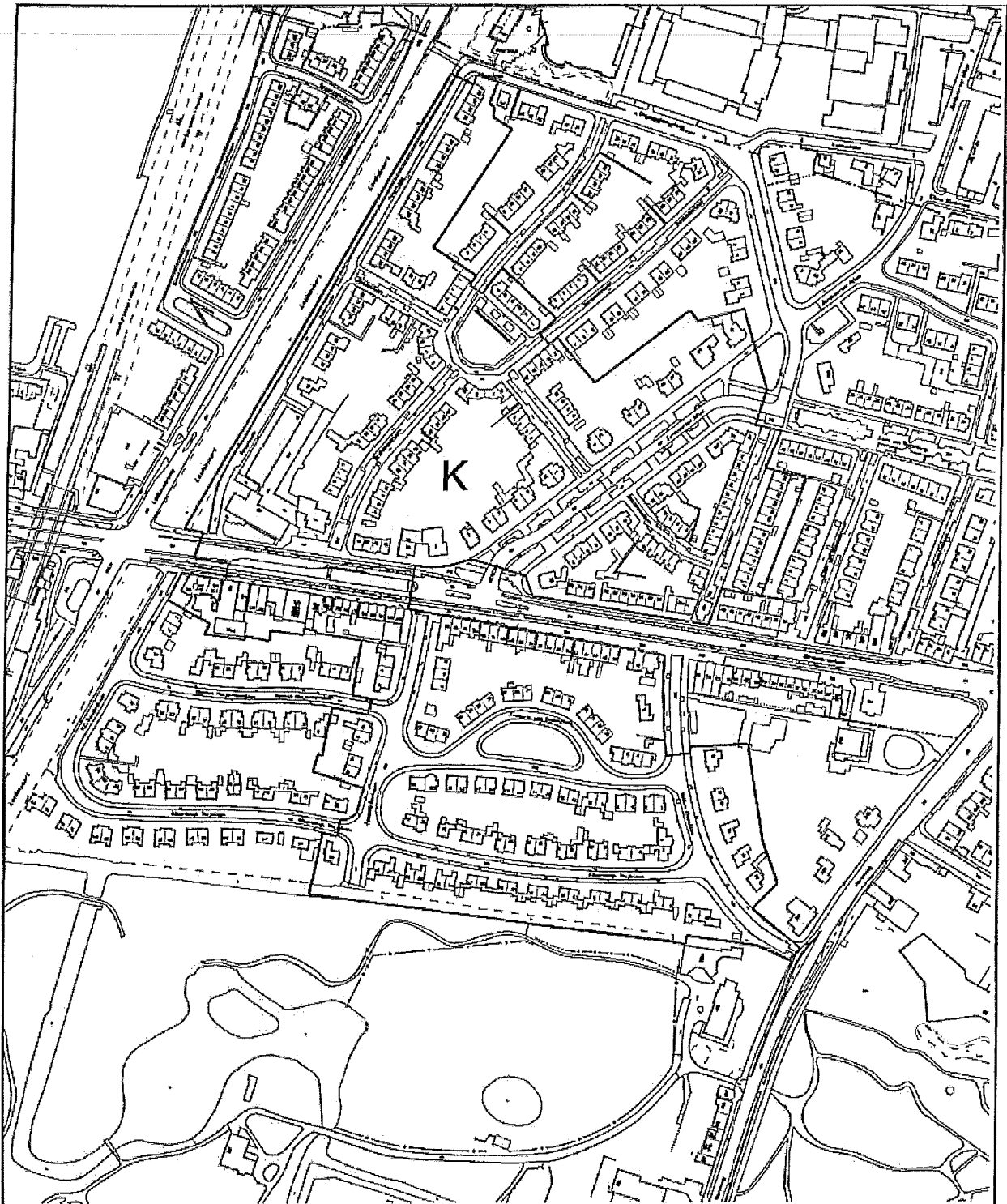
Sector G



Tekening naam: A4
Maat: 1:4500

Tekening: CS
Datum: 28/10/2009

0
Maatstaf: 000-00
Mekanismen van Maat: Tekening 2



wijk	datum	omschrijving	parstal

GEMEENTE HEEMSTEDÉ

Sector Ruimte

Sectorindeling vergunningparkeren

Sector K



Sambekering:

0

Tekeningstype:

Tekening 3

Besluitnummer van bestuur:

0-0



Tekening formaat:

A4

Tekening:

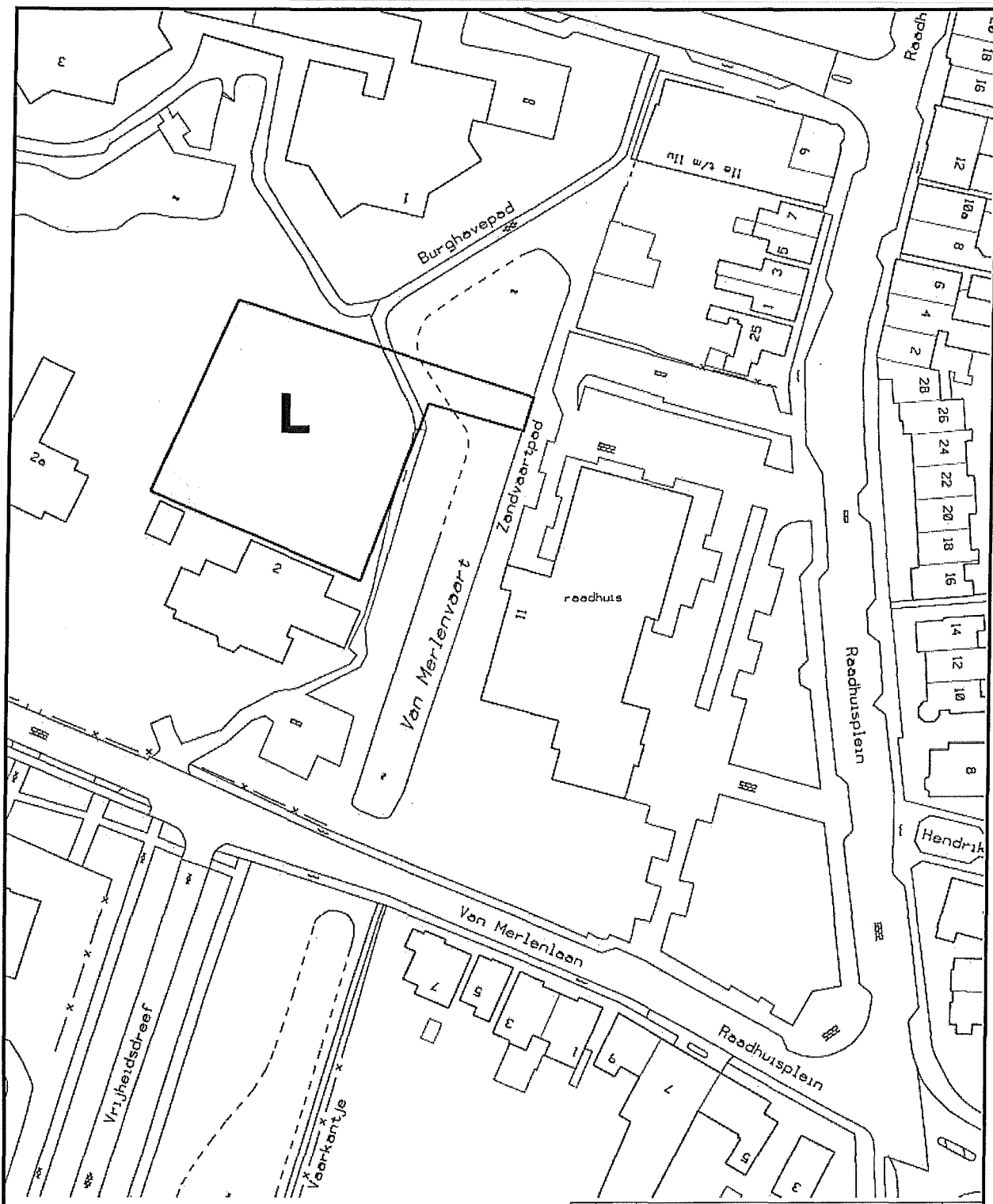
GS



Schaal:



1:3500

Deur:

03/11/2008



-  SECTORGRENS
-  PARKEERSECTOR

wz	daken omschrijving	paraf.
GEMEENTE HEEMSTEDÉ		
Sector Ruimte		
Sectorindeling L		
Parkeren Raadhuisplein		
		
Wijknummer 0		
Wijknummer 4		
Blaauw van Heemstede		
Tekening 4		
	Tekeningsformaat A4	Wisselen CS
Schaal 1:1000	Datum 28/10/2009	

Vastgesteld bij besluit van burgemeester en wethouders van 10 november 2009.