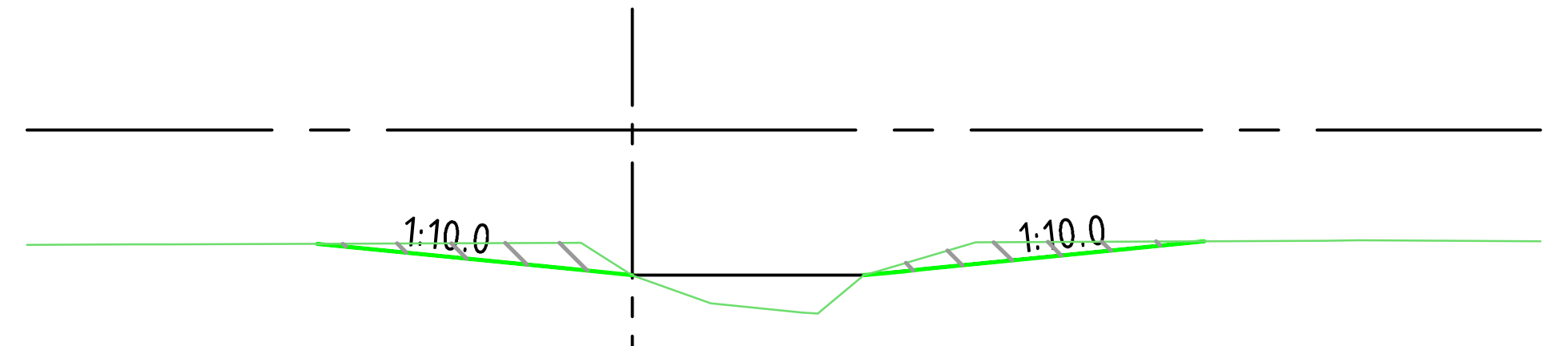

MAAIVELDHOOGTE IN METERS HUIDIGE SITUATIE	-1,89	-1,89	-1,89	-1,88	-1,88	-1,88	-1,87	-1,87	-1,86	-2,40	-2,76	-2,94	-3,03	-2,35	-2,05	-1,85	-1,85	-1,84	-1,84	-1,84	-1,83	-1,82	-1,83	-1,83
AFSTAND UIT AS IN METERS HUIDIGE SITUATIE	-9,00	-8,00	-7,00	-6,00	-5,00	-4,00	-3,00	-2,00	-1,00	0,00	1,00	2,00	3,00	4,00	5,00	6,00	7,00	8,00	9,00	10,00	11,00	12,00	13,00	14,00

MAAIVELDHOOGTE IN METERS NIEUWE SITUATIE	-1,88	-2,30	-2,40	-2,40	-2,30	-2,14	-1,84
AFSTAND UIT AS IN METERS NIEUWE SITUATIE	-5,20	-1,00	0,00	3,82	4,82	6,39	9,45

DWARSPROFIEL 2(WB)
schaal 1:200

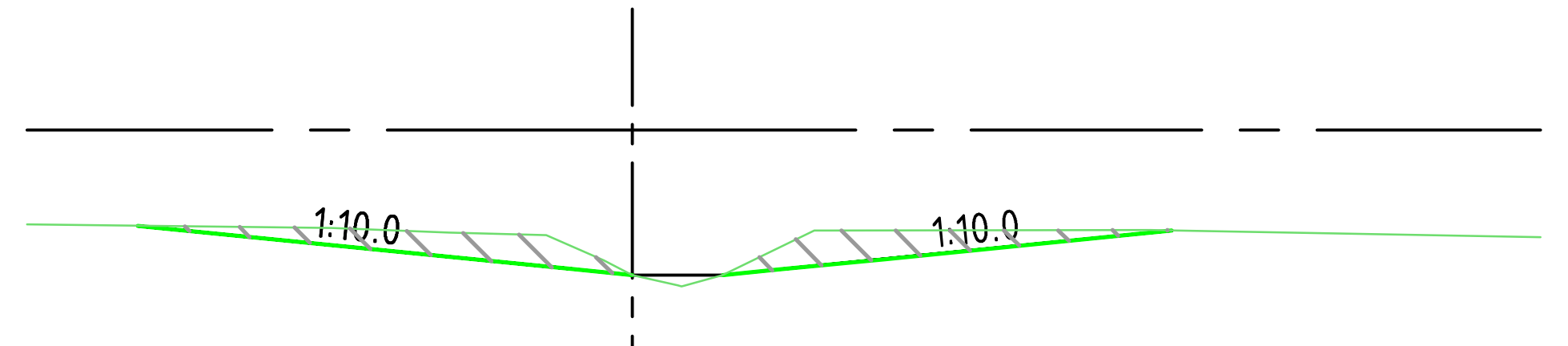

MAAIVELDHOOGTE IN METERS HUIDIGE SITUATIE	-1,57	-1,58	-1,60	-1,61	-1,62	-1,66	-1,69	-1,72	-1,93	-2,40	-2,53	-2,15	-1,66	-1,66	-1,66	-1,66	-1,66	-1,66	-1,66	-1,68	-1,70	-1,71	-1,73	-1,75
AFSTAND UIT AS IN METERS HUIDIGE SITUATIE	-9,00	-8,00	-7,00	-6,00	-5,00	-4,00	-3,00	-2,00	-1,00	0,00	1,00	2,00	3,00	4,00	5,00	6,00	7,00	8,00	9,00	10,00	11,00	12,00	13,00	14,00

MAAIVELDHOOGTE IN METERS NIEUWE SITUATIE	-1,58	-2,30	-2,40	-2,40	-2,32	-2,13	-1,66
AFSTAND UIT AS IN METERS NIEUWE SITUATIE	-8,17	-1,00	0,00	1,50	2,25	4,18	8,91

DWARSPROFIEL 1(WB)
schaal 1:200

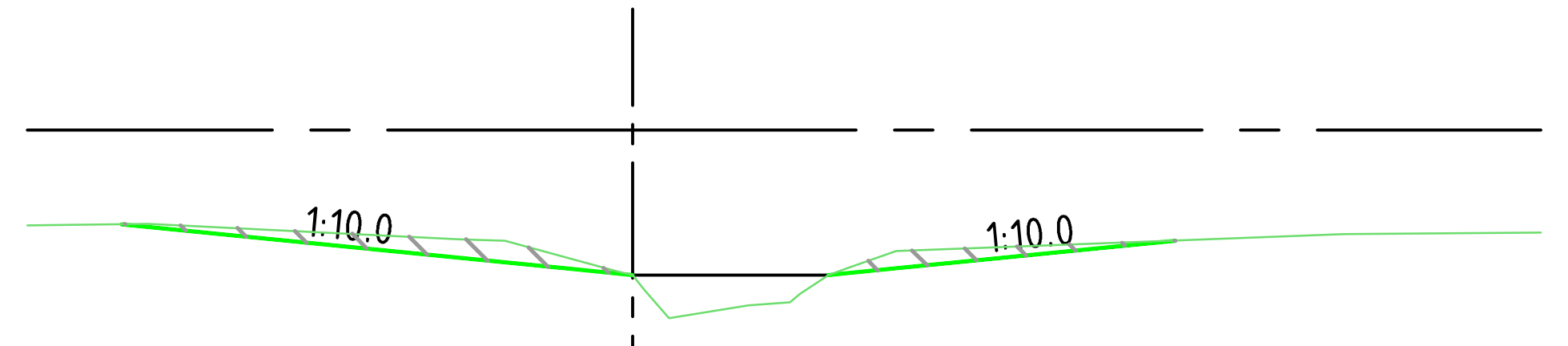

MAAIVELDHOOGTE IN METERS HUIDIGE SITUATIE	-1,56	-1,55	-1,60	-1,65	-1,70	-1,75	-1,80	-1,86	-2,14	-2,40	-3,05	-2,89	-2,55	-2,12	-1,97	-1,94	-1,90	-1,86	-1,83	-1,79	-1,75	-1,72	-1,71	-1,71
AFSTAND UIT AS IN METERS HUIDIGE SITUATIE	-9,00	-8,00	-7,00	-6,00	-5,00	-4,00	-3,00	-2,00	-1,00	0,00	1,00	2,00	3,00	4,00	5,00	6,00	7,00	8,00	9,00	10,00	11,00	12,00	13,00	14,00

MAAIVELDHOOGTE IN METERS NIEUWE SITUATIE	-1,56	-2,30	-2,40	-2,40	-2,30	-1,90	-1,83
AFSTAND UIT AS IN METERS NIEUWE SITUATIE	-8,44	-1,00	0,00	3,23	4,23	8,26	8,96

DWARSPROFIEL 4(WB)
schaal 1:200

VERKLARING

- BESTAANDE SITUATIE
- NIEUWE SITUATIE
- NAP-LIJN
- WATERLIJN
- EINDE ONDERHOUDSSTROOK
- KADASTRALE GRENS
- AANVULLING
- ONTGRAVING

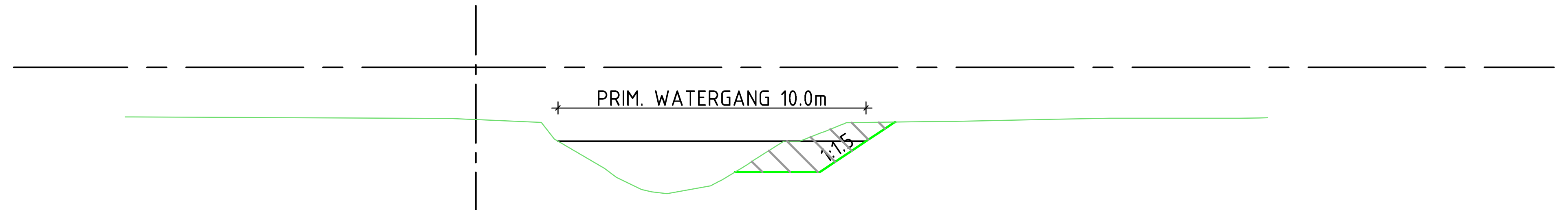

MAAIVELDHOOGTE IN METERS HUIDIGE SITUATIE				-1,61	-1,62	-1,62	-1,63	-1,63	-1,64	-1,64	-1,65	-1,65	-1,66	-1,66	-1,69	-1,74	-1,78	-2,59	-3,17	-3,78	-4,07	-3,96	-3,65	-3,03
AFSTAND UIT AS IN METERS HUIDIGE SITUATIE	-14,00	-13,00	-12,00	-11,00	-10,00	-9,00	-8,00	-7,00	-6,00	-5,00	-4,00	-3,00	-2,00	-1,00	0,00	1,00	2,00	3,00	4,00	5,00	6,00	7,00	8,00	9,00

MAAIVELDHOOGTE IN METERS HUIDIGE SITUATIE	-2,40	-2,21	-1,81	-1,79	-1,77	-1,76	-1,74	-1,72	-1,70	-1,68	-1,66	-1,65	-1,65	-1,65	-1,65	-1,65									
AFSTAND UIT AS IN METERS HUIDIGE SITUATIE	10,00	11,00	12,00	13,00	14,00	15,00	16,00	17,00	18,00	19,00	20,00	21,00	22,00	23,00	24,00	25,00	26,00	27,00	28,00	29,00	30,00	31,00	32,00	33,00	34,00

MAAIVELDHOOGTE IN METERS NIEUWE SITUATIE	-3,40	-3,40	-3,40	-3,05	-2,40	-2,18	-1,78
AFSTAND UIT AS IN METERS NIEUWE SITUATIE	8,41	10,19	11,17	11,70	12,67	12,99	13,62

DWARSPROFIEL 1(HWG)
schaal 1:200

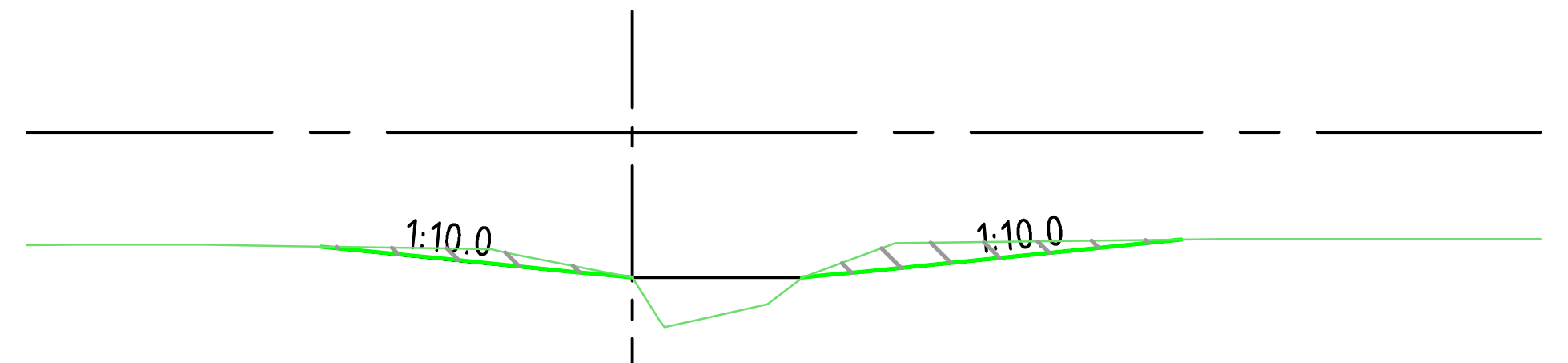

MAAIVELDHOOGTE IN METERS HUIDIGE SITUATIE	-1,86	-1,86	-1,86	-1,87	-1,89	-1,90	-1,92	-2,00	-2,20	-2,40	-3,11	-2,89	-2,33	-1,96	-1,82	-1,81	-1,80	-1,79	-1,77	-1,76	-1,76	-1,76	-1,76	-1,76
AFSTAND UIT AS IN METERS HUIDIGE SITUATIE	-9,00	-8,00	-7,00	-6,00	-5,00	-4,00	-3,00	-2,00	-1,00	0,00	1,00	2,00	3,00	4,00	5,00	6,00	7,00	8,00	9,00	10,00	11,00	12,00	13,00	14,00

MAAIVELDHOOGTE IN METERS NIEUWE SITUATIE	-1,89	-2,09	-2,30	-2,35	-2,40	-2,40	-2,36	-2,30	-2,09	-1,77
AFSTAND UIT AS IN METERS NIEUWE SITUATIE	-5,14	-3,06	-1,00	-0,50	0,00	2,80	3,22	3,81	5,89	9,07

DWARSPROFIEL 3(WB)
schaal 1:200

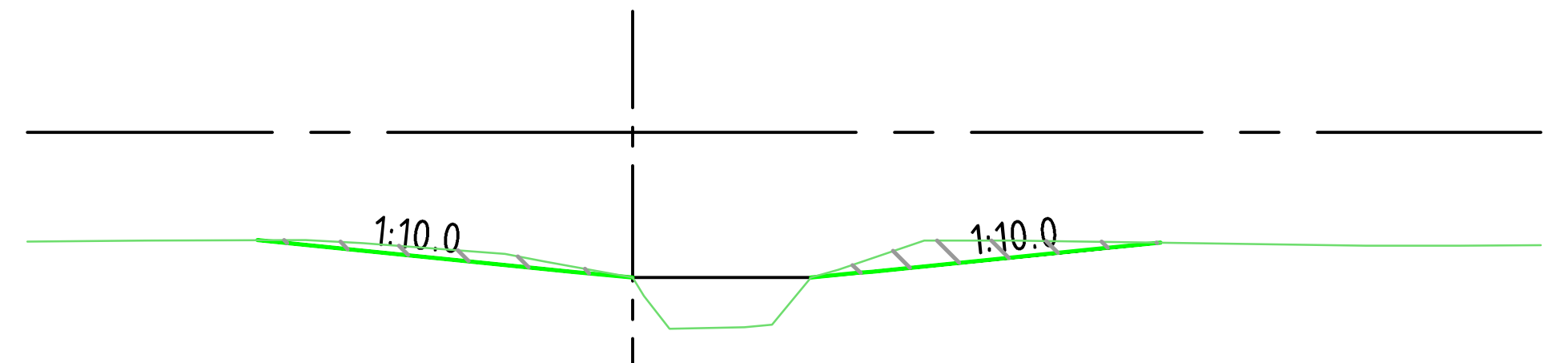

MAAIVELDHOOGTE IN METERS HUIDIGE SITUATIE	-1,80	-1,79	-1,79	-1,78	-1,80	-1,87	-1,94	-2,03	-2,22	-2,40	-3,24	-3,21	-2,38	-2,06	-1,78	-1,79	-1,80	-1,81	-1,83	-1,84	-1,86	-1,87	-1,87	-1,87
AFSTAND UIT AS IN METERS HUIDIGE SITUATIE	-9,00	-8,00	-7,00	-6,00	-5,00	-4,00	-3,00	-2,00	-1,00	0,00	1,00	2,00	3,00	4,00	5,00	6,00	7,00	8,00	9,00	10,00	11,00	12,00	13,00	14,00

MAAIVELDHOOGTE IN METERS NIEUWE SITUATIE	-1,78	-2,30	-2,40	-2,40	-2,30	-1,94	-1,82
AFSTAND UIT AS IN METERS NIEUWE SITUATIE	-6,20	-1,00	0,00	2,94	3,94	7,59	8,72

DWARSPROFIEL 5(WB)
schaal 1:200

Nr	Datum	Wijziging	Tek
D1	04-05-2017	Wijzigingen opdrachtgever	R.K.
DO	19-12-2016	DEFINITIEF	M. de Haan

Opdrachtgever
Hoogheemraadschap De Stichtse Rijnlanden

Tekenaar: M. de Haan
Schaal: 1:200
Projectleider: A.J. van Houwelingen
Formaat: 297x1050
Blad in bladen: 4 IN 4

Projectomschrijving
Grechtkade west

Status: DEFINITIEF
Wijz. nr.: D1

Tekeningomschrijving
Dwarsprofielen
1(HWG) t/m 5(WB)

www.anteagroup.nl

Tekeningnummer
404556-DP-2-004

R:\00400000\00404556\Infra\Civil 3D\2_Definitiefontwerp\404556-DP-2-xxx1-1.dwg