

















VERKLARING

-  BESTAANDE SITUATIE
-  VERVALLEN SITUATIE
-  NIEUWE SITUATIE
-  NIEUWE BESCHOEIING/DAMWAND
-  EINDE ONDERHOUDSTROOK
-  DUIKER
-  WATER
-  GRAS
-  NATUURVRIENDELIJKE DEVER TYPE 1 (GELEIDELIJK)
-  NATUURVRIENDELIJKE DEVER TYPE 2 - (ONDIEP)
-  NATUURVRIENDELIJKE DEVER TYPE 3 - (DIEP)
-  "VLUCHTHEUVEL FAUNA"
-  AANVULLEN GROND T.B.V. DEMPEN SLOOT
-  O&A
-  BOOM HANDHAVEN
-  BOOM VERWIJDEREN

D1	04-05-2017	Wijzigingen opdrachtgever	R.K.
DO	19-12-2016	DEFINITIEF	M. de Haan
Nr	Datum	Wijziging	Tek

Opdrachtgever Hoogheemraadschap De Stichtse Rijnlanden	Tekenaar M. de Haan	Schaal 1:1000
Projectomschrijving Grechtkade west	Projectleider A.J. van Houwelingen	Formaat 1470x420
Tekeningomschrijving Bestekstekening Nieuwe situatie	Status DEFINITIEF	Blad in bladen 6 IN 6
Tekeningnummer 404556-S-2-006	Wijz. nr. D1	www.anteagroup.nl

