


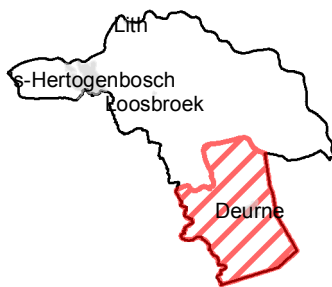


- Legenda**
-  Onttrekkingsverbod uit oppervlaktewater
 -  Waterloop
 -  Stuwen



Onttrekkingsverbod uit oppervlaktewater
 District Boven Aa met ingang van 2 juni 2017

0 2.000 4.000 m

Gemaakt door:
 O&M cluster DIB
 Gemaakt op:
 31-5-2017
 Versie:
 -

Projectnummer:
 -
 Bladnummer:
 -
 Papierformaat:
 A3



GBKN, Kadaster en Topografische ondergrond. Copyright © dienst voor het kadaster en de openbare registratie, Apeldoorn, 2007. © Allern, Adviesbureau Geo-informatie en ICT Rijswaterstaat, Copyright Aerodale Int. Surveys, anno GSD NL 2007. Provincie Noord-Brabant