

# KNOOPPUNT VIJFSLUIZEN, rijksweegaansluitingen telling januari 2012

Locatie 28: A4 Vlaardingen-Oost (aansluiting 16), westelijke afrit

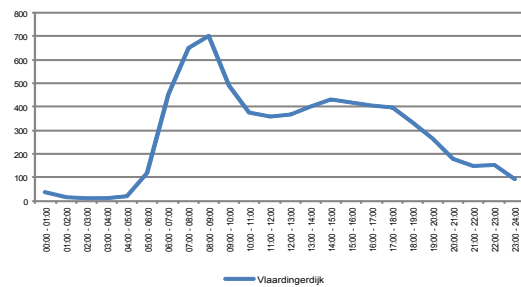
Dagperiode	Werkdag		Weekdag		Zaterdag		Zondag	
	Abs	%	Abs	%	Abs	%	Abs	%
Elmaal (0-24 uur)	6.833	100%	5.824	100%	3.775	100%	2.828	100%
Dag (7-19 uur)	5.333	78%	4.490	77%	2.783	74%	1.579	70%
Avond (19-23 uur)	743	11%	680	12%	549	15%	494	17%
Nacht (23-7 uur)	757	11%	654	11%	437	12%	355	13%
Ochtendspits (7-9 uur)	1.351	20%	1.008	17%	211	6%	72	3%
Avondspits (16-18 uur)	804	12%	727	12%	559	15%	513	18%
<b>Categorie</b>								
Licht verkeer	5.651	83%	4.898	84%	3.388	90%	2.630	93%
Middel-zwaar verkeer	772	11%	617	11%	302	8%	160	6%
Zwaar verkeer	410	6%	311	5%	85	2%	39	1%

Locatie 30: A4 Vlaardingen-Oost (aansluiting 16), oostelijke afrit

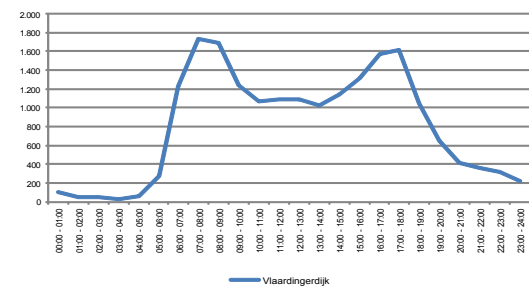
Dagperiode	Werkdag		Weekdag		Zaterdag		Zondag	
	Abs	%	Abs	%	Abs	%	Abs	%
Elmaal (0-24 uur)	19.401	100%	15.847	100%	8.355	100%	5.771	100%
Dag (7-19 uur)	16.634	86%	12.534	79%	5.730	70%	3.835	66%
Avond (19-23 uur)	1.749	9%	1.697	10%	1.309	16%	1.122	19%
Nacht (23-7 uur)	2.018	10%	1.716	11%	1.116	14%	814	14%
Ochtendspits (7-9 uur)	3.431	18%	2.548	16%	497	6%	81	1%
Avondspits (16-18 uur)	3.382	18%	2.350	15%	1.072	13%	940	16%

In verband met de wegingdijling is er geen onderscheid naar voertuigcategorie gemaakt.

Intensiteitsverloop gemiddelde werkdag, motorvoertuigen



Intensiteitsverloop gemiddelde werkdag, motorvoertuigen



Locatie 29: A4 Vlaardingen-Oost (aansluiting 16), westelijke toerit

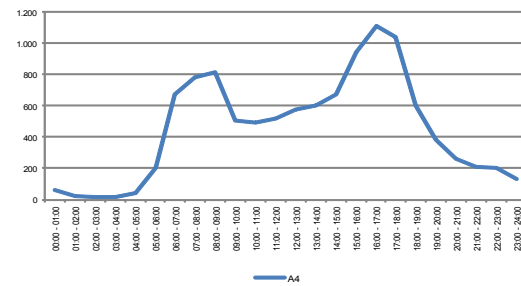
Dagperiode	Werkdag		Weekdag		Zaterdag		Zondag	
	Abs	%	Abs	%	Abs	%	Abs	%
Elmaal (0-24 uur)	10.883	100%	9.199	100%	5.783	100%	4.196	100%
Dag (7-19 uur)	8.656	80%	7.209	78%	4.257	74%	2.927	70%
Avond (19-23 uur)	1.059	10%	978	11%	827	14%	720	17%
Nacht (23-7 uur)	1.168	11%	1.012	11%	699	12%	549	13%
Ochtendspits (7-9 uur)	1.699	16%	1.211	13%	340	6%	140	3%
Avondspits (16-18 uur)	2.162	20%	1.742	19%	792	14%	641	15%
<b>Categorie</b>								
Licht verkeer	8.597	79%	7.430	81%	5.776	90%	3.848	92%
Middel-zwaar verkeer	1.452	13%	1.165	13%	59	1%	305	7%
Zwaar verkeer	834	8%	615	7%	89	2%	43	1%

Ontbrekende gegevens op 9 januari en 10 januari.

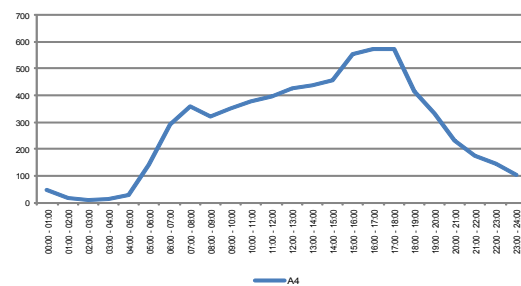
Locatie 31: A4 Vlaardingen-Oost (aansluiting 16), oostelijke toerit

Dagperiode	Werkdag		Weekdag		Zaterdag		Zondag	
	Abs	%	Abs	%	Abs	%	Abs	%
Elmaal (0-24 uur)	6.777	100%	5.895	100%	4.179	100%	3.206	100%
Dag (7-19 uur)	5.244	77%	4.537	77%	3.186	76%	2.356	73%
Avond (19-23 uur)	882	13%	785	13%	595	14%	490	15%
Nacht (23-7 uur)	651	10%	573	10%	398	10%	360	11%
Ochtendspits (7-9 uur)	677	10%	531	9%	247	6%	84	3%
Avondspits (16-18 uur)	1.147	17%	961	16%	535	13%	456	14%
<b>Categorie</b>								
Licht verkeer	5.620	83%	5.014	85%	3.910	94%	3.089	96%
Middel-zwaar verkeer	782	12%	694	12%	175	4%	73	2%
Zwaar verkeer	375	6%	287	5%	94	2%	45	1%

Intensiteitsverloop gemiddelde werkdag, motorvoertuigen



Intensiteitsverloop gemiddelde werkdag, motorvoertuigen



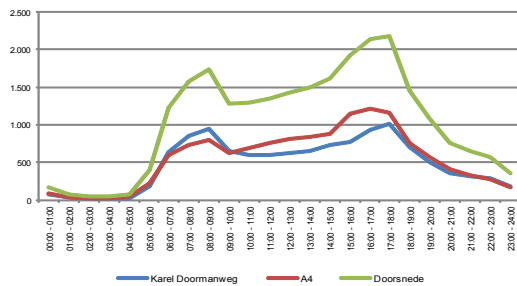
# KNOOPPUNT VIJFSLUIZEN , onderliggend wegennet telling januari 2012

## Locatie 32: Vlaardingerdijk (Karel Doormanweg - A4)

Dagperiode	Werkdag		Weekdag		Zaterdag		Zondag	
	Abs	%	Abs	%	Abs	%	Abs	%
Elmsel (0-24 uur)	24.929	100%	21.851	100%	15.870	100%	12.440	100%
Dag (7-19 uur)	19.479	78%	16.830	77%	11.685	74%	8.731	70%
Avond (19-23 uur)	3.099	12%	2.829	13%	2.419	15%	2.091	17%
Nacht (23-7 uur)	2.391	10%	2.192	10%	1.769	11%	1.618	13%
Ochtendspits (7-9 uur)	3.321	13%	2.856	13%	2.701	17%	3.000	24%
Avondspits (16-18 uur)	4.320	17%	3.700	17%	2.303	15%	1.998	16%
<b>Richting</b>								
Karel Doormanweg	11.733	47%	10.333	47%	7.600	48%	6.066	49%
A4	13.196	53%	11.518	53%	8.270	52%	6.374	51%
<b>Categorie</b>								
Licht verkeer	2.1692	87%	19.248	88%	14.648	92%	11.631	93%
Middel-zwaar verkeer	2.229	9%	1.835	8%	1.009	6%	692	6%
Zwaar verkeer	1.008	4%	787	4%	215	1%	157	1%

Ontbrekende gegevens van 20 januari t/m 23 januari en 25 januari t/m 30 januari in de richting van de aansluiting A4. De periode vanaf 25 januari is aangevuld met de data uit een hertelling van een week later.

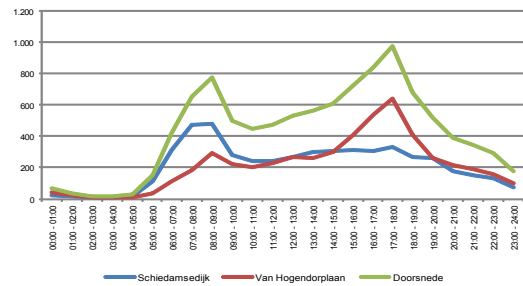
### Intensiteitsverloop gemiddelde werkdag, motorvoertuigen



## Locatie 33: Meester L.A. Kesperweg (Schiedamsedijk - Van Hogendorpplan)

Dagperiode	Werkdag		Weekdag		Zaterdag		Zondag	
	Abs	%	Abs	%	Abs	%	Abs	%
Elmsel (0-24 uur)	10.240	100%	9.415	100%	8.199	100%	6.494	100%
Dag (7-19 uur)	7.772	76%	7.048	75%	5.978	73%	4.501	69%
Avond (19-23 uur)	1.548	15%	1.457	16%	1.315	16%	1.145	18%
Nacht (23-7 uur)	920	9%	908	10%	908	11%	848	13%
Ochtendspits (7-9 uur)	1.431	14%	1.091	12%	339	4%	140	2%
Avondspits (16-18 uur)	1.814	18%	1.616	17%	1.217	15%	1.027	16%
<b>Richting</b>								
Schiedamsedijk	5.118	50%	4.735	50%	4.237	52%	3.318	51%
Van Hogendorpplan	5.122	50%	4.678	50%	3.962	48%	3.178	49%
<b>Categorie</b>								
Licht verkeer	9.288	91%	8.626	92%	7.740	94%	6.202	96%
Middel-zwaar verkeer	897	9%	744	8%	442	5%	286	4%
Zwaar verkeer	55	1%	43	0%	17	0%	7	0%

### Intensiteitsverloop gemiddelde werkdag, motorvoertuigen



## Locatie 34: Schiedamsedijk (Vulcaanweg - Meester L.A. Kesperweg)

Dagperiode	Werkdag		Weekdag		Zaterdag		Zondag	
	Abs	%	Abs	%	Abs	%	Abs	%
Elmsel (0-24 uur)	14.877	100%	12.908	100%	9.417	100%	8.555	100%
Dag (7-19 uur)	11.811	79%	10.135	79%	7.194	76%	4.700	72%
Avond (19-23 uur)	1.797	12%	1.563	12%	1.282	14%	1.061	16%
Nacht (23-7 uur)	1.349	9%	1.210	9%	931	10%	794	12%
Ochtendspits (7-9 uur)	2.159	14%	1.587	12%	423	5%	143	2%
Avondspits (16-18 uur)	2.443	16%	2.094	16%	1.328	14%	1.117	13%
<b>Richting</b>								
Vulcaanweg	7.818	53%	6.801	53%	6.003	64%	3.518	54%
Mr. L.A. Kesperweg	7.059	47%	6.107	47%	4.414	47%	3.039	46%
<b>Categorie</b>								
Licht verkeer	11.703	79%	10.477	81%	8.612	91%	6.211	95%
Middel-zwaar verkeer	1.555	10%	1.215	9%	490	5%	237	4%
Zwaar verkeer	1.620	11%	1.217	9%	315	3%	107	2%

Ontbrekende gegevens vanaf 21 januari in de richting van de Meester L.A. Kesperweg.

### Intensiteitsverloop gemiddelde werkdag, motorvoertuigen

