
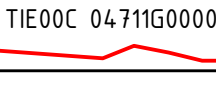
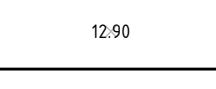

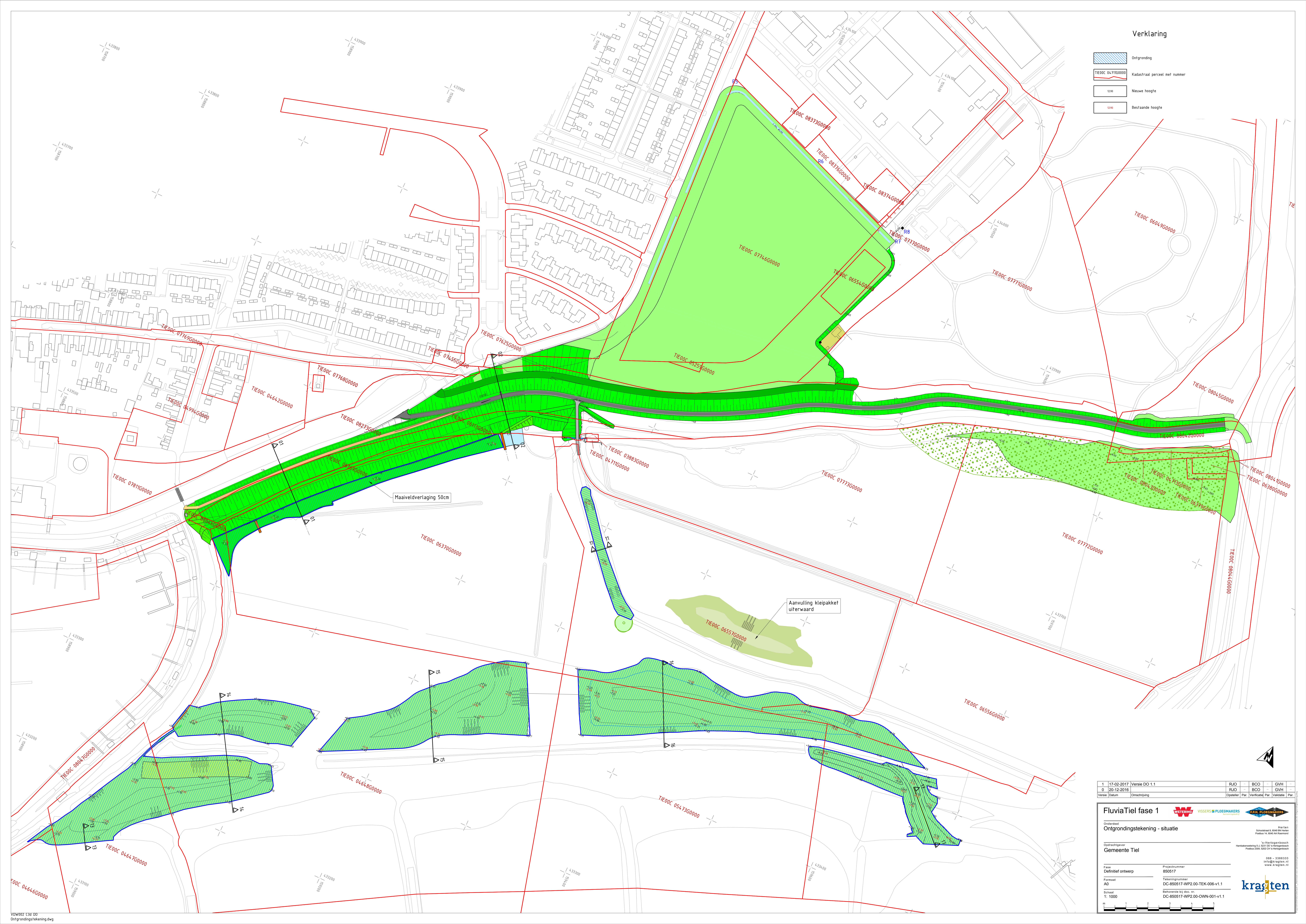


Verklaring

-  Ontgronding
-  Kadastraal perceel met nummer
-  Nieuwe hoogte
-  Bestaande hoogte



1	17-02-2017	Verisie DO 1.1	RJO	BCO	GVH
0	20-12-2016		RJO	BCO	GVH
Verse	Datum	Omschrijving	Opsteller	Verificatie	Par. Valdate

FluviaTiel fase 1

Onderdeel: **Ontgrondingstekening - situatie**

Opdrachtgever: **Gemeente Tiel**

Fase: Definitief ontwerp

Projectnummer: 850517

Takennummer: DC-850517-WP2-00-TEK-006-v1.1

Schaal: 1:1000

Behorende bij doc. nr.: DC-850517-WP2-00-OWN-001-v1.1

888 - 3366333
info@kragten.nl
www.kragten.nl

kragten