



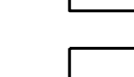
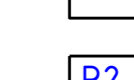







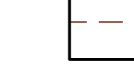
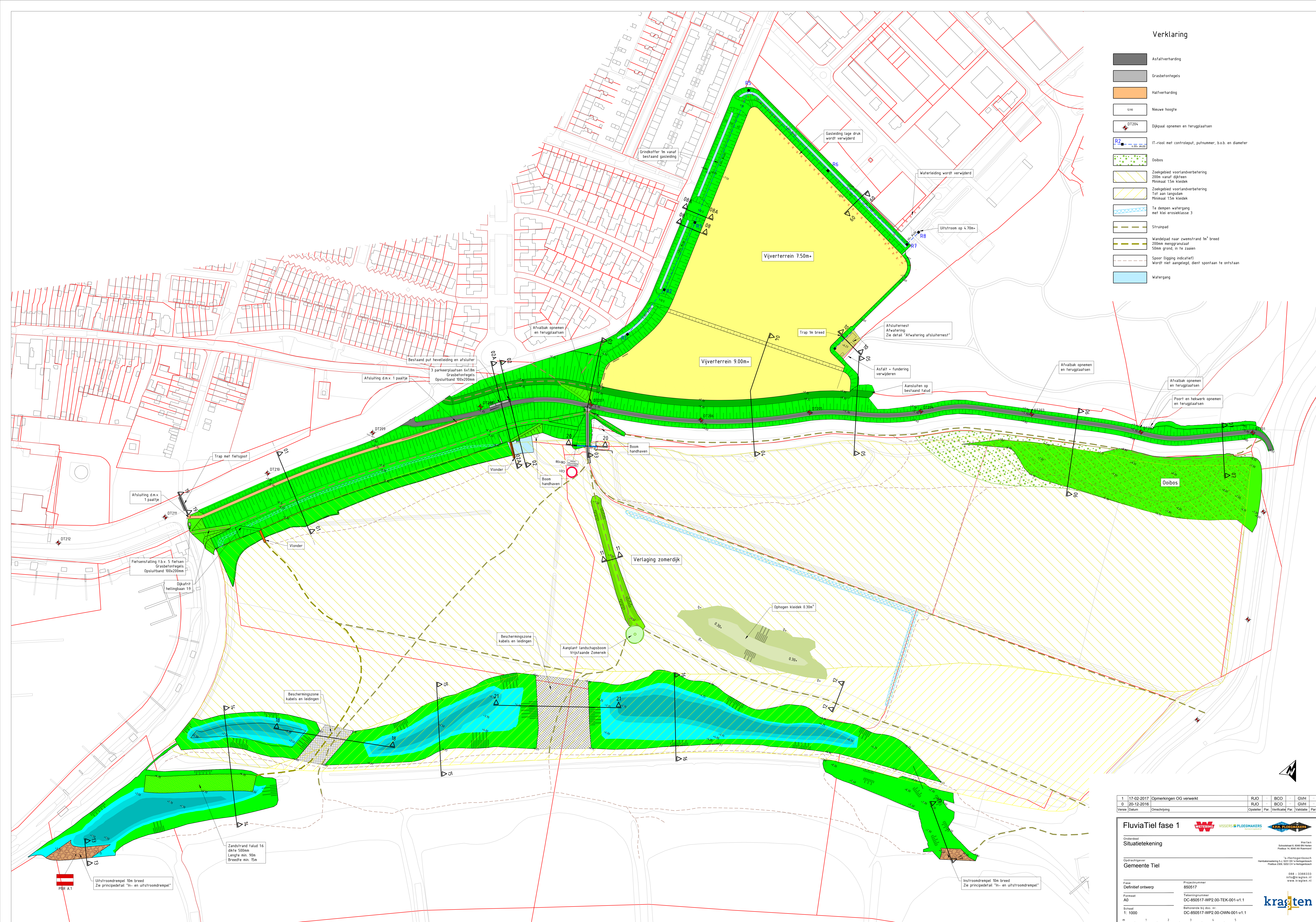


Verklaring

-  Asfaltverharding
-  Grasbetontegels
-  Halfverharding
-  Nieuwe hoogte
-  DT204
-  IT-riool met controleput, putnummer, b.o.b. en diameter
-  Ooibos
-  Zoekgebied voorlandverbetering 200m vanaf dijken
-  Zoekgebied voorlandverbetering Tot aan langdam
-  Te dempen watergang met klei erosieklasse 3
-  Struimpad
-  Wandelpad naar zwenstrand 1m breed 200mm menggranulaat 50cm grond, in te zaaien
-  Spoor (ligging indicatief) Wordt niet aangelegd, dient spontaan te ontstaan
-  Watergang



1	17-02-2017	Opmerkingen OG verwerkt	RJO	BCO	GVH
0	20-12-2016		RJO	BCO	GVH
Version	Datum	Omschrijving	Opsteller	Par.	Verificatie

FluviaTiel fase 1

Situatietekening

Opdrachtgever: **Gemeente Tiel**

Fase: Definitief ontwerp

Projectnummer: 850517

Takennummer: DC-850517-WP2-00-TEK-001-v1.1

Schaal: 1:1000

Behorende bij doc. nr.: DC-850517-WP2-00-OWN-001-v1.1

888 - 336633
info@krachten.nl
www.krachten.nl

krachten