dwarsprofiel 4
schaal 1: 100

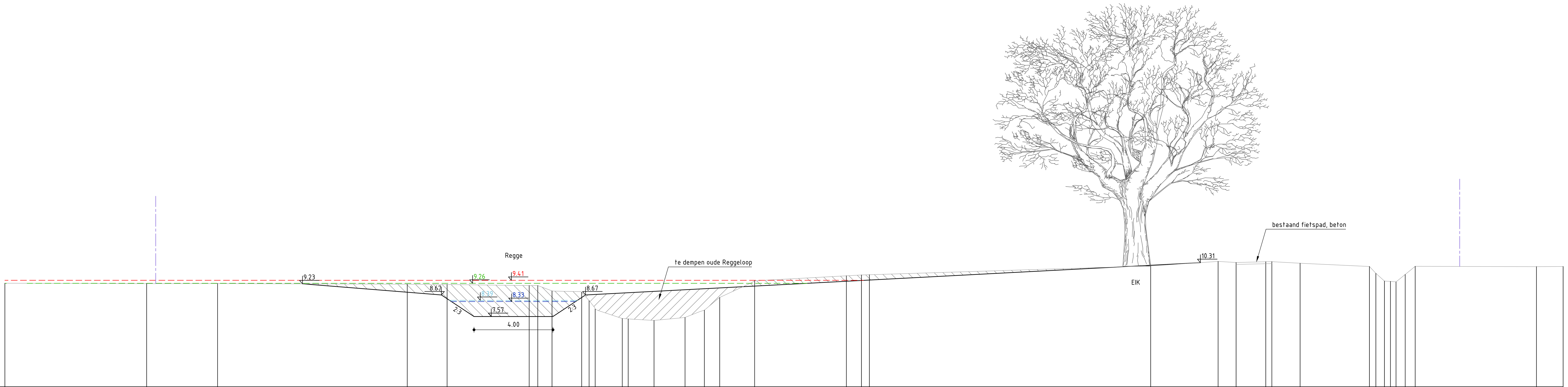

NAP 4.000

bestaande hoogten t.o.v. NAP	bestaande afstanden t.o.v. nulpunt
9.26	0.00
9.24	7.20
9.25	10.80
9.21	20.44
9.20	22.46
9.15	26.63
9.15	27.07
8.87	27.79
8.81	29.30
8.38	29.68
7.95	29.98
7.47	31.36
7.45	31.66
7.37	32.97
7.53	34.55
7.89	35.53
8.54	36.31
9.38	38.08
9.64	42.74
9.68	43.51
9.69	43.91
10.14	58.20
10.37	61.62
10.32	62.54
10.35	64.04
10.36	64.35
10.28	65.79
10.11	69.31
9.77	69.63
9.37	70.07
9.36	70.38
9.33	70.66
9.71	71.13
10.12	71.63
10.11	77.79
10.11	79.15

nieuwe hoogten t.o.v. NAP	nieuwe afstanden t.o.v. nulpunt
9.23	15.11
8.67	22.17
7.57	23.83
7.57	27.84
8.67	29.49
10.31	60.72

dwarsprofiel 5
schaal 1: 100

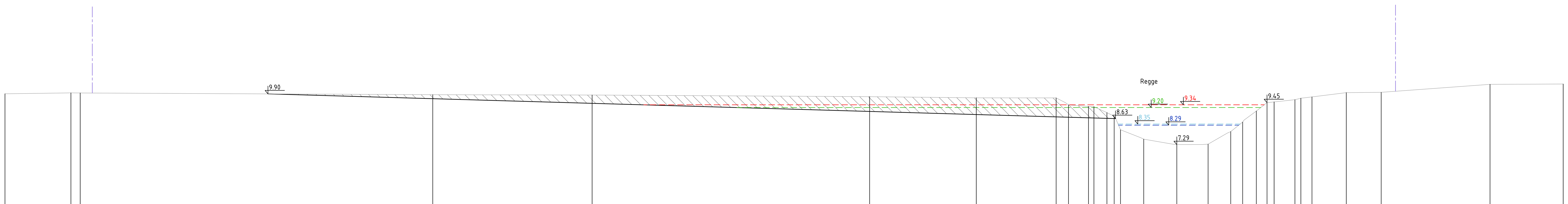

NAP 4.000

bestaande hoogten t.o.v. NAP	bestaande afstanden t.o.v. nulpunt
9.91	0.00
9.95	3.39
9.95	3.87
9.86	22.00
9.85	30.20
9.76	44.47
9.70	49.95
9.70	54.06
9.34	54.69
9.25	55.72
9.24	56.00
8.94	56.67
8.75	57.04
8.05	57.37
7.57	58.56
7.29	60.27
7.31	61.87
7.96	63.04
8.45	63.65
9.02	64.35
9.45	64.90
9.49	65.27
9.60	66.34
9.68	66.64
9.75	67.22
9.97	68.98
9.98	70.78
10.40	76.37
10.41	80.14

nieuwe hoogten t.o.v. NAP	nieuwe afstanden t.o.v. nulpunt
9.90	13.53
8.63	57.12

dwarsprofiel 6
schaal 1: 100

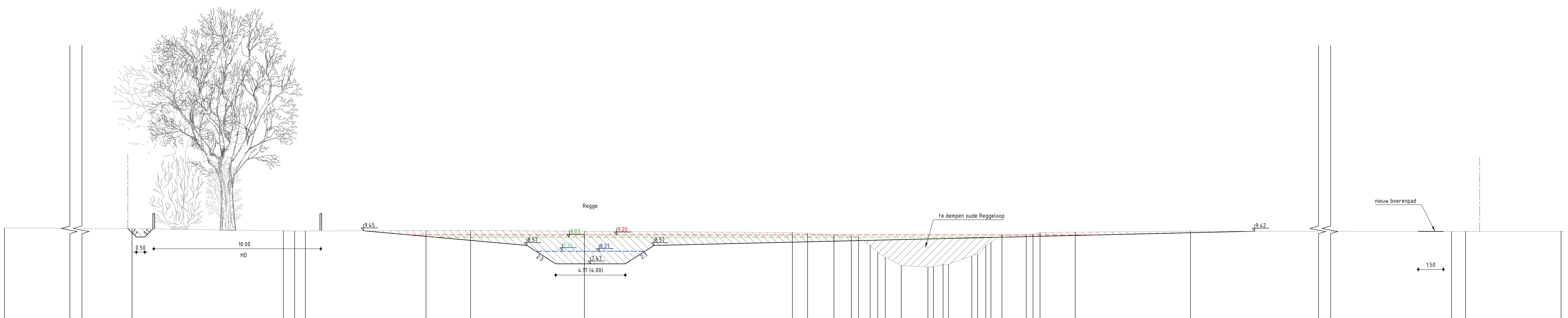

NAP 4.000

bestaande hoogten t.o.v. NAP	bestaande afstanden t.o.v. nulpunt
9.62	0.00
9.59	24.63
9.44	33.69
9.44	34.37
9.44	35.01
9.45	42.23
9.46	44.90
9.42	51.71
9.34	64.16
9.29	65.07
9.18	66.64
9.12	67.68
9.09	68.11
8.55	68.81
8.15	69.27
7.86	69.71
7.37	70.67
7.28	72.27
7.29	72.60
7.43	73.17
7.45	73.50
7.95	74.89
8.07	75.24
8.56	75.73
8.76	76.04
9.19	76.70
9.20	78.15
9.22	78.56
9.34	78.98
9.37	81.08
9.43	87.99
9.41	106.14
9.41	106.98
9.41	112.69

nieuwe hoogten t.o.v. NAP	nieuwe afstanden t.o.v. nulpunt
9.45	38.49
8.57	48.26
7.47	49.99
7.47	54.15
8.57	55.87
9.42	91.68

Legenda

- ontgraven grond
- aanvullen grond
- bestaande situatie
- nieuwe situatie
- grens
- T1
- T10
- Winterpeil
- Zomerpeil
- +7.97 hoogte

Versie : B	Datum : 04-05-2017	Getekend	: I. Olteanu
Omschrijving	: wijzigingen n.a.v. OBG overleg		
Versie : A	Datum : 27-06-2016	Getekend	: I. Olteanu
Omschrijving	: concept voorlopig ontwerp		
Gecontroleerd	:	Vrijgegeven	:

ARCADIS Design & Consultancy for natural and built assets
Beaulieustraat 22
Postbus 22
6800 AG Arnhem
026 3778 899
026 38515 235
info@arcadis.com
www.arcadis.com

Opdrachtgever	: Waterschap Vechtstromen		
Ontwerp	:		
Project	: Herinrichting Reggedal Enter		
Onderwerp	: Dwarsprofiel 4-6		
Fase	: Definitief Ontwerp		
Schaal	: 1:100	Divisie	: Water & Milieu
Bladformaat	: A0	Status	: Definitief
Contractnummer	:	Projectleider	: Harmsel, A ter (Arjan)
Projectnummer	:	Tekeningnummer	: Versie :
C01021.201056.0100		07	B

DocId: 078997290 : 7