



## BESCHIKKING

VERZONDEN 16 MEI 2017

DATUM	15 mei 2017	TEAM	Vergunningverlening natuur en landschap
ZAAKENMERK	Z-LSV_ST-2017-0226	REFERENTIE	Servicebureau
NUMMER	81AEBC3	DOORKIESNUMMER	030-2582343
UW BRIEF VAN	17 februari 2017	FAX	030-2583139
UW NUMMER	-	E-MAILADRES	servicebureau@provincie-utrecht.nl
BIJLAGE(N)	- voorschriften en beperkingen - relevante artikelen VNL - meldingsformulieren	ONDERWERP	VNL Ontheffing

Beslissing van Gedeputeerde Staten van Utrecht op de aanvraag van 17 februari 2017 van Grondbank GMG BV om ontheffing als bedoeld in artikel 5.6.1, eerste lid, van de 'Verordening Natuur en Landschap provincie Utrecht 2017' (hierna: VNL).

I. Besluit

Gelet op het bepaalde in de VNL en op hetgeen onder hoofdstuk II en volgende wordt overwogen, besluiten wij:

- de door Grondbank GMG BV aangevraagde ontheffing op grond van artikel 5.6.1, eerste lid, van de VNL tot **15 mei 2022** te verlenen;
- aan deze beschikking de voorschriften en beperkingen te verbinden, zoals opgenomen in bijlage 1.

II. Omschrijving van de aanvraag

Op 17 februari 2017 hebben wij een aanvraag van de Grondbank GMG BV (hierna: aanvrager) ontvangen om ontheffing van het in artikel 5.3.1, eerste lid, van de VNL gestelde verbod om te storten / op te hogen / te egaliseren / een stortplaats in te richten of te hebben / watergangen geheel of gedeeltelijk te dempen of gedempt te houden.

Het betrokken perceel ligt aan de Willeskop in Montfoort, kadastraal bekend gemeente Montfoort, sectie C, nummer 618 (hierna: planlocatie). De planlocatie ligt aan de Hollandse IJssel, in polder Willeskop in de Lopikerwaard. Er is ontheffing gevraagd voor het ophogen van het perceel en het aanleggen van een weilanddepot. Het weilanddepot krijgt een kadehoogte van 1,25 m, een lengte van 260 m en een breedte van 150 m. In totaal zal er in het depot maximaal 43.000 m<sup>3</sup> verspreidbare baggerspecie worden gestort. Na ontmanteling van het depot zal de planlocatie (na inklinking) met maximaal 1 meter worden opgehoogd. De werkzaamheden vinden plaats ten behoeve van perceelverbetering.

III. Procedure

De aanvraag is afgehandeld overeenkomstig het bepaalde in afdeling 4.1.2 van de Algemene wet bestuursrecht.

De aanvraag is door ons op 17 februari 2017 ontvangen. De aanvraag is door ons op 10 april 2017 ter advisering toegezonden aan de gemeente Montfoort en het Hoogheemraadschap de Stichtse Rijnlanden (hierna: HDSR) als betrokken bestuursorganen.



#### IV. Motivering

In artikel 5.3.1, eerste lid, van de VNL is het verbod neergelegd om te storten, op te hogen, te egaliseren.

De VNL is vastgesteld met het oog op het stellen van regels ter bescherming van de kwaliteit van het landschap en de natuurwetenschappelijke, cultuurhistorische en archeologische waarden. In deze beschikking wordt getoetst of, bovengenoemde kwaliteit en waarden in acht nemend, ontheffing voor de gevraagde activiteit kan worden verleend. Uitgangspunt hierbij is dat deze waarden niet onaanvaardbaar worden geschaad (artikel 5.6.1, tweede lid, van de VNL).

#### ***Invloed van de werkzaamheden op cultuurhistorische en landschappelijke waarden***

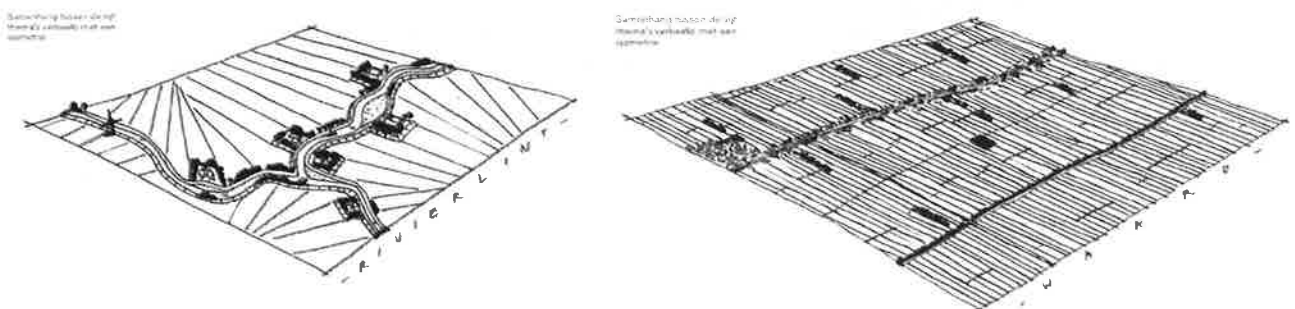
Het Utrechtse landschap is mooi, verrassend en veelzijdig. De diversiteit aan Utrechtse landschappen is groot: de extreme openheid van Eemland of de Lopikerwaard, de intimiteit van een boomgaard in de Kromme Rijn, een open plek midden in het bos van de Utrechtse Heuvelrug, een fort van de Nieuwe Hollandse Waterlinie, de overgang van de historische Grebbeberg naar het robuuste rivierenlandschap van Nederrijn en Lek, stiltegebieden. Een landschap is bovendien geen statisch plaatje; landschap is altijd in ontwikkeling en elk landschap heeft ruimte voor een vorm van dynamiek. Maar wel op zo'n manier dat de landschapskwaliteit wordt ontzien en liefst nog wordt versterkt. Bij het werken met landschapskwaliteit wordt uitgegaan van een samenspel tussen het beeld (wat zie je), functies (wat gebeurt er) en robuuste structuren (samenhang, relaties). Dat betekent dat niet alleen de huidige landschapskwaliteit wordt vastgelegd, maar dat ook wordt aangegeven hoe hierdoor de ruimtelijke ontwikkelingen gestuurd kunnen worden en welke kwalitatieve randvoorwaarden het landschap aan deze ontwikkelingen meegeeft. De provincie Utrecht heeft de Kwaliteitsgids voor de Utrechtse Landschappen opgesteld om hierbij te helpen. In het koepelkatern is het landschapsbeleid verwoord. De gebiedskaternen dienen vooral als inspiratiebron en basis voor de landschappelijke inpassing van ruimtelijke ontwikkelingen.<sup>1</sup>

Cultuurhistorisch erfgoed is vastgelegd in de cultuurhistorische hoofdstructuur van de provincie, die vervat is in onder andere het boek 'Tastbare Tijd'<sup>2</sup> en de Provinciale Ruimtelijke Structuurvisie.

De planlocatie ligt in het Nationale Landschap Groene Hart. In hoofdlijnen zijn de kernkwaliteiten van dit landschap:

1. openheid;
2. (veen)weidekarakter (incl. strokenverkaveling, lintbebouwing, etc.);
3. landschappelijke diversiteit;
4. rust & stilte.<sup>3</sup>

De planlocatie ligt ten oosten van Willeskop in de Lopikerwaard. De Lopikerwaard vormt één van de grootste aaneengesloten veenweidegebieden van Nederland. Omdat de planlocatie tegen de Hollandse IJssel aanligt is een deel van de planlocatie gekenmerkt als 'rivierlint': een smal meanderend lint rond een kleine rivier, met wegen, erven en beplantingen aan weerszijden. Het lint ligt verhoogd in het omliggende open weidelandschap, met grastaluds op de overgang. Het overige gedeelte van de planlocatie is gekenmerkt als 'waard'. De kernkwaliteiten van 'waarden' zijn: verkavelingspatroon, groen karakter door beplante dijken en kades en grote mate van openheid.




Figuur 1: kenmerken van een rivierlint en van een waard

<sup>1</sup> Kwaliteitsgids Utrechtse landschappen. Koepelkatern. Provincie Utrecht (2011).

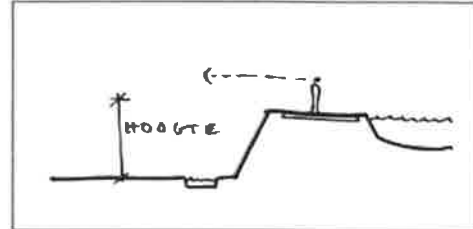
<sup>2</sup> Tastbare tijd 2.0: cultuurhistorische Atlas van de provincie Utrecht. Provincie Utrecht (2015).

<sup>3</sup> Provinciale Ruimtelijke Structuurvisie 2013-2028 (PRS) (Herijking 2016).

## RIVIERLINT



smalle zone, hoger gelegen dan omgeving, duidelijk begrenst door dijktaluds, met rivier als ruggengraat



de zone ligt hoger dan zijn omgeving, met uitzicht vanaf de dijk over het ommeland

Figuur 2: kenmerkende hoogteligging van een rivierlint ten opzichte van de omgeving.

In het bestemmingsplan van de gemeente Montfoort<sup>4</sup> is de planlocatie bestemd als 'Agrarisch-rivierzone', de dubbelbestemming 'Waarde-archeologie-3', 'Waarde-archeologie-4' en 'Waterstaat-waterkering' en de gebiedsaanduiding 'Vrijwaringszone-straatpad'.

Op grond van artikel 4, eerste lid, van dit bestemmingsplan, zijn de gronden bestemd voor akkerbouwbedrijven en veehouderijbedrijven. De opslag van baggerspecie is een activiteit die in strijd is met het bestemmingsplan. Daarom is door de Omgevingsdienst regio Utrecht een omgevingsvergunning verleend waarbij de voorgenomen activiteit is getoetst aan het bestemmingsplan.<sup>5</sup> Deze omgevingsvergunning is onder voorwaarden verleend, en de bij ons aangevraagde werkzaamheden voldoen aan deze voorwaarden.

Het plangebied ligt in het agrarische cultuurlandschap<sup>6</sup>. Doordat er geen sloten worden gedempt, wordt geen (kenmerkend) verkavelingspatroon aangetast. Ook de openheid wordt op deze locatie niet onaanvaardbaar aangetast. Het perceel ligt lager dan de omliggende percelen en zal door de perceelverbetering gelijk worden getrokken met de naastgelegen percelen. De percelen langs het rivierlint worden daarnaast gekenmerkt door hun diversiteit en wisselende maaiveldhoogtes ten opzichte van de rest van de polder. Wat wel van belang is, is dat de dijken van de Hollandse IJssel beduidend hoger blijven liggen dan het plangebied (zie figuur 2). Het huidige maaiveld heeft echter een onnatuurlijke hoogte doordat het perceel is afgegraven. Met de voorgenomen ophoging blijft het hoogteverschil met de kade zichtbaar aanwezig.<sup>7</sup> In het plangebied zijn geen Aardkundige waarden of Aardkundige monumenten aanwezig.<sup>8</sup>

Door de aangevraagde werkzaamheden worden cultuurhistorische en landschappelijke waarden niet onaanvaardbaar geschaad indien deze worden uitgevoerd conform de voorschriften en beperkingen verbonden aan deze beschikking.

### **Invloed van de werkzaamheden op archeologische waarden**

Uit het bestemmingsplan van de gemeente Montfoort blijkt dat het grootste gedeelte van de planlocatie zich bevindt in een zone die de dubbelbestemming waarde archeologie heeft. Het gaat om waarde archeologie 3 en een klein gedeelte heeft waarde archeologie 4. Het archeologische bureau onderzoek is uitgevoerd door ArGeoBoor.<sup>9</sup> Ten aanzien van het desbetreffende perceel is daarbij geconcludeerd dat geen veldonderzoek noodzakelijk wordt geacht.

Dit archeologische bureau onderzoek is namens de gemeente Montfoort getoetst door de Omgevingsdienst regio Utrecht (hierna: ODRU). In de omgevingsvergunning die zij vervolgens hebben verleend, is vastgelegd dat de conclusies uit het rapport van ArGeoBoor door de archeoloog van de ODRU worden onderschreven. De kans op archeologische resten is zeer klein en er is geen reden om aanvullend veldonderzoek uit te voeren.

Door de aangevraagde werkzaamheden worden de archeologische waarden die de VNL dient te beschermen, niet onaanvaardbaar geschaad indien deze worden uitgevoerd conform de voorschriften en beperkingen verbonden aan deze beschikking.

<sup>4</sup> 1° herziening bestemmingsplan Buitengebied 2012, 26 oktober 2015, gemeente Montfoort.

<sup>5</sup> Omgevingsvergunning, Omgevingsdienst Regio Utrecht, 13 april 2017, kenmerk Z-2017-43491 / 47862.

<sup>6</sup> Cultuur Historische Atlas, Provincie Utrecht, geraadpleegd op 24 april 2017.

<sup>7</sup> Actuele hoogtebestand Nederland, geraadpleegd op 24 april 2017.

<sup>8</sup> Webkaart provincie Utrecht, Aardkundige Waarden en Aardkundige monumenten, geraadpleegd op 25 april 2017.

<sup>9</sup> ArGeoBoor rapport 1438. Montfoort, tussen Willeskop en de Hollandsche IJssel (Gemeente Montfoort)

### ***Invloed van de werkzaamheden op natuurwetenschappelijke waarden***

De planlocatie ligt niet in een gebied met hoge natuurwaarde en -doelstelling. De planlocatie ligt niet in het Natuurnetwerk Nederland (hierna: NNN, voorheen Ecologische Hoofdstructuur) of de Groene Contour. De planlocatie ligt op ongeveer 500 m afstand van het dichtstbijzijnde perceel wat onderdeel uitmaakt van NNN. De natuur binnen de planlocatie zelf heeft geen bijzondere beschermingsstatus.

Om negatieve effecten van de werkzaamheden op bijzondere dier- en plantensoorten te voorkomen zijn voorschriften verbonden aan de manier waarop deze moeten worden uitgevoerd.

#### ***(Weide)vogels***

Om wezenlijke verstoring van (weide)vogels door uitvoer van de werkzaamheden te voorkomen zijn voorschriften verbonden aan de manier waarop deze worden uitgevoerd. Er moet voor uitvoer duidelijk zijn dat geen vogels nestelen op of in de directe nabijheid van de planlocatie of de aan- of afvoerroute van de materialen. Indien verstoring niet voorkomen kan worden is het zaak om, indien nodig, tijdig een ontheffing Wet natuurbescherming aan te vragen. In acht dient te worden genomen dat vogels voornamelijk tussen 15 maart en 15 juli broeden en niet verstoord mogen worden en dat zij daarnaast tevens buiten deze periode kunnen broeden en dus ook op andere momenten beschermd zijn onder de Wet natuurbescherming. Daarbij is ook van belang dat het broedseizoen al van start gaat met de paarvorming, het territorium afbakenen en het bouwen van nesten. In deze tijdsspanne worden vogels, hun nesten en eieren beschermd door de Wet natuurbescherming.

#### ***Rode lijstsoorten***

Rode lijst soorten zijn in Nederland bedreigde plant- en diersoorten. Terwijl deze soorten niet altijd direct beschermd worden onder de Wet natuurbescherming, wordt wel verwacht van gemeenten en provincies dat zij in haar beleid en beheer rekening houden met de Rode Lijst.

De provincie Utrecht houdt in haar beleid rekening met rode lijst soorten die:

- Aangetroffen zijn op de planlocatie;
- Niet al beschermd zijn onder de Wet natuurbescherming;
- Verder lokaal (binnen een straal van 300 m) niet zo algemeen voorkomen dat het verdwijnen van enkele exemplaren de populatie bedreigt.

Uit gegevens verkregen uit de Nationale Databank Flora en Fauna<sup>10</sup> blijkt dat er geen rode lijst soorten zijn aangetroffen op de planlocatie die niet al beschermd zijn onder de Wet natuurbescherming. Ondanks dat op de planlocatie zelf nog geen bijzondere soorten zijn geïnventariseerd en op bovengenoemde kaarten gezet, zijn om negatieve effecten van de werkzaamheden op bijzondere dier- en plantensoorten te voorkomen, voorschriften verbonden aan de manier waarop deze moeten worden uitgevoerd.

Alles bij elkaar genomen worden ook de natuurwetenschappelijke waarden die de VNL dient te beschermen, niet onaanvaardbaar geschaad indien de werkzaamheden worden uitgevoerd conform de voorschriften en beperkingen verbonden aan deze beschikking. Daarbij willen wij opmerken dat niet is beoordeeld of een ontheffing op grond van de Wet natuurbescherming nodig is.

#### **V. Advies**

Van de ODRU hebben wij, namens de gemeente Montfoort, naar aanleiding van ons verzoek om advies een afschrift ontvangen van de door hen verleende omgevingsvergunning. Verder hebben wij geen advies ontvangen zodat wij er vanuit mogen gaan dat zij geen bezwaren hebben naar aanleiding van de aanvraag.

Het HDSR heeft een watervergunning afgegeven voor de aangevraagde werkzaamheden, zodat wij er vanuit mogen gaan dat er geen bedenkingen bestaan tegen de aanvraag.

#### **VI. Conclusie**

Gelet op bovenstaande overwegingen kan op grond van artikel 5.6.1, tweede lid, van de VNL ontheffing worden verleend voor hetgeen is aangevraagd. De natuurwetenschappelijke, landschappelijke, cultuurhistorische of archeologische waarden ter plaatse worden niet onaanvaardbaar geschaad door de werkzaamheden indien deze worden uitgevoerd conform de voorschriften en beperkingen verbonden aan deze beschikking.

#### **VII. Bezwaar**

U kunt binnen zes weken na de dag waarop deze beschikking op de voorgeschreven wijze is bekendgemaakt een bezwaarschrift bij Gedeputeerde Staten van Utrecht indienen:

---

<sup>10</sup> Nationale databank Flora en Fauna, online geraadpleegd op 4 april 2017.

- Digitaal: gebruikt u hiervoor het formulier "Bezwaar tegen beslissing provinciaal bestuur met DigiD". Uw DigiD geldt als ondertekening. U vindt het formulier via: [www.provincie-utrecht.nl](http://www.provincie-utrecht.nl) onder loket / klacht, bezwaar of melding doorgeven / bezwaar tegen beslissing provincie;
- Schriftelijk: t.a.v. de secretaris van de Awb- adviescommissie van PS en GS, postbus 80300, 3508 TH Utrecht.

Het bezwaarschrift moet in ieder geval bevatten:

- uw naam en adres;
- de datum;
- een omschrijving van het besluit waartegen het bezwaar is gericht (indien mogelijk, onder vermelding van het besluitnummer);
- de reden van bezwaar;
- ondertekening.

Aan de behandeling van een bezwaarschrift zijn voor de indiener geen kosten verbonden.

Overigens schort het indienen van een bezwaarschrift de werking van het besluit niet op. Als u niet kunt wachten op de normale behandeling van uw bezwaarschrift, hebt u de mogelijkheid om een voorlopige voorziening aan te vragen bij de rechtbank. U moet op dat moment ook al een bezwaarschrift hebben ingediend. Het verzoek om een voorlopige voorziening richt u aan de voorzieningenrechter van de Rechtbank Midden-Nederland, Sector bestuursrecht, postbus 16005, 3500 DA Utrecht.

#### VIII. Inwerkingtreding

De definitieve beschikking treedt de dag na verzending van dit besluit in werking.

#### IX. Andere vergunningen

Naast de thans aan u verleende ontheffing, kan tevens vergunning of ontheffing nodig zijn op grond van andere wetten of verordeningen. Wij adviseren u zo nodig contact op te nemen met de instanties als vermeld onder het kopje 'Verzending' van deze beschikking, als u dit nog niet heeft gedaan. Voor meer informatie verwijzen wij u naar [www.provincie-utrecht.nl](http://www.provincie-utrecht.nl), onder het loket 'Vergunningen'.

#### X. Verzending

Dit besluit wordt verzonden aan de aanvrager van de ontheffing:

- Grondbank GMG BV.

De provincie hecht veel waarde aan een goede samenwerking en bevordert dat de verschillende overheidsinstanties zoveel mogelijk gecoördineerd optreden. Informatie-uitwisseling is daarom van belang. Daarom wordt een afschrift van dit besluit tevens gezonden aan de in dit geval van belang zijnde bestuursorganen.

- Gemeente Montfoort;
- HDSR;
- Regionale Uitvoeringsdienst Utrecht.

Daarnaast is een afschrift verzonden aan de eigenaar van de planlocatie.

- De [REDACTED];

Tevens hebben wij deze beschikking bekendgemaakt op: <https://www.officielebekendmakingen.nl/>

Hoogachtend,  
Gedeputeerde Staten van Utrecht,  
namens hen,



Mevr. mr. S.L. Munsel  
Teamleider Vergunningverlening Natuur en Landschap  
Afdeling Uitvoering Fysieke Leefomgeving

Bij dit besluit behoort:

- Voorschriften en beperkingen inclusief gewaarmerkte bescheiden zoals genoemd in bijlage 1;
- Relevante artikelen uit de VNL
- Meldingsformulieren.

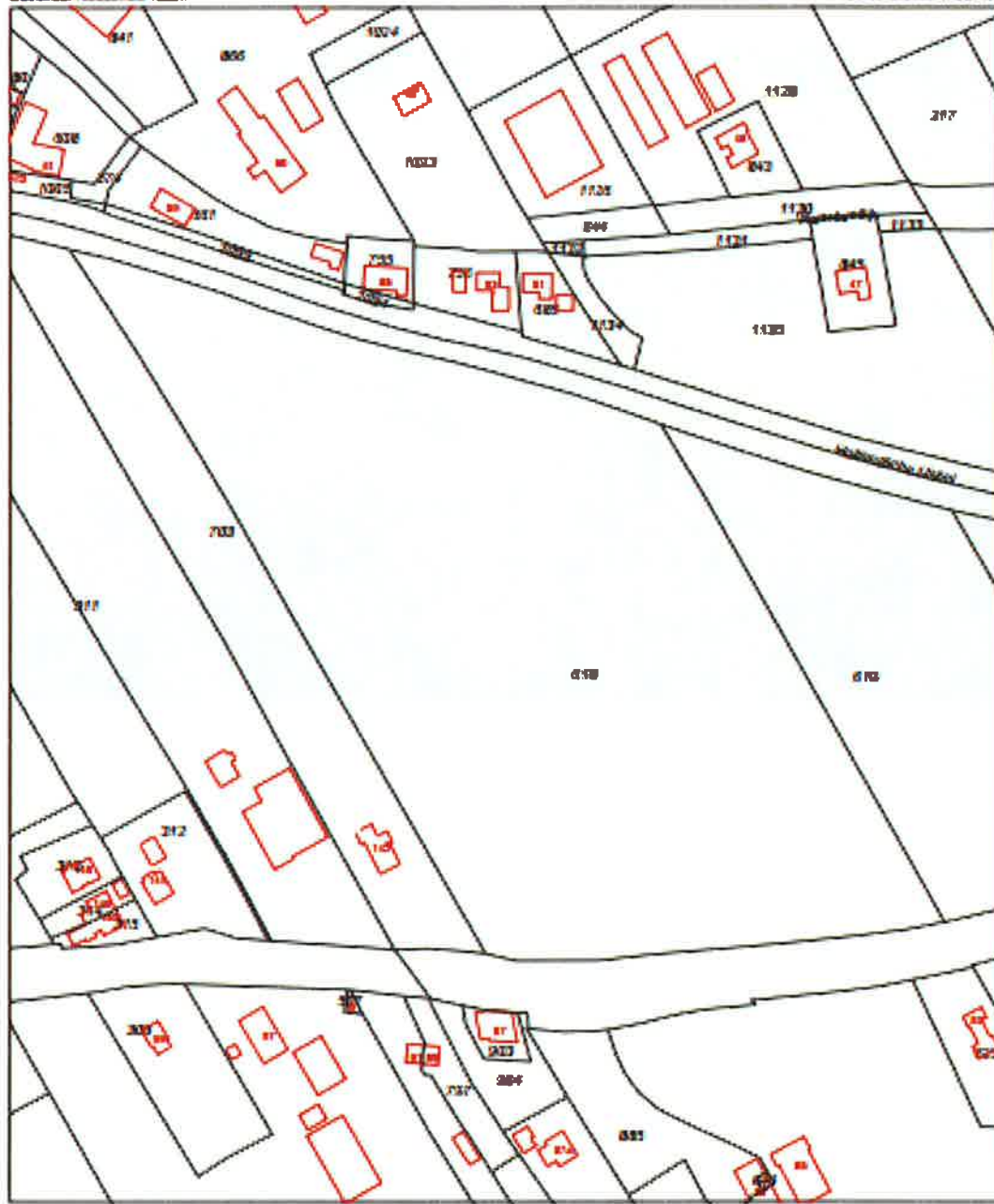
## BIJLAGE 1: Voorschriften en beperkingen

1. Bij de voorschriften behoort een overzichtskaart van de planlocatie en een kadastrale kaart.
2. De werkzaamheden mogen qua grootte of locatie niet afwijken van de in voorschrift 1 aangegeven kaarten en de in deze ontheffing beschreven afmetingen.
3. De ontheffinghouder dient ervoor zorg te dragen dat de op de planlocatie werkzame personen op de hoogte zijn van de inhoud van deze ontheffing. Voordat bedoelde personen werkzaamheden gaan verrichten op de planlocatie moeten zij zodanig zijn geïnstrueerd, dat de door deze personen te verrichten werkzaamheden niet in strijd zijn met het gestelde in de voorschriften behorende bij deze ontheffing.
4. Alle door de bevoegde ambtenaren gegeven aanwijzingen en opdrachten dienen strikt te worden opgevolgd.
5. Het gebruikte materiaal moet bestaan uit het aangevraagde materiaal.
6. De werkzaamheden dienen vóór **15 mei 2022** te worden afgerond.
7. De werkzaamheden mogen alleen uitgevoerd worden indien:
  - o twee weken voor uitvoer van de werkzaamheden uit onderzoek blijkt dat er geen vogels broeden op of in de directe nabijheid van de planlocatie of langs de geplande aanrij- en afvoerroute,
  - o en, indien geen nesten gevonden zijn, direct na voorgenoemd onderzoek wordt voorkomen dat vogels op of nabij de planlocatie of langs de geplande aanrij- en afvoerroute hun nest bouwen of gaan broeden door de vegetatie daar zeer kort te houden totdat de werkzaamheden zijn uitgevoerd.



**Overzichtskaart planlocatie**





<p><b>12345</b></p> <ul style="list-style-type: none"> <li><span style="color: red;">■</span> Perceelnummer</li> <li><span style="color: red;">■</span> Gebouwen</li> <li><span style="color: red;">—</span> Verplichte bebouwingsgrens</li> <li><span style="color: yellow;">—</span> Vrijwillige bebouwingsgrens</li> <li><span style="color: blue;">—</span> Afschermings bebouwingsgrens</li> <li><span style="color: red;">—</span> Stadsring</li> <li><span style="color: black;">—</span> Overige wegen</li> </ul> <p><small>*Van een overlopend rijwiel, fietswiel, 10 september 2018 De knooppunten van het landbouw en de openbare wegen.</small></p>	<p>Schaal 1:2000</p> <p>Katastrale gemeente <b>MONTFOORT</b></p> <p>Stads <b>C</b></p> <p>Perceel <b>1118</b></p>	
---	---	--

\*Van dit gebied kunnen geen tekeningen meer worden gemaakt.  
De Dienst voor het landbouw en de openbare wegen behoudt zich de rechtelijke aansprakelijkheid voor, met name het gebruik van het gebiedsplan.

## **BIJLAGE 3: Relevante artikelen VNL**

### **Artikel 5.1.2 Toepassingsgebied bescherming landschappelijke, natuurwetenschappelijke, cultuurhistorische en archeologische waarden.**

Dit hoofdstuk is van toepassing op het grondgebied van de provincie Utrecht, voor zover dit zich bevindt:

- a. buiten een rode contour;
- b. dan wel een bebouwde kom op het moment van vaststelling van de verordening, die buiten een rode contour gelegen is zoals aangegeven op de kaart in bijlage III.

### **Artikel 5.3.1 Verboden**

1. Het is de eigenaar, of andere zakelijk gerechtigde, dan wel gebruiker van enige onroerende zaak verboden om buiten de inrichting, die als zodanig is bestemd in een geldend bestemmingsplan, op die onroerende zaak te storten, op te hogen, te egaliseren, een stortplaats in te richten, te hebben of te houden, dan wel wateren geheel of gedeeltelijk te dempen of gedempt te houden, alsmede dergelijke handelingen en de gevolgen daarvan toe te staan of te gedogen.

2. Het is de eigenaar, of andere zakelijk gerechtigde, dan wel gebruiker van enige onroerende zaak verboden om buiten de inrichting, die als zodanig is bestemd in een geldend bestemmingsplan, op die onroerende zaak een rommelterrein in te richten, te hebben of te houden, dan wel de aanwezigheid daarvan te gedogen, tenzij dat rommelterrein in alle seizoenen niet zichtbaar is vanaf een voor het publiek zichtbare plaats.

### **Artikel 5.3.2 Vrijstelling dempen**

De verboden gesteld in artikel 5.3.1 gelden niet voor dempen van wateren in de in bijlage IV aangegeven gebieden.

### **Artikel 5.3.3 Overige vrijstellingen**

De verboden gesteld in artikel 5.3.1 gelden niet voor:

1. Het storten, dempen, ophogen en egaliseren ten behoeve van de uitvoering of het onderhoud van infrastructurele openbare werken en werken van groot maatschappelijk belang, mits de handelingen:
  - a. plaatsvinden binnen het uitvoeringsgebied van een vergund bestek, of
  - b. zijn aangewezen in een bestemmingsplan, en
  - c. niet langer duren dan voor de uitvoering of het onderhoud noodzakelijk is.
2. Het storten, dempen, ophogen of egaliseren op een in het bestemmingsplan aangewezen bouwperceel ten behoeve van onderhouds-, herstel-, bouw- of sloopwerkzaamheden, voor zo lang als deze handelingen duren en de vrijgestelde activiteiten noodzakelijk zijn.
3. Stortplaatsen, die als zodanig zijn aangewezen in een bestemmingsplan, of zich bevinden in gebouwen in de zin van de Woningwet.
4. Het storten, ophogen en dempen in agrarische weide- en akkerpercelen, ten behoeve van rijpaden door die percelen. Daarnaast mag de onderlinge verbinding tussen deze percelen door middel van dammen met duikers ingericht worden, mits deze verbinding maximaal 5m breed is, gemeten in de lengterichting van het afgedamde water tussen de aansluitingen van de dam op de oorspronkelijke oever.
5. Een stortplaats of rommelterrein op, of onmiddellijk grenzend aan een agrarisch bouwperceel, voor zover aantoonbaar noodzakelijk voor een doelmatige agrarische bedrijfsvoering, mits
  - a. het te storten of opgeslagen materiaal voortkomt uit het eigen agrarische productieproces, of
  - b. bestemd is voor de verwerking in dat productieproces, en
  - c. voor zover het materieel in dat proces benodigd is, waarbij
  - d. rijkuielen, sleufsilos en hooi-/kuilgrasbalen moeten zijn afgedekt met, of gewikkeld in, plasticfolie.
  - e. er niet meer dan één hoop grond van maximaal 50 m<sup>3</sup> op het terrein ligt.
6. Het storten, ophogen, dempen en egaliseren op basis van een vergunning krachtens de Ontgrondingenwet, voor zover de werkzaamheden plaatsvinden op het perceel, waarop de vergunning betrekking heeft.
7. Het storten van, ophogen met, en egaliseren van baggerspecie, vrijkomend uit normaal onderhoud van watergangen, mits:
  - a. de baggerspecie gelijkmatig over de oever van een naast de watergang gelegen perceel wordt verspreid, waarbij aardkundig, archeologisch of landschappelijk waardevolle terreingedeelten, zoals laagten en geulen in stand worden gelaten;
  - b. losse plantenresten boven aan het talud van de watergang worden neergelegd;
  - c. het oorspronkelijke maaiveld met niet meer dan 10 cm wordt verhoogd, en
  - d. de baggerspecie niet wordt gestort op slootkanten, die in agrarisch natuurbeheer zijn.
8. Het storten van grond, heideplagsel en bosstrooisel ten behoeve van het geheel of gedeeltelijk ophogen en egaliseren van agrarisch gebruikte weide- en akkerpercelen buiten het Natuurnetwerk

Nederland en de groene contour, mits:

- a. de werkzaamheden tenminste 2 weken voor aanvang worden gemeld bij Gedeputeerde Staten door middel van een (digitaal) beschikbaar gesteld meldingsformulier en na aanvang binnen vier weken zijn afgerond, waarbij
- b. grond gestort wordt volgens het principe zand op zand, klei op klei en veen op veen, en
- c. bij het verspreiden en egaliseren de aardkundig, archeologisch of landschappelijk waardevolle terreingedeelten, zoals laagten en geulen, in stand worden gelaten, en tevens
- d. de opgehoogde percelen na inklinking van de opgebrachte laag niet meer dan 10 cm hoger liggen ten opzichte van het oorspronkelijke maaiveld van de dichtstbijzijnde naastgelegen niet opgehoogde percelen.

9. Het storten van bagger in een baggerdepot gelegen buiten het Natuurnetwerk Nederland en de groene contour, mits:

- a. het depot niet is, of wordt aangelegd op een locatie, die in de kwaliteitgidsen landschap van de provincie Utrecht als open of extreem open is aangeduid;
- b. het depot voor inklinken maximaal 1,50 m hoog is ten opzichte van het laagste naastgelegen maaiveld;
- c. na inklinken de bagger en de om het depot opgeworpen kaden gelijkmatig worden verspreid tot 1 m uit de slootkant, waarbij de aardkundig, archeologisch of landschappelijk waardevolle terreingedeelten, zoals laagten en geulen in stand worden gelaten;
- d. de kaden tenminste 2 m uit de slootkant worden aangelegd en zowel eind juni als in november gemaaid worden; en
- e. het perceel of de percelen, waarop het baggerdepot zich bevond, na ophogen, inklinken, verspreiden en egalisatie niet meer dan 10 cm hoger liggen dan het oorspronkelijke maaiveld van de dichtstbijzijnde naastgelegen niet opgehoogde percelen.

10. Het storten van takhout ten behoeve van takkenwallen en takkenrillen, mits:

- a. de wallen en rillen worden aangelegd tegen de buitenrand van een houtopstand;
- b. het gebruikte takhout afkomstig is van die nabije houtopstand;
- c. daarmee aanwezige of potentiële natuurwaarden worden versterkt;
- d. de wallen en rillen aan de voet maximaal 1 m breed zijn en een maximale hoogte van 1,50 m hebben ten opzichte van het oorspronkelijke maaiveld en geen stobben of boomstronken bevatten.

11. Het storten van grond en bagger, met inbegrip van blad, takken, stobben en boomstronken, ten behoeve van een takkenril, stobbewal en/of broeihoop met een maximale hoogte boven maaiveld van 1 m nabij een viaduct, ecoduct of faunapassage, dan wel de planmatige inrichting en ontwikkeling van natuurterreinen, of ecologische zones, onder verantwoordelijkheid van en met de gedocumenteerde instemming van de beheerder van het betrokken natuurterrein, dan wel de ecologische zone, mits:

- a. de ecologische meerwaarde vanuit provinciaal en/of gemeentelijk beleid kan worden aangetoond;
- b. het gestorte element onderdeel uitmaakt van een ecologische zone of daarbij aansluit;
- c. uitsluitend gebiedseigen materiaal wordt gebruikt.

12. Het storten van grond ten behoeve van een wal of grondlichaam in tuinen, parken, landgoederen, of sportaccommodaties, mits:

- a. een aan de stortlocatie grenzend landschapstype daardoor niet wordt doorkruist of onderbroken, tenzij dit aanvaardbaar is vanuit cultuurhistorische overwegingen, bepaald door beleidsdocumenten;
- b. aanwezige bomen niet in het grondlichaam komen te staan;
- c. de wal of het grondlichaam wordt ingeplant met een gebiedseigen beplantingsmengsel, en
- d. de wal of het grondlichaam aan de voet maximaal 2 m breed is en een maximale hoogte heeft van 1m ten opzichte van het maaiveld.

#### **Artikel 5.6.1 Aanvragen**

1. Gedeputeerde Staten kunnen, tenzij in artikel 5.6.2 anders is bepaald, desgevraagd ontheffing verlenen van de in dit hoofdstuk gestelde verboden en verplichtingen.
2. Ontheffingen worden verleend, voor zover daardoor de betrokken natuurwetenschappelijke, landschappelijke, cultuurhistorische en/of archeologische waarden niet onaanvaardbaar worden geschaad.
3. Aan een ontheffing kunnen voorschriften, beperkingen en compensatieverplichtingen worden verbonden met het oog op de in het voorgaande lid genoemde waarden en/of rapportageverplichtingen met het oog op de handhaving.
4. Een ontheffing geldt voor een periode van ten hoogste tien jaar, gerekend vanaf de besluitdatum.
5. Voor de aanvragen kunnen Gedeputeerde Staten een formulier voorschrijven.
6. Tenzij elders in dit hoofdstuk een afwijkende termijn vermeld staat, wordt op een aanvraag binnen dertien weken beslist. Gedeputeerde Staten kunnen de beslissing eenmaal met ten hoogste de vermelde beslistermijn verdagen.
7. Een ontheffing kan worden gewijzigd of ingetrokken, indien:

- a. bij de aanvraag, ongeacht de verwijtbaarheid daarvan, onjuiste gegevens zijn verstrekt en de ontheffing op basis van de juiste gegevens anders, of niet zou zijn verleend;
- b. de voorschriften, beperkingen of compensatieverplichtingen niet of onvoldoende worden nageleefd;
- c. veranderingen worden aangebracht in de feiten of gegevens op basis waarvan de ontheffing is verleend;
- d. de ontheffing gedurende een jaar niet is gebruikt;
- e. gewijzigde inzichten of omstandigheden dat vergen.



## Meldingsformulier start werkzaamheden Verordening Natuur en Landschap

Behoort bij beschikking met:

- zaakkenmerk: Z-LSV\_ST-2017-0226
- briefnummer: 81AAEBC3
- datum: 15 mei 2017
- planlocatie: Willeskop , gemeente Montfoort C 618
- ontheffinghouder: GMG Grondbank BV
  - Telefoonnummer: 024 348 88 55

De ontheffinghouder zorgt ervoor dat dit formulier ten minste vier weken voordat met de werkzaamheden wordt begonnen, ingevuld en ondertekend wordt opgestuurd of gemaild naar onderstaand adres.

### Gegevens van het werk:

Startdatum werk \_\_\_\_\_

Mogelijke einddatum werk \_\_\_\_\_

### Bijzonderheden:

-----  
-----  
-----

Plaats en datum

-----  
-----

Naam en handtekening

-----  
-----

Opsturen naar:

RUD Utrecht  
Team Bodem, Water en Natuur  
Postbus 85242  
3508 AE Utrecht  
Email: [info@rudutrecht.nl](mailto:info@rudutrecht.nl)





## Meldingsformulier gereedkomen werkzaamheden Verordening Natuur en Landschap

Behoort bij beschikking met:

- zaakkenmerk: Z-LSV\_ST-2017-0226
- briefnummer: 81AAEBC3
- datum: 15 mei 2017
- planlocatie: Willeskop, gemeente Montfoort, C618
- ontheffinghouder: GMG Grondbank BV
  - Telefoonnummer: 024 348 88 55

De ontheffinghouder zorgt ervoor dat dit formulier tenminste één week na gereedkomen van de werkzaamheden ingevuld en ondertekend wordt opgestuurd of gemaïld naar onderstaand adres.

### Gegevens van het werk:

Einddatum werk \_\_\_\_\_

### Bijzonderheden:

-----  
-----  
-----

Plaats en datum

Naam en handtekening

-----  
-----

-----  
-----

Opsturen naar:

RUD Utrecht  
Team Bodem, Water en Natuur  
Postbus 85242  
3508 AE Utrecht  
Email: [info@rudutrecht.nl](mailto:info@rudutrecht.nl)



## **Provincie Utrecht – Beschikking in het kader van de Verordening Natuur en Landschap**

### **Bekendmaking**

**Beschikking artikel 5.6.1, eerste lid, van de ‘Verordening Natuur en Landschap provincie Utrecht 2017’ (hierna: VNL) van het bepaalde bij of krachtens artikel 5.3.1, eerste lid, van de VNL.**

Gedeputeerde Staten van Utrecht hebben een ontheffing op grond van artikel 5.3.1, eerste lid, van de VNL verleend aan GMG Grondbank BV. De ontheffing is verleend voor de periode van 15 mei 2017 tot en met 15 mei 2022. Aan de ontheffing zijn voorwaarden verbonden.

### **Bezwaar**

Belanghebbenden kunnen van 16 mei 2017 tot en met 27 juni 2017 een bezwaarschrift bij Gedeputeerde Staten van Utrecht indienen:

- Digitaal: gebruikt u hiervoor het formulier “Bezwaar tegen beslissing provinciaal bestuur met DigiD”. Uw DigiD geldt als ondertekening. U vindt het formulier via: [www.provincie-utrecht.nl](http://www.provincie-utrecht.nl) onder loket / klacht, bezwaar of melding doorgeven / bezwaar tegen beslissing provincie;
- Schriftelijk: t.a.v. de secretaris van de Awb- adviescommissie van PS en GS, postbus 80300, 3508 TH Utrecht.

Het bezwaarschrift moet in ieder geval bevatten:

- uw naam en adres;
- de datum;
- een omschrijving van het besluit waartegen het bezwaar is gericht (indien mogelijk, onder vermelding van het besluitnummer);
- de reden van bezwaar;
- ondertekening.

Aan de behandeling van een bezwaarschrift zijn voor de indiener geen kosten verbonden.

### **Inwerkingtreding besluit**

De beschikking treedt in werking op de dag na bekendmaking door uitreiking of verzending aan de aanvrager (en indien van toepassing adviseur). Het indienen van bezwaar schorst de werking van de beschikking niet.

### **Voorlopige voorziening**

Als u niet kunt wachten op de normale behandeling van uw bezwaarschrift, hebt u de mogelijkheid om een voorlopige voorziening aan te vragen bij de rechtbank. U moet op dat moment ook al een bezwaarschrift hebben ingediend. Het verzoek om een voorlopige voorziening richt u aan de voorzieningenrechter van de Rechtbank Midden-Nederland, Sector bestuursrecht, postbus 16005, 3500 DA Utrecht.

### **Griffierecht**

Voor het behandelen van een verzoek voor het treffen van een voorlopige voorziening is griffierecht verschuldigd.

### **Informatie**

Als u vragen heeft over de inhoud van deze bekendmaking kunt u contact opnemen met ons Servicebureau, bereikbaar op telefoonnummer (030) 258 3311 of via e-mailadres [Servicebureau@provincie-utrecht.nl](mailto:Servicebureau@provincie-utrecht.nl).

