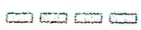


Home

Help FAQ Contact

Bestemmingsplannen | Structuurvisies | Algemene regels overheden || Huidige kaart: Bestemmingsplannen

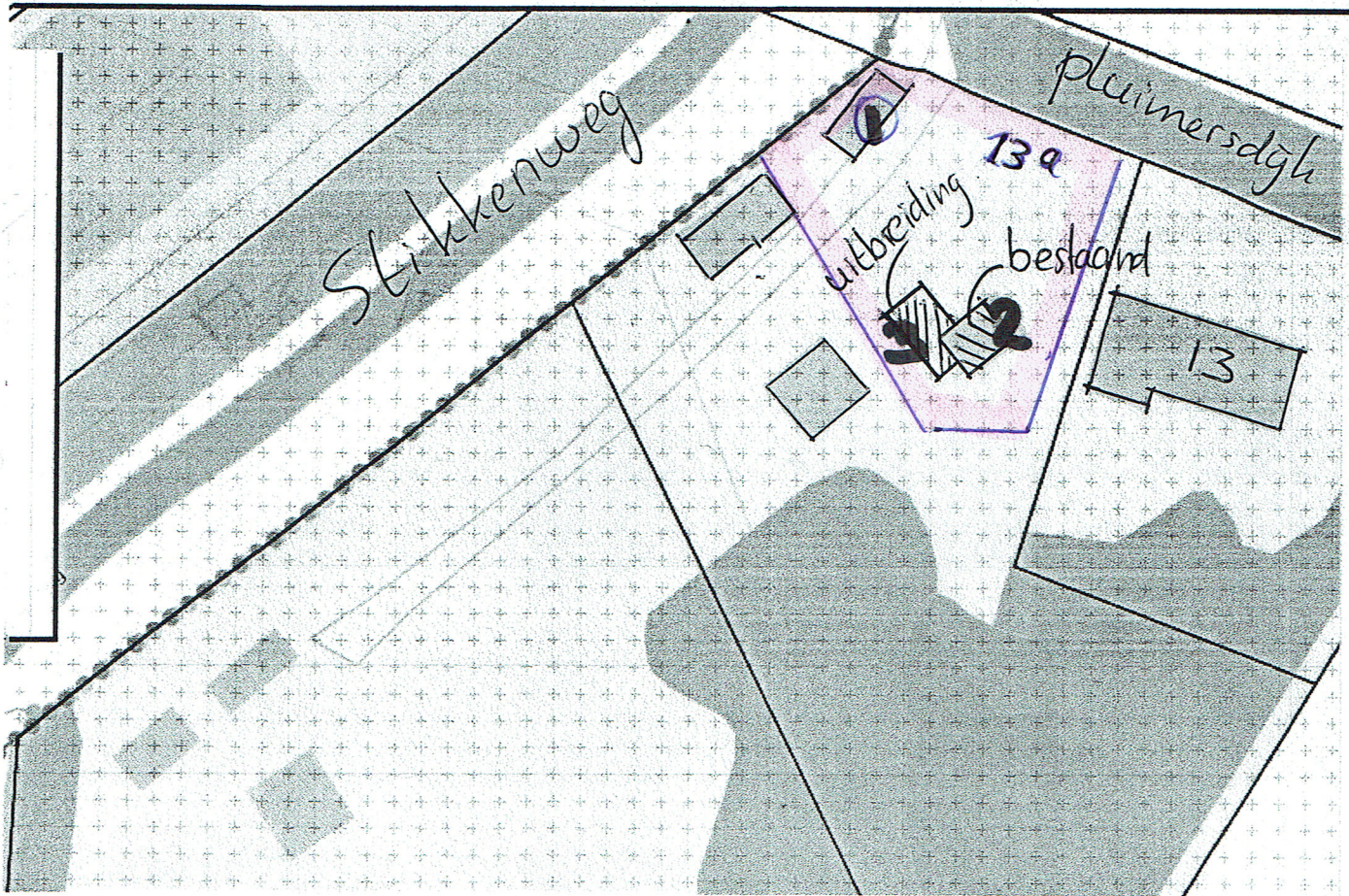


Ondergrond

Legenda

Kaartfilter

Transparantie



- = perceel,  
intermetendoor  
kadaster
- 1 = bijgebouw 50 m<sup>2</sup> (best.)
- 2 = bestaande woning
- 3 = nieuw bouw/uit-  
breiding  
woning
- Schaal 1:1000

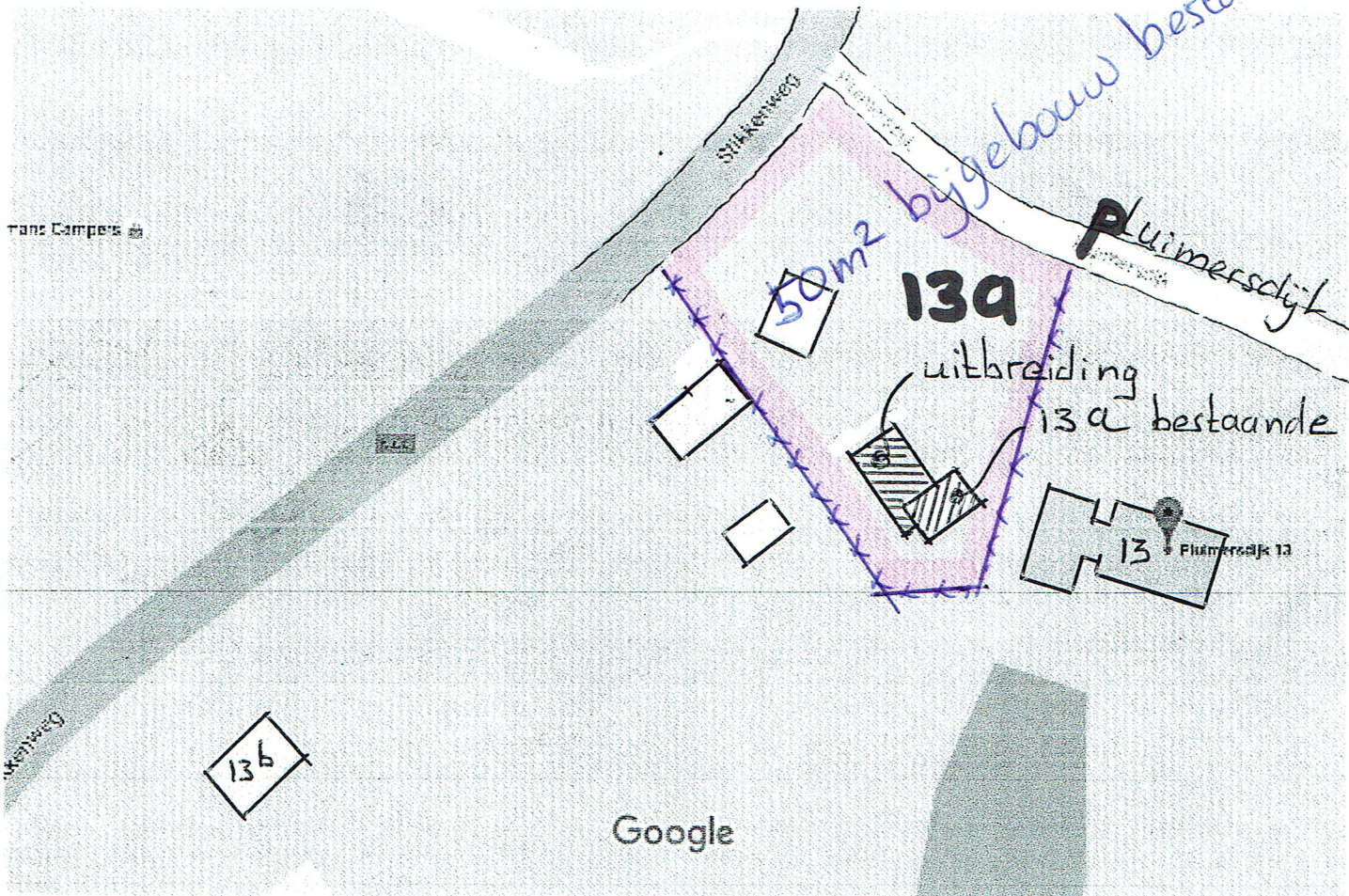
## Situatie;

Gem. Zelhem/Bronckhorst  
Pluimersdijk 13 a  
7021 HW Zelhem  
Schaal 1 : 1000

10 m  
50 ft

222098, 446354

Google Maps Pluimersdijk 13 + 13a



Kaartgegevens ©2016 Google 20 m



Schaal  
ca. 1:8625

ter Info

Pluimersdijk 13  
7021 HW Zelhem

=perceel  
Pluimersdijk 13 a  
(door kadaster  
in te meten

