Stompwijkseweg - Deel 1

Schaal 1:2000

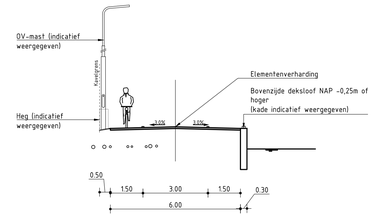

Principe dwarsprofiel 1

Erftoegangsweg met fietssuggestiestroken 60 km/h
Schaal 1:100

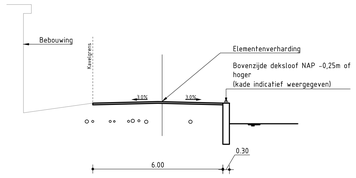

Principe dwarsprofiel 2

Erftoegangsweg binnen de bebouwde kom - 30 km/h (zonder fietssuggestiestroken)
Schaal 1:100

Stompwijkseweg - Deel 2

Schaal 1:2000

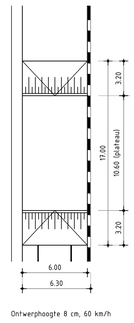

Ontwerphoogte 8 cm, 60 km/h

Principes detail verkeersplateau

Schaal 1:200

Verklaring

- Kant verharding
- Systeemgrens
- Projectgrens
- Markering

Opmerkingen

- Kabels en leidingen zijn indicatief weergegeven
- Bestaande bruggen en/of in- en uitritten dienen functioneel instandgehouden te worden

Gekoppelde Xrefs:
Xref-BGT_SHAPEFile_grenzen_v001.dwg
Xref-DWM_Verbindingsweg_Fase_2_basisvariant_v006.dwg
Xref-GIS_GRID_v001.dwg
Xref-DWM_Stompwijkseweg_v002.dwg
x-details.dwg

0 12.5m 25m
SCHAAL 1:500

GEMEENTE LEIDSCHENDAM-VOORBURG
BEREIKBAARHEID STOMPWIJK

Overzichtstekening
Reconstructie Stompwijkseweg

G		
F		
E		
D		
C		
B		
A	15-04-16	MDR2

Wijzigingen

Witteveen + Bos
Postbus 12205
1100 AE Amsterdam
Telefoon: 020 312 55 55

Getekend	ing. F.J. Rodewijk	Schaal	1:2000/1:100
Gecontroleerd	ir. M.C. v Breukelen		LSDM86.1.1051A
Goedgekeurd	ir. M.C. v Breukelen		
Datum	04-05-2015	Formaat	A0

A0 TIK T:\DM\LSDM86\Model\000\210504_LSDM86-1-1051A_Stompwijkseweg\LSDM86-1-1051.dwg