



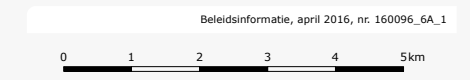
Bijlage V-6A (kaartdeel 1)
als bedoeld in artikel 5.2.2.2.13 van het
luchthavenbesluit Twente Airport

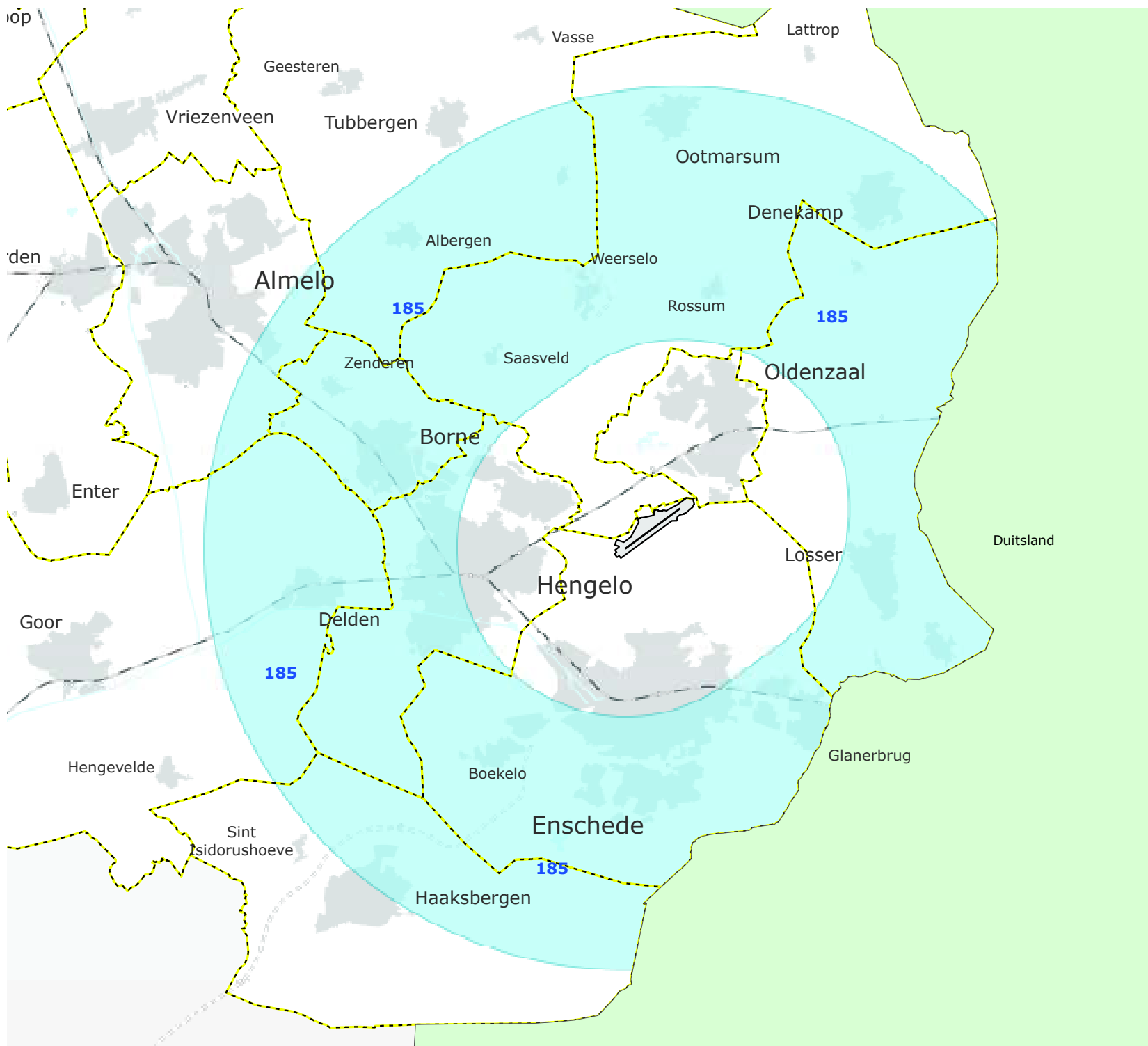
**Gebied met hoogte-
beperkingen in verband met
de vliegveiligheid; Obstakel
Limitatie Vlakken
(Inner horizontal Surface
en Conical Surface)**

- aanduidingen
-  Verharde start- /landingsbaan
 -  Luchthavengebied
 -  Gemeentegrens
 -  Hoogtebeperkingsvlakken;
hoogtebeperkingen in meters ten opzichte van NAP *

* De ruimtelijke beperkingen van het luchthavenbesluit hebben geen betrekking op de gronden gelegen binnen het luchthavengebied.





Bron hoogtebeperkingsvlakken: To70





Bijlage V-6A (kaartdeel 2)
als bedoeld in artikel 5.2.2.2.13 van het
luchthavenbesluit Twente Airport

**Gebied met hoogte-
beperkingen in verband met
de vliegveiligheid; Obstakel
Limitatie Vlakken
(Outer horizontal Surface)**

- aanduidingen
-  Verharde start- /landingsbaan
 -  Luchthavengebied
 -  Gemeentegrens
 -  Hoogtebeperkingvlakken;
hoogtebeperkingen in meters ten opzichte van NAP *

* De ruimtelijke beperkingen van het luchthavenbesluit hebben geen betrekking op de gronden gelegen binnen het luchthavengebied.

Bron hoogtebeperkingvlakken: To70

Beleidsinformatie, april 2016, nr. 160096_6A_2

