




## Het luchthavengebied

met de ligging van de banen, de locatie  
van de handhavingspunten en de  
grenswaarden in de handhavingspunten

aanduidingen

-  Verharde start- /landingsbaan 05/23 (2406 x 45 m)
-  Onverharde baan 05z/23z (950 x 150 m)
-  Luchthavengebied
-  Gemeentegrens

-  Handhavingspunten geluid

Handhavingspunt	X (RD)	Y (RD)	Grenswaarde*
HH 05	256.446	476.717	57,22
HH 23	258.550	478.256	57,58
HH 05 z	257.285	477.219	37,42
HH 23 z	258.213	477.898	36,73

\* Bron: Adecs, berekeningsnr.:  
23-11-2015 09:46 (05 - 23) en  
17-02-2016 11:05 (05z - 23z)

Beleidsinformatie, april 2016, nr. 160096\_2

0 0,15 0,3 0,45 0,6 km

