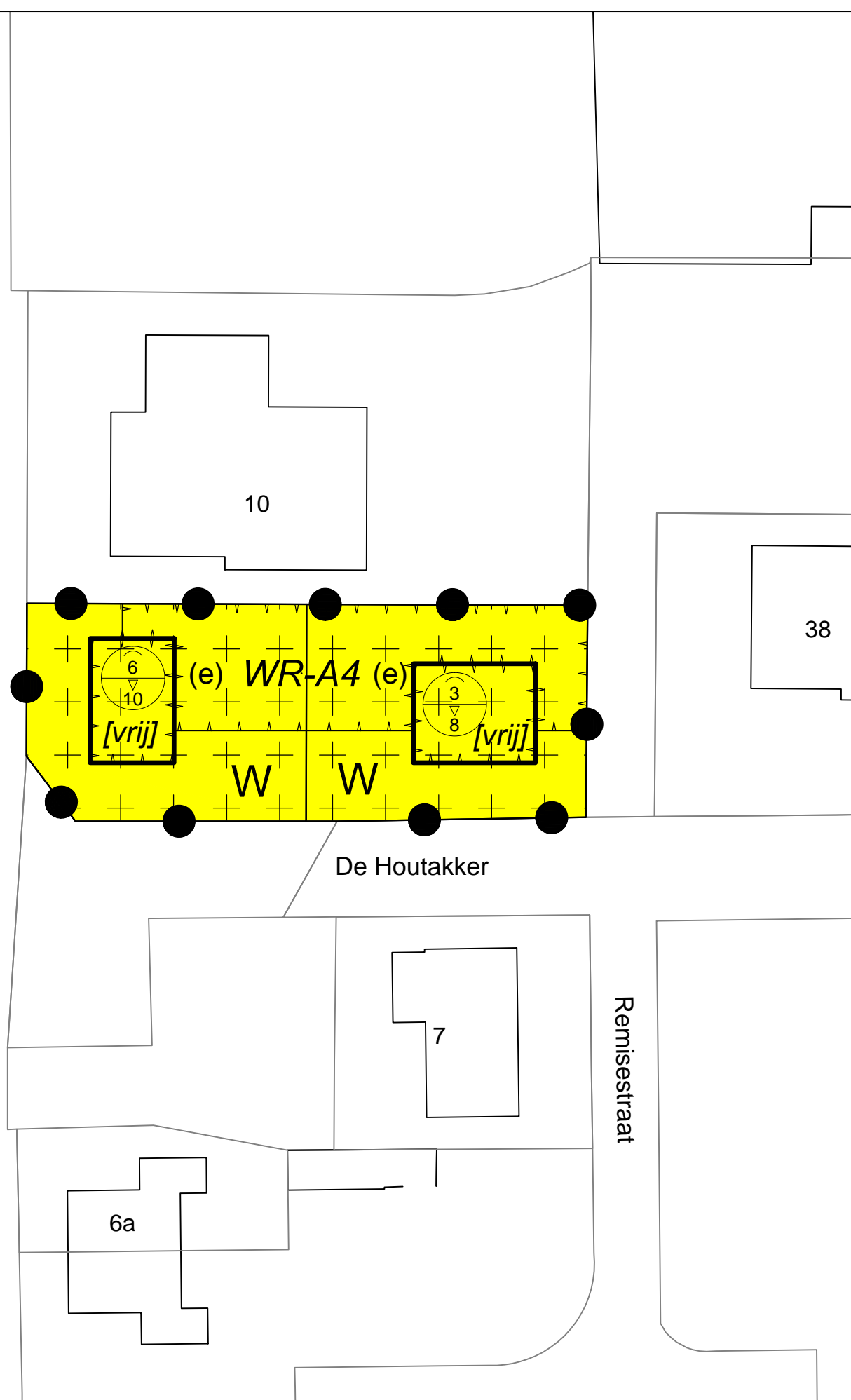


Karstraat



Legenda



Plangebied

Enkelbestemmingen



Wonen

Dubbelbestemmingen



Waarde - Archeologie 4

Funcctieaanduidingen



erf

Bouwvlakken



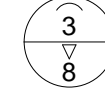
bouwvlak

Bouwaanduidingen



vrijstaand

Maatvoeringen



maximum goothoogte (m), maximum bouwhoogte (m)

Bestemmingsplan:

Bemmel, hoek Karstraat - De Houtakker
Gemeente Lingewaard

Opdrachtgever: RB3 Planontwikkeling

Status: ontwerp


Get.:
MGS

Datum:
06-06-2016

Formaat:
A3

Schaal:
1:500

Tekeningnummer:
NL.IMRO.1705.163-ON01



Noordpijl

BraGIS GIS/CAD
Ondersteuning
en software

Dalenstraat 4B, 5466 PM Eerde
Tel: 0413-303279
E-mail: info@bragis.nl
Web: www.bragis.nl