






## Legenda

-  Waterschapsgrens
-  A-wateren
-  Gebouwmotrek
-  Ondergrond
-  Topo

## Kaart bij Watervergunning

Z42339

Auteur: WDD

Datum: 16-12-2016

