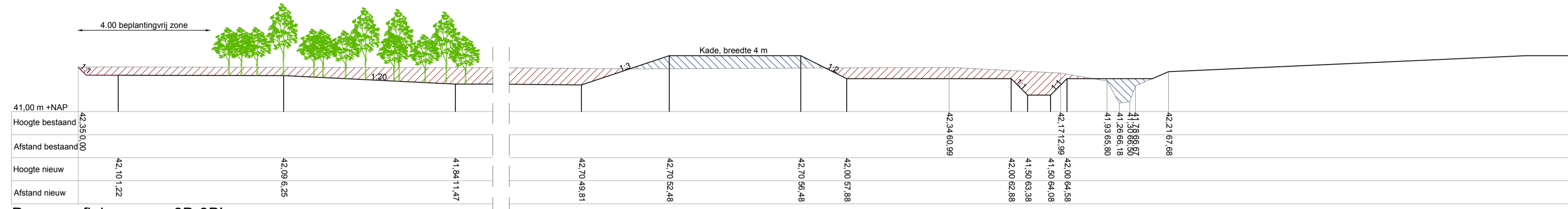
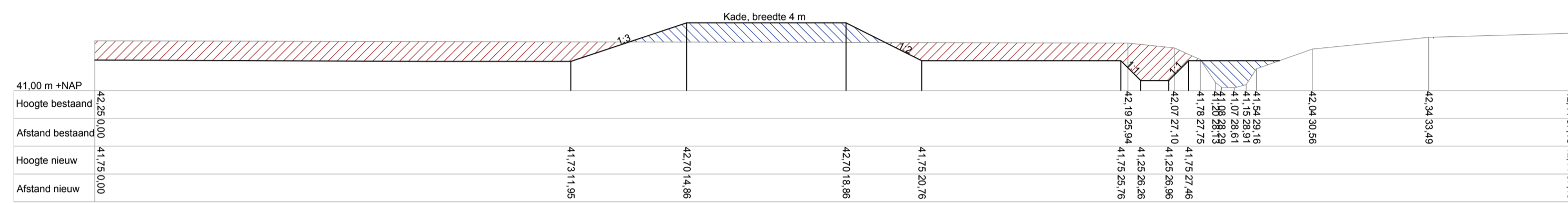


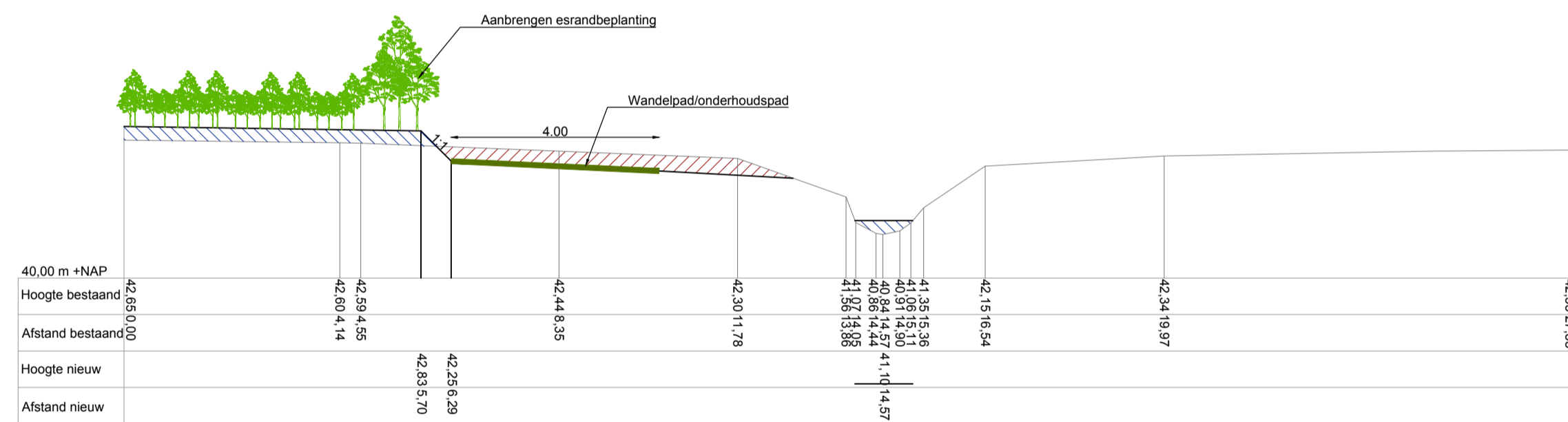
Dwarsprofiel nummer 3A-3A'
Schaal 1:100



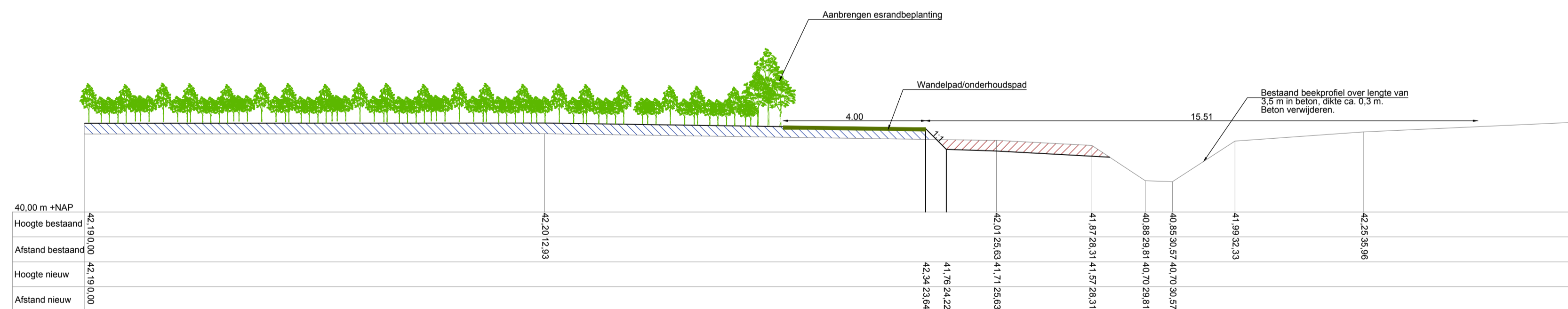
Dwarsprofiel nummer 3B-3B'
Schaal 1:100



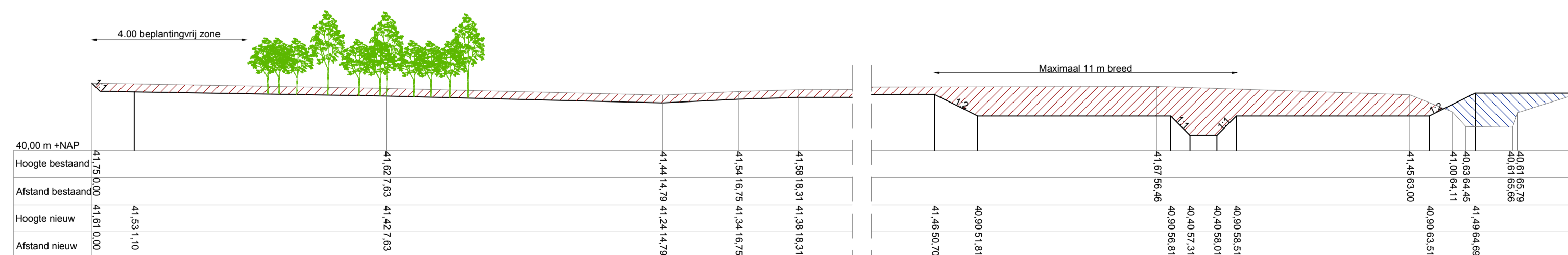
Dwarsprofiel nummer 3C-3C'
Schaal 1:100



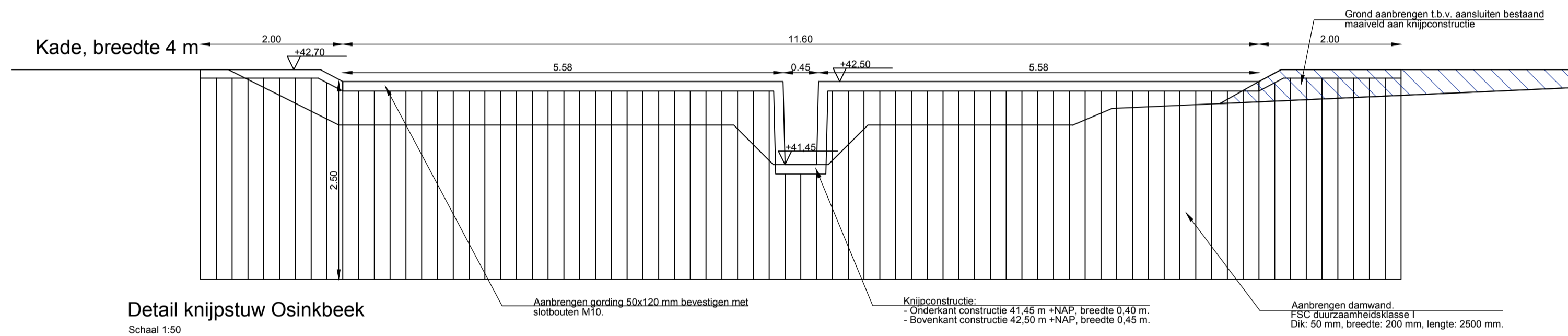
Dwarsprofiel nummer 3D-3D'
Schaal 1:100



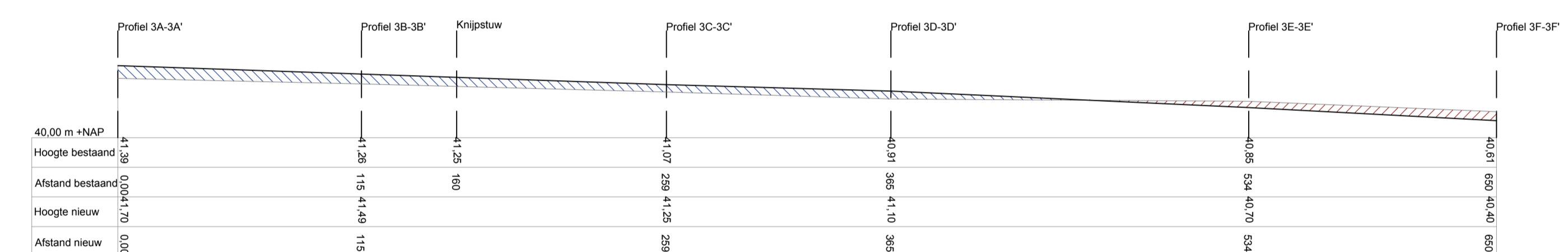
Dwarsprofiel nummer 3E-3E'
Schaal 1:100



Dwarsprofiel nummer 3F-3F'
Schaal 1:100



Detailed description of the culvert detail, including material and construction notes.



Length profile of the culvert showing elevations and distances.

Legenda dwarsprofielen

[White box]	Bestaand maaiveld
[Light grey box]	Te realiseren maaiveld
[Red hatched box]	Grond ontgraven
[Blue hatched box]	Grond aanvullen

Maten in meters
Materiaalmaten in millimeters
Hoogtematen t.o.v. N.A.P.

Project: Osink- Bemersbeek Winterswijk
Bijlage 8, Projectplan Waterwet
Onderdeel: Profielen wijzigingen waterstaatswerk Osinkbeek
Opdrachtgever: Provincie Gelderland Waterschap Rijn en IJssel

Eelerwoude
Kleurt het landelijk gebied

Versie	Wijziging	Datum	Getekend	Gezien	Projectnummer	Formaat
					7830	A1
					Schaal	Inventarisatiedatum
					1:50 / 1:100	-
					Tekeningnummer	Bijlagenummer
					Getekend	Datum aanmaken
					13-01-2017	
Definitief						