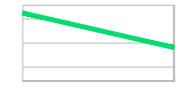




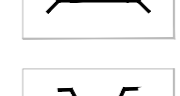











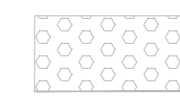
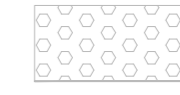



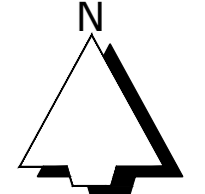
Legenda waterstaatswerken

-  Waterbergingzone
-  Te vergraven leggerwatergang
-  Graven nieuw tracé leggerwatergang
Dimensionering conform dwarsprofielen
-  Handhaven bestaand maaiveld:
- Breedte: 4m
- Hoogte: Huidig maaiveld
- Talud: 1:5 / 1:10
-  Overloopkade:
- Breedte: 4m
- Lengte: 30m
- Hoogte: 42,45 m +NAP
-  Aanbrengen duiker
Dimensionering en materialen conform aanpijping.
-  Aanbrengen knijpstuw
Dimensionering en materialen conform detail.
-  Dwarsprofielen

Overige maatregelen

-  Te handhaven leggerwatergang
-  Verwijderen dam+duiker
Dimensionering en materialen conform aanpijping.
-  Verwijderen raster
-  Ontgravingscontour, talud variabel
-  Gemiddelde ontgravingsdiepte t.o.v. huidig maaiveld in meters
-0,20
-  Bestaande esrand
-  Herstellen esrand
-  Wandelpad, breedte 1,50m
-  Toegangspad, breedte 4m
-  Aanplanten esrandbeplanting
Struikvormers (meidoorn, sleedoorn, hazelaar)
-  Aanplanten beplanting langs westzijde, 10m zone, plangebied.
Struikvormers (Sleedoorn, eenstijige meidoorn, hazelaar)
-  Aanplanten bos beplanting
Boomsvormers (zoete kers, zomereik)
Struikvormers (Hazel) (Hazel)

Maten in meters
Materiaalmaten in millimeters
Hoogtematen t.o.v. N.A.P.



Project Osink-Bemersbeek Winterswijk Bijlage 4, Projectplan Waterwet		 Eelerwoude Kleurt het landelijk gebied	
Onderdeel Wijzigingen waterstaatswerk Osinkbeek			
Opdrachtgever Provincie Gelderland Waterschap Rijn en IJssel		Projectnummer 7830	Formaat A1
		Schaal 1:1000	Inventarisatiedatum -
		Tekeningnummer	Bijlagennummer
		Getekend	Datum aanmaken
Definitief			