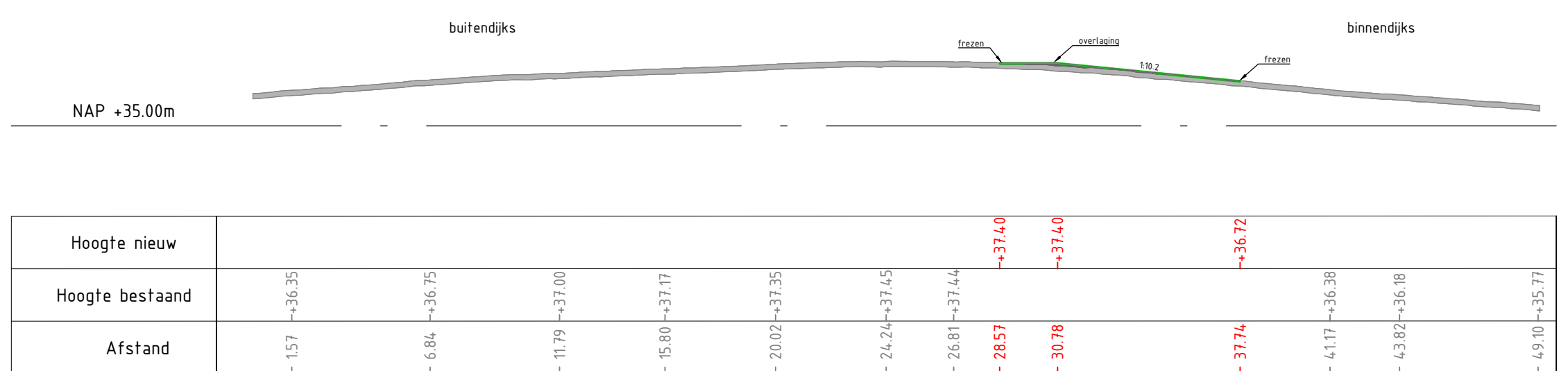
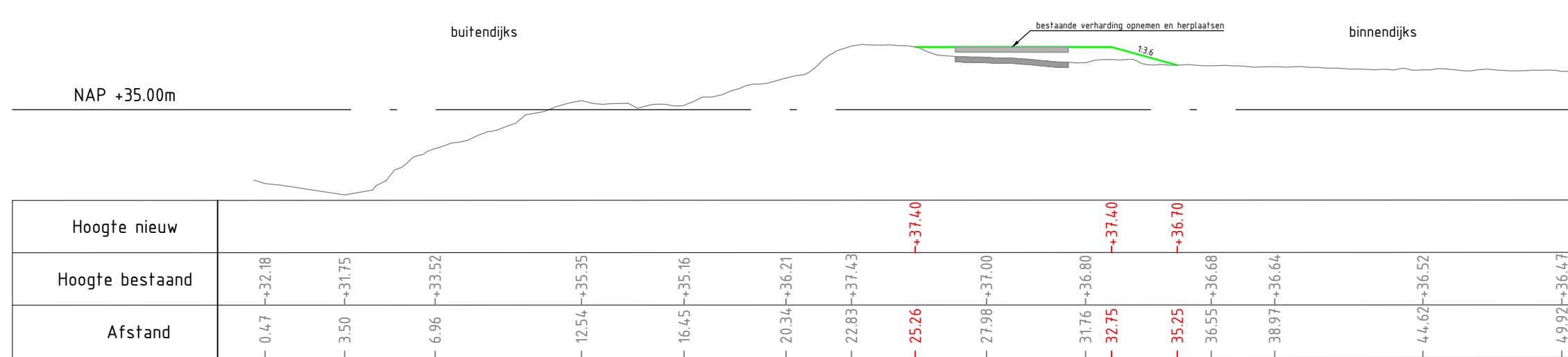


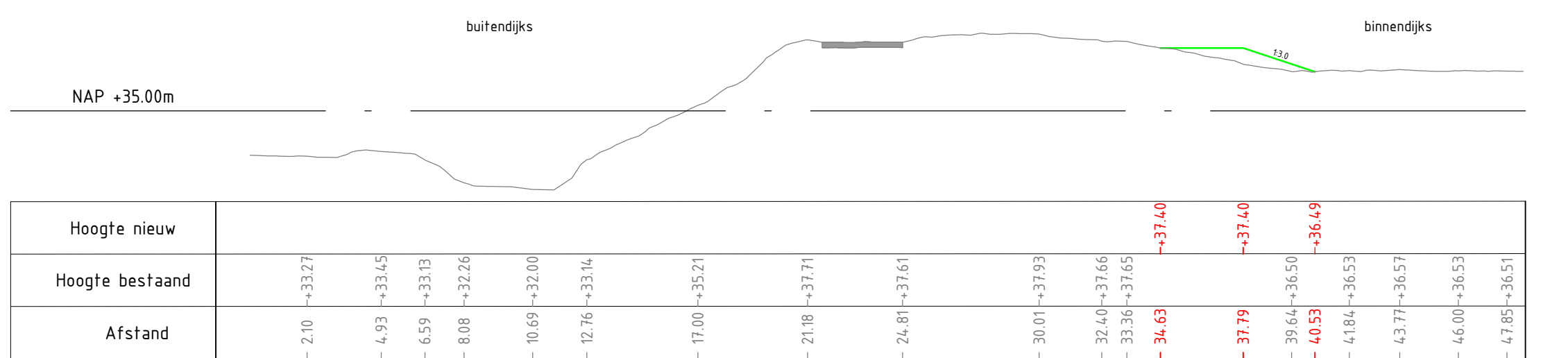
Dwarsprofiel 1



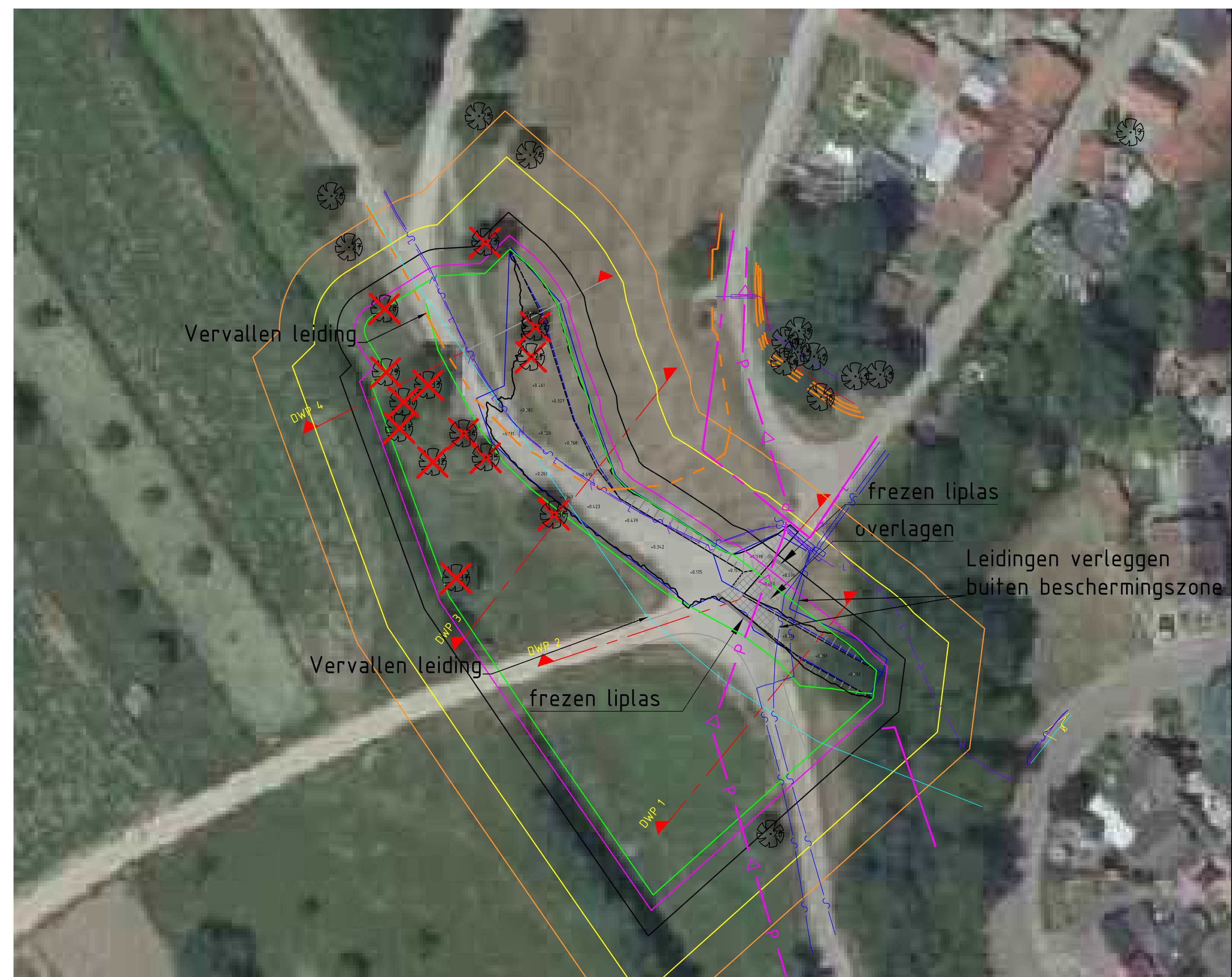
Dwarsprofiel 2



Dwarsprofiel 3



Dwarsprofiel 4



- Legenda**
- +0.157 ophoging tov huidig maaiveld
 - - - hoogspanning - DSM
 - - - (petro) chemie - DSM
 - - - riool vrijverval - DSM
 - - - gas lage druk - Enexis
 - - - laagspanning - Enexis
 - - - riool vrijverval - Gemeente Stein
 - - - water - Nv WML
 - - - riool onder druk - wbl
 - - - Theoretische teenlijn
 - - - Kernzone (teen + 1,5m)
 - - - Obstaclevrije zone (teen +4,0m)
 - - - Beschermingszone (teen +10,0m)
 - - - Profiel van vrije ruimte (teen + 15,0m)

4	opmerkingen verwerkt	W. Polman	S. Spenitzer	S. Spenitzer	05-09-2016
3	Zaaiingen plus opmerkingen verwerkt	H. Fredricka	S. Spenitzer	S. Spenitzer	24-09-2016
2	opmerkingen verwerkt	H. Fredricka	S. Spenitzer	S. Spenitzer	10-8-2016
1	verwerken diverse opmerkingen	W. Polman	T. de Wit	S. Spenitzer	08-07-2016
0	Eerste uitgave	J. Kuiper	T. de Wit	S. Spenitzer	24-06-2016
revisie	omschrijving	getekend	gecontroleerd	akkoord	datum

opdrachtgever: **Waterschap Roer en Overmaas**

project: **Ontwerp Dijkving 85 (Urmond)**

omschrijving: **Sluitstukkade
Overzicht Dijkvak 1**

documentstatus: **concept** | documentversie: **4**

projectnummer / tekeningnummer: **9X3223-112-DO-SIT-001**

formaat: **A1** | schaal: **zie tekening** | fase: **DO** | bladnr. van: **1 1**

© 2016 HaskoningDHV
 Het verspreiden van deze tekening buiten de werkkamer is niet toegestaan.
 Het verspreiden van deze tekening buiten de werkkamer is niet toegestaan.