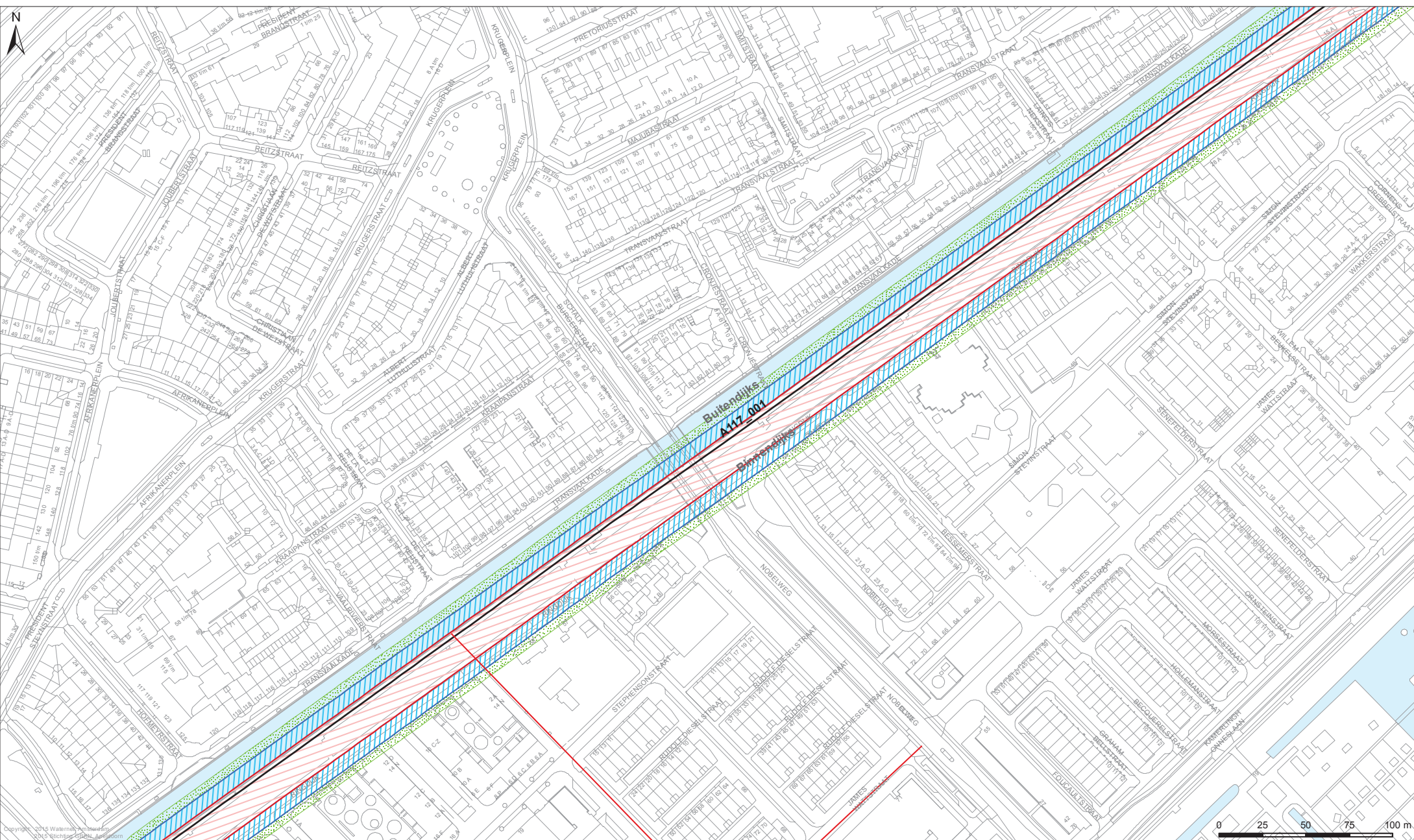


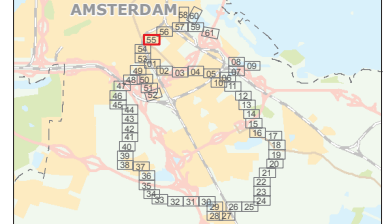


Bijlage C. Oude legger 2015



- Legenda**
- Keringen**
- Referentielijn
 - Kernzone
 - Binnenbeschermingszone
 - Buitenbeschermingszone
- Overig**
- Afwijkende onderhoudsverplichting
 - Water
 - Overige topografie

- Kunstwerken**
- Gemalen
 - Bruggen
 - Stuwen
 - Duikers
 - Inlaten
 - Sifons
 - Sluizen



LEGGER VAN DE SECUNDAIRE WATERKERINGEN IN AMSTERDAM ZUIDOOST MET DE DAARTOE BEHORENDE KUNSTWERKEN

Vastgesteld door het Algemeen Bestuur van het Hoogheemraadschap Amstel, Gooi en Vecht bij besluit AB BBV15.0226 d.d. 02-07-2015

Dr. Ir. G.M. van den Top
dijkgraaf

Drs. H.J. Kelderman
secretaris-directeur



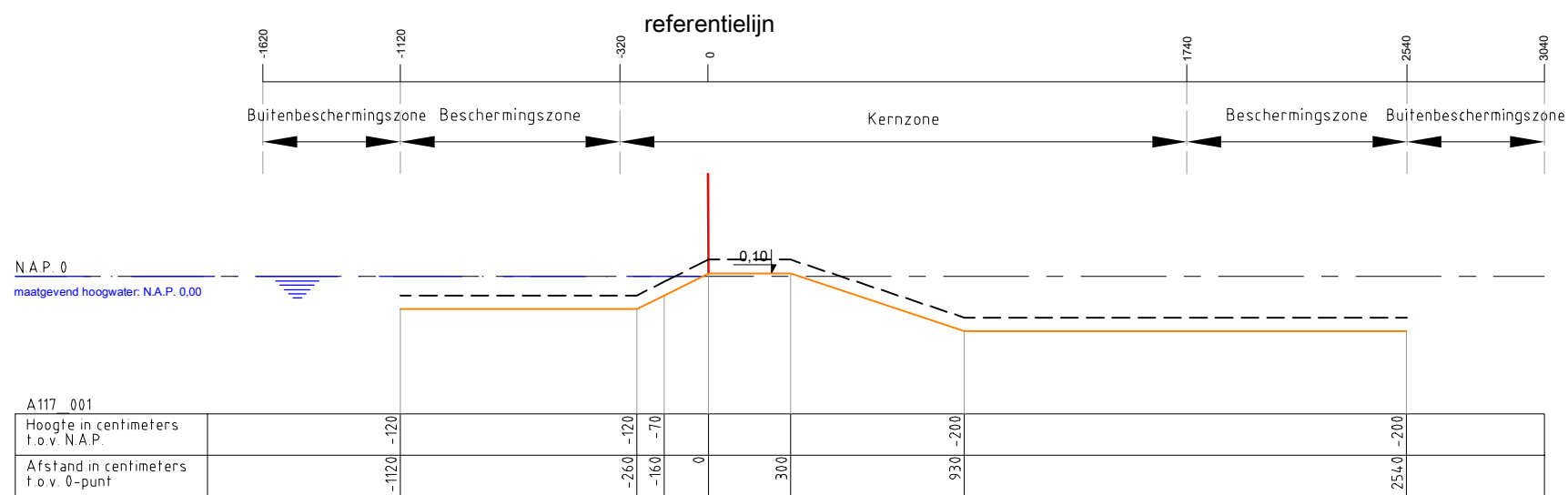

Hoogheemraadschap Amstel, Gooi en Vecht



Bezoekadres:
Korte Ouderkerkerdijk 7
1096 AC Amsterdam
Tel. 0900-9394

Kaartblad 55


Datum: 24-04-2015 Formaat: A3 Schaal: 1:2.000 Kaartnummer: IB20150103_55



Legenda :

- Waterkering
- Minimaal profiel
- Profiel van vrije ruimte
- Waterlijn
- Referentielijn

Opmerking:
 Hoogtematen in meters t.o.v. NAP
 1000 Afstand niet op schaal

Hoogheemraadschap Amstel, Gooi en Vecht Postbus 94370 1090 GJ AMSTERDAM		
Leggerprofiel secundaire waterkering		
schaal: 1:250	formaat: A3	nr. A117_001
plotdatum: 24-04-2015		