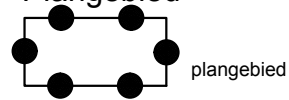


Legenda Plangebied



plangebied

Bestemmingen enkelbestemmingen



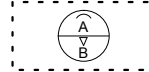
Wonen

Aanduidingen bouwvlak



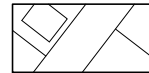
bouwvlak

maatvoeringsaanduidingen



maximum goothoogte (m), maximum bouwhoogte (m)

Verklaringen



ondergrond

BESTEMMINGSPLAN HERTOG REINALDLAAN 2

Gemeente Horst aan de Maas

NL.IMRO.1507.HOHERTOGREINALDLN2-BPO1

schaal: 1:1000

formaat: A4

concept: 16-02-2017 / RvD

voorontwerp: / tekenaar

ontwerp: 24-03-2017 / RvD

vastgesteld: / tekenaar

projectnr. BRO: 211x09048

projectnr. VWP: 17BROTE008

bestandsnaam: 17BROTE008-002.dwg

