



Postbus 10.001
5280 DA Boxtel
Bosscheweg 56
5283 WB Boxtel

Tel. (0411) 618 618
Fax (0411) 618 688
info@dommel.nl
www.dommel.nl

Boxtel : 30 januari 2017 behandeld door :
ons kenmerk : Z41591/U47518 doorkiesnummer : (0411) 618 618
uw kenmerk : - e-mail adres : info@dommel.nl
onderwerp : Gedoogbeschikking bijlagen : 2
verzonden : 30 januari 2017

Geachte

Eind 2015 heeft het Waterschap De Dommel geconstateerd dat er illegale werken zijn aangebracht in de Nieuwe Leij (NL1), zijnde een a-watergang, en binnen de beschermingszone en het profiel van vrije ruimte van deze watergang. Dit is onder meer op het perceel, kadastraal bekend als gemeente Goirle (GLE01), sectie B, nummer 4700, gelegen in de buurt van de Leijzoom te Goirle.

Ter hoogte/plaatse van uw perceel zijn de volgende werken geconstateerd:

in de Nieuwe Leij:

- geen

in de beschermingszone van de Nieuwe Leij:

(0-5 meter van de insteek)

- een brug over de Nieuwe Leij

in het profiel van vrije ruimte van de Nieuwe Leij:

(0-25 meter van de insteek, onomkeerbare werken)

- geen

Bijgevoegd vindt u een kaartje van de situatie.

De Nieuwe Leij is een oppervlaktewaterlichaam dat in eigendom en beheer is bij Waterschap De Dommel. Het plaatsen van de bovengenoemde werken is in strijd met artikel 3.1, lid 1 en/of lid 3 van de Keur Waterschap De Dommel 2015. Deze artikelen bepalen (onder meer) dat het verboden is om zonder vergunning gebruik te maken van, op, onder of over een oppervlaktewaterlichaam of de bijbehorende beschermingszone en/of profiel van vrije ruimte.

Het waterschap heeft de mogelijkheden verkend om deze situatie te legaliseren. Dat kan bijvoorbeeld door ter plaatse de beschermingszone van de a-watergang aan te passen en/of te zoeken naar een alternatieve invulling van de inrichtingsopgave van de

Nieuwe Leij in het kader van natuurontwikkeling. Omdat het waterschap tijd nodig heeft om deze mogelijkheden uit te werken, heeft ons bestuur in dat kader op 29 maart 2016 besloten om gedurende dit onderzoek een tijdelijke vergunning af te geven voor de aanwezige illegale werken.

Op 10 oktober 2016 heeft u een gesprek gehad met het waterschap om deze tijdelijke vergunning aan te vragen.

Op 8 november 2016 heeft ons bestuur besloten de beschermingszones in ons gebied aan te passen aan de bestaande onderhoudspraktijk. Daarvoor moeten nog aparte leggeraanpassingsbesluiten worden genomen. Met het aanpassen van de beschermingszones zijn de aanwezige werken in de beschermingszone niet langer in strijd met wet- en regelgeving. Handhavend optreden is dan ook niet meer aan de orde.

Met deze ontwikkeling ontstaat er voor de werken op uw perceel zicht op legalisatie. Om die reden is het voor het waterschap mogelijk de situatie formeel te gedogen in afwachting van de definitieve wijziging van de beschermingszone alsmede de invulling van de inrichtingsopgave van de Nieuwe Leij. Het verlenen van een tijdelijke vergunning is dan niet langer het geëigende middel. De vergunningaanvraag, die wij samen met u hebben opgesteld, is niet meer nodig. Deze aanvraag heeft echter wel een juridische status en moet formeel nog worden ingetrokken. U kunt dit eenvoudig doen door bijgevoegde antwoordkaart (zie bijlage) te ondertekenen en terug te sturen. Een envelop hebben wij al toegevoegd. Een postzegel is niet nodig.

Het waterschap staat de aangebrachte werken tot 1 januari 2022 toe en zal hier niet bestuurlijk tegen optreden. Het gedoogbesluit treft u aan in de bijlage van deze brief.

Het Openbaar Ministerie is verantwoordelijk voor strafrechtelijke handhaving en kan altijd besluiten om zelfstandig tegen de geconstateerde werken op te treden. Een kopie van deze beschikking wordt naar het Openbaar Ministerie gezonden.

Uiterlijk 1 januari 2022 zal het waterschap een beslissing nemen met betrekking tot de beschermingszone en het profiel van de vrije ruimte van deze watergang.

Indien de geconstateerde werken zich ook op grondeigendom van het waterschap bevinden zal het waterschap met u daar nog nadere afspraken over maken.

Wij wijzen u erop dat de aanleg van nieuwe werken, zolang er geen definitieve duidelijkheid is over deze situatie, niet zijn toegestaan zonder vergunning van het waterschap. Dit geldt natuurlijk voor werken die ook vergunningplichtig zijn op grond van de vigerende Keur. Pas wanneer juridische duidelijkheid is ontstaan over de situatie, kunnen mogelijk nieuwe werken zonder vergunning worden geplaatst.

Tot slot

Ik ga ervan uit dat ik u de gevolgen van uw overtreding duidelijk heb uitgelegd. Heeft u nog vragen? Neemt u dan contact op met van het proces Toezicht en handhaving via het bovengenoemde telefoonnummer.

Met vriendelijke groet,
namens het dagelijks bestuur

A handwritten signature in black ink, appearing to be 'J.L.P.M. van de Griend', with a long horizontal flourish extending to the right.

J.L.P.M. van de Griend
Procesmanager Toezicht en handhaving

Een afschrift van deze brief en de gedoogbeschikking wordt gestuurd naar:

- Gemeente Goirle, info@goirle.nl;
- Openbaar Ministerie, Functioneel parket, Postadres: Postbus 90110, 4800 RA Breda.

Gedoogbeschikking

Z41591

Het Waterschap De Dommel heeft geconstateerd dat er illegale werken zijn aangebracht in de Nieuwe Leij (NL1), zijnde een a-watergang, en binnen de beschermingszone en het profiel van vrije ruimte van deze watergang. Dit is onder meer op het perceel, kadastraal bekend als gemeente Goirle (GLE01), sectie B, nummer 4700, gelegen in de buurt van de Leijzoom te Goirle.

In afwachting van de aanpassing van de beschermingszones ter plaatse en ontwikkelingen met betrekking tot de inrichtingsopgave worden de hieronder genoemde werken door ons gedoogd tot 1 januari 2022. Hierna zal de situatie opnieuw worden beoordeeld.

Besluit

Gelet op voorgaande overwegingen besluit het waterschap om niet handhavend op te treden tegen de onderstaande geconstateerde werken in de a-watergang (Nieuwe Leij), in de beschermingszone en in het profiel van vrije ruimte van deze a-watergang in de periode tot en met 1 januari 2022. De werken zijn gemarkeerd op de bij dit besluit behorende tekening/kaart.

Geconstateerde werken:

in de Nieuwe Leij:

- geen

in de beschermingszone van de Nieuwe Leij:

(0-5 meter van de insteek)

- een brug over de Nieuwe Leij

in het profiel van vrije ruimte van de Nieuwe Leij:

(0-25 meter van de insteek, onomkeerbare werken)

- geen

Dit besluit treedt in werking op de dag na de verzenddatum van deze brief.

Boxtel,
namens het dagelijks bestuur



J.L.P.M. van de Griend
Procesmanager Toezicht en handhaving

Bezwaar

U kunt op basis van artikel 7:1 van de Algemene wet bestuursrecht bezwaar maken tegen dit besluit.

Hoe maakt u bezwaar?

U dient een bezwaarschrift in bij ons dagelijks bestuur. Dit doet u binnen zes weken na de datum waarop wij deze beschikking hebben verzonden.

In uw bezwaarschrift staat in ieder geval:

- uw naam en adres;
- de dagtekening;
- een omschrijving van de beschikking waartegen u bezwaar maakt;
- de gronden van het bezwaar.

Vergeet niet uw handtekening onder het bezwaar te zetten.

U stuurt uw bezwaar naar:

het dagelijks bestuur van Waterschap De Dommel
secretariaat van de commissie bezwaarschriften
Postbus 10001
5280 DA Boxtel

Voorlopige voorziening

Als u een bezwaarschrift ingediend hebt en een spoedeisend belang hebt, kunt u een verzoek indienen voor een voorlopige voorziening. Dit kunt u doen op basis van artikel 8:81 Algemene wet bestuursrecht.

Hoe vraagt u een voorlopige voorziening aan?

U stuurt uw verzoek naar:

Voorzieningenrechter van de rechtbank
sector bestuursrecht
Postbus 90125
5200 MA 's-Hertogenbosch

In het verzoekschrift staat in ieder geval:

- uw naam en adres;
- de dagtekening;
- een omschrijving van de beschikking waarvan u een voorlopige voorziening aanvraagt;
- de gronden van het verzoek.

Vergeet niet het verzoekschrift te ondertekenen en een kopie van het bezwaarschrift mee te sturen met uw verzoek.







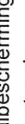
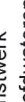
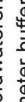
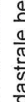

Als u een verzoekschrift indient, betaalt u hiervoor griffierechten.

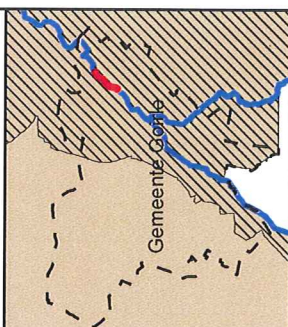
Uitvoering

Als u een bezwaar of een verzoek om een voorlopige voorziening indient, dan schorst dat dit besluit niet.

Overzichtskarta Leystroom

Legenda

-  Boom
-  Struiken
-  Muur
-  Haag/heg
-  Hek
-  Raster
-  Walbescherming
-  Kunstwerk
-  Hoofdwatere
-  5 meter buffer vanuit insteek
-  Kadastrale begrenzing



Auteur: Vakgroep GIV: U. Haniff
 Datum: 10-11-2015
 Kaartnummer: W1510-0028
 Schaal: 1:360

