

Dit document is een bijlage bij het toestemmingsbesluit als bedoeld in artikel 19km, eerste lid, van de Nb-wet 1998.



Bijlage bij besluit, Vergunningaanvraag

- ▶ Kenmerken
- ▶ Emissie
- ▶ Depositie natuurgebieden
- ▶ Depositie habitattypen

Verdere toelichting over deze PDF kunt u vinden in een bijbehorende leeswijzer. Deze leeswijzer en overige documentatie is te raadplegen via: www.aerius.nl.

AERIUS REGISTER

Contact

Rechtspersoon	Inrichtingslocatie
A. HArdeMan	Westenengerdijk 30, 6732GR HArskamp

Activiteit

Omschrijving	AERIUS kenmerk	Bevoegd gezag
Westenengerdijk 30	zESfxthoxr	Provincie Gelderland

Datum berekening	Rekenjaar
12 januari 2016, 08:59	2015

Sector	Deelsector
Landbouw	Stalemissies

Totale emissie

	Situatie 1	Situatie 2	Verschil
NOx	-	-	-
NH ₃	600,00 kg/j	1.800,00 kg/j	1.200,00 kg/j

Depositie

Hectare met
hoogste project-
verschil (mol/ha/j)

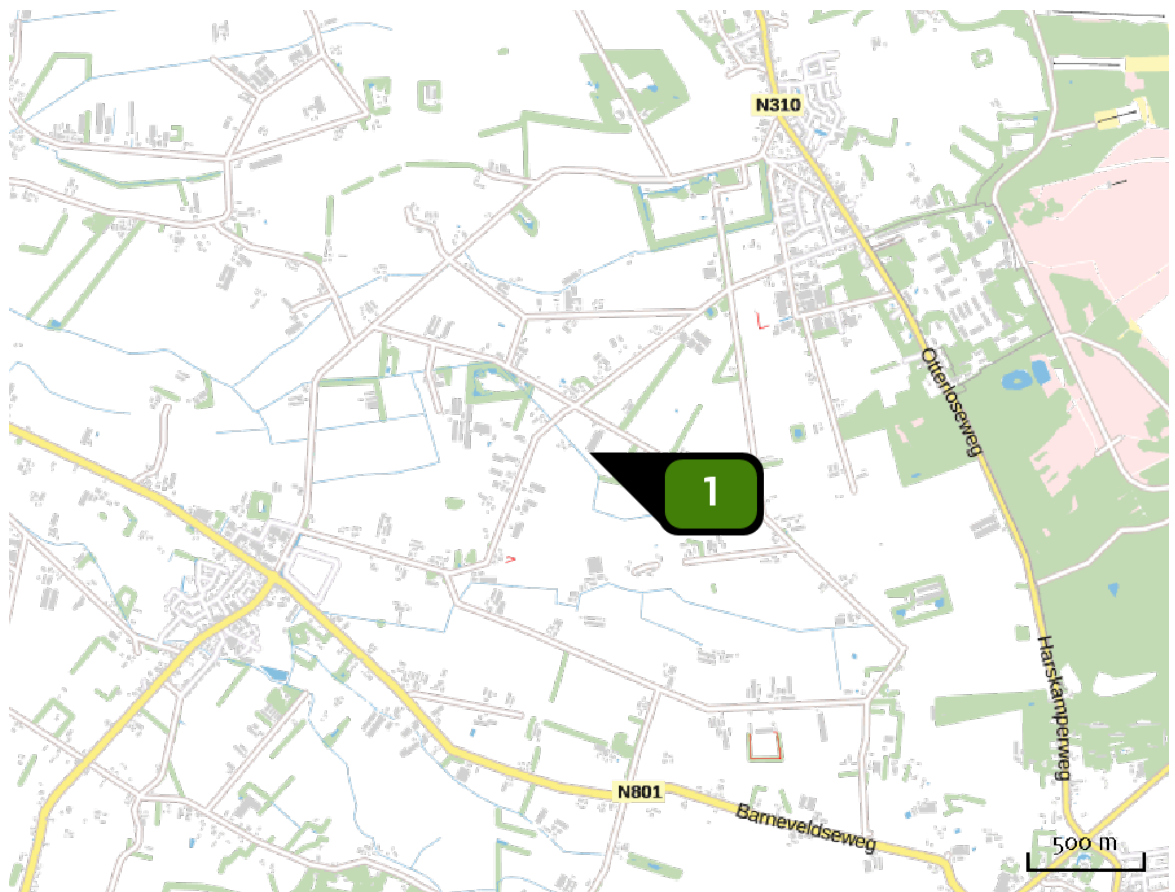
Natuurgebied	Provincie
Veluwe	Gelderland

Situatie 1	Situatie 2	Verschil
1,52	4,56	+ 3,04

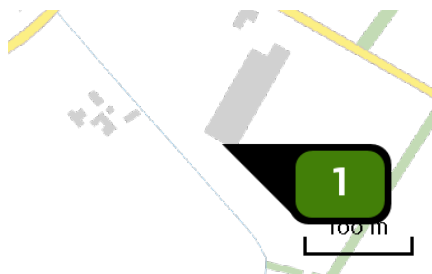
Toelichting

aanvraag natuurbeschermingsvergunning


Locatie
Situatie 1



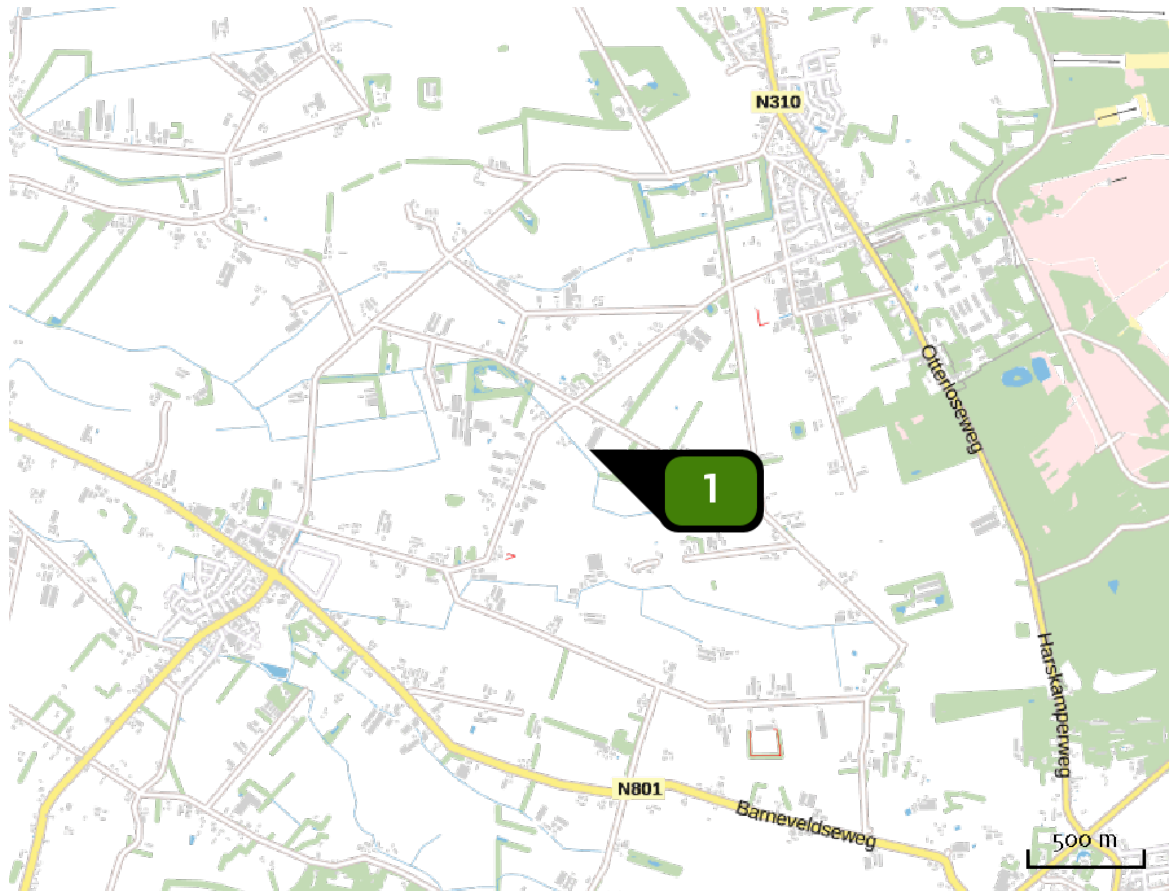
Emissie
(per bron)
Situatie 1



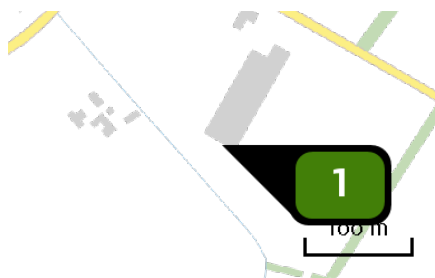
Naam **Bron 1**
 Locatie (X,Y) **179087, 459006**
 Uitstoothoogte **5,0 m**
 Warmteinhoud **0,0 MW**
 NH₃ **600,00 kg/j**

Dier	RAV code	Omschrijving	Aantal dieren	Stof	Emissiefactor (kg/dier/j)	Emissie
	E 2.11.3	volièrehuisvesting; 30-35% van de leefruimte roosters met daaronder een mestband met 0,7 m ³ per dier per uur mestbeluchting. Mestbanden minimaal eenmaal per week afdraaien. Roosters minimaal in twee etages. (Kippen; legkippen en (groot-)ouderdieren van legrassen) (BWL 2005.04.V1)	24.000	NH ₃	0,025	600,00 kg/j

Locatie
Situatie 2



Emissie
(per bron)
Situatie 2



Naam **Bron 1**
 Locatie (X,Y) **179087, 459006**
 Uitstoothoogte **5,0 m**
 Warmteinhoud **0,0 MW**
 NH3 **1.800,00 kg/j**

Dier	RAV code	Omschrijving	Aantal dieren	Stof	Emissiefactor (kg/dier/j)	Emissie
	E 2.11.3	volièrehuisvesting; 30-35% van de leefruimte roosters met daaronder een mestband met 0,7 m ³ per dier per uur mestbeluchting. Mestbanden minimaal eenmaal per week afdraaien. Roosters minimaal in twee etages. (Kippen; legkippen en (groot-)ouderdieren van legrassen) (BWL 2005.04.V1)	24.000	NH ₃	0,025	600,00 kg/j
	E 6.8.b	Afgesloten mestopslagloods; geldt voor huisvestingssystemen onder E 2.5, E 2.11, E 2.12, E 4.1 t/m E 4.3 en E 4.8 (Kippen; additionele technieken voor mestbewerking en mestopslag) (Overig)	24.000	NH ₃	0,050	1.800,00 kg/j

Depositie
PAS-
gebieden
(rekenjaar 2015)

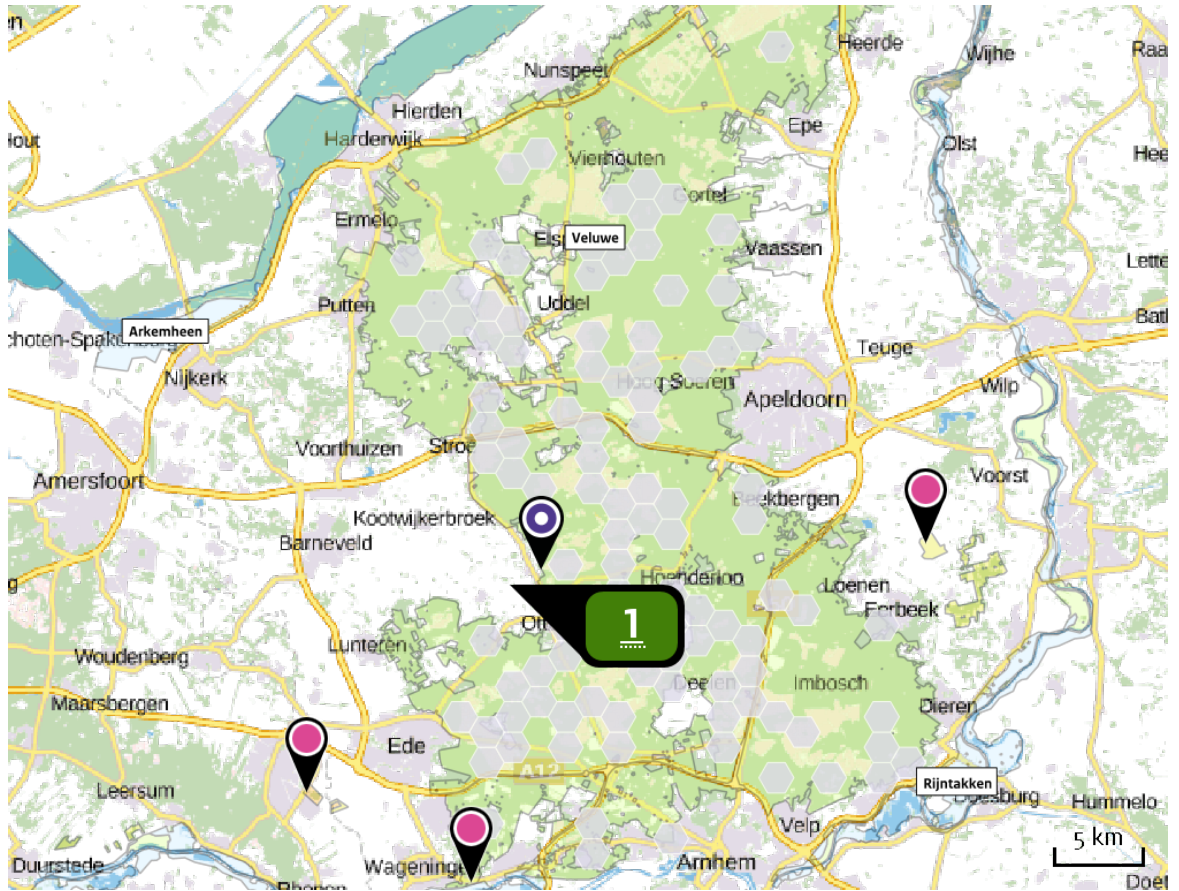
Natuurgebied	Beschermingsregime	Hoogste achtergronddepositie (mol/ha/j)	Hoogste projectbijdrage (mol/ha/j)	Overschrijding KDW
Veluwe	Habitatrichtlijn, Vogelrichtlijn, Beschermd natuurgebied	7.296,94	4,56	●
Landgoederen Brummen	Habitatrichtlijn	2.594,64	0,07	●
Rijntakken	Habitatrichtlijn, Vogelrichtlijn, Beschermd natuurgebied	2.553,08	0,06	●
Binnenveld	Habitatrichtlijn, Beschermd natuurgebied	1.957,86	0,06	●

Geen overschrijding

Wel overschrijding*

* Deze uitkomst wordt niet meegenomen in de toetsing aan de Nb-wet. Bij de toetsing aan de NB-wet gaat het om de relevante hexagonen waarvoor ontwikkelingsruimte is gereserveerd.

Deposities
natuur-
gebieden



-  Hoogste projectverschil (Veluwe)
-  Hoogste projectverschil per natuurgebied

-  Habitatrictlijn
-  Vogelrichtlijn
-  Beschermd natuurgebied
-  Habitatrictlijn, Vogelrichtlijn
-  Habitatrictlijn, Beschermd natuurgebied
-  Vogelrichtlijn, Beschermd natuurgebied
-  Habitatrictlijn, Vogelrichtlijn, Beschermd natuurgebied

Depositie PAS-gebieden

Natuurgebied	Hectare met hoogste projectverschil (mol/ha/j)			Hoogste depositie Situatie 2 (mol/ha/j)	Overschrijding KDW	Ontwikkelingsruimte beschikbaar
	Situatie 1	Situatie 2	Verschil			
Veluwe	1,52	4,56	+ 3,04	4,56	●	✓
Landgoederen Brummen	0,02	0,07	+ 0,04	0,07	●	✓
Rijntakken	0,02	0,06	+ 0,04	0,06	●	✓
Binnenveld	0,02	0,06	+ 0,04	0,06	●	✓

- Geen overschrijding
- Wel overschrijding*
- Ontwikkelingsruimte beschikbaar**
- Geen ontwikkelingsruimte beschikbaar

* Deze uitkomst wordt niet meegenomen in de toetsing aan de Nb-wet. Bij de toetsing aan de NB-wet gaat het om de relevante hexagonen waarvoor ontwikkelingsruimte is gereserveerd.

** Bij beoordeling van een vergunningaanvraag in het kader van de Nb-wet is vastgesteld of er voldoende ontwikkelingsruimte beschikbaar is en of dat significante verslechtering uitgesloten kan worden.

Depositie per
habitatype **Veluwe**



Habitatype	Hectare met hoogste projectverschil (mol/ha/j)			Overschrijding KDW	Ontwikkelingsruimte beschikbaar
	Situatie 1	Situatie 2	Verschil		
H4030 Droge heiden	1,52	4,56	+ 3,04	●	✓
H6230vka Heischrale graslanden, vochtig kalkarm	1,08	3,24	+ 2,16	●	✓
H2310 Stuifzandheiden met struikhei	1,07	3,21	+ 2,14	●	✓
ZGH9190 Oude eikenbossen	1,00	3,02	+ 2,02	●	✓
H9190 Oude eikenbossen	0,92	2,76	+ 1,84	●	✓
H2330 Zandverstuivingen	0,77	2,30	+ 1,54	●	✓
H9120 Beuken-eikenbossen met hulst	0,74	2,24	+ 1,50	●	✓
H5130 Jeneverbesstruwelen	0,53	1,60	+ 1,07	●	✓
H3160 Zure vennen	0,35	1,04	+ 0,69	●	✓
H4010A Vochtige heiden (hogere zandgronden)	0,21	0,64	+ 0,43	●	✓
ZGH2310 Stuifzandheiden met struikhei	0,16	0,47	+ 0,31	●	✓
H2320 Binnenlandse kraaiheibegroeiingen	0,14	0,42	+ 0,28	●	✓
H7150 Pioniervegetaties met snavelbiezen	0,13	0,38	+ 0,25	●	✓
H7110B Actieve hoogvenen (heideveentjes)	0,12	0,36	+ 0,24	●	✓
H91E0C Vochtige alluviale bossen (beekbegeleidende bossen)	0,08	0,24	+ 0,16	●	✓
ZGH4030 Droge heiden	0,08	0,24	+ 0,16	●	✓

Habitattype	Hectare met hoogste projectverschil (mol/ha/j)			Overschrijding KDW	Ontwikkelingsruimte beschikbaar
	Situatie 1	Situatie 2	Verschil		
H3130 Zwakgebufferde vennen	0,06	0,18	+ 0,12	●	✓
ZGH9120 Beuken-eikenbossen met hulst	0,06	0,18	+ 0,12	●	✓
ZGH4010A Vochtige heiden (hogere zandgronden)	0,03	0,09	+ 0,06	●	✓
H7230 Kalkmoerassen	0,03	0,08	+ >0,05	●	✓



Landgoederen Brummen

Habitattype	Hectare met hoogste projectverschil (mol/ha/j)			Overschrijding KDW	Ontwikkelingsruimte beschikbaar
	Situatie 1	Situatie 2	Verschil		
H6410 Blauwgraslanden	0,02	0,07	+ 0,04	●	✓
H7150 Pioniervegetaties met snavelbiezen	0,02	0,06	+ 0,04	●	✓
H3130 Zwakgebufferde vennen	0,02	0,06	+ 0,04	●	✓
H91EoC Vochtige alluviale bossen (beekbegeleidende bossen)	0,02	0,06	+ 0,04	●	✓
H9120 Beuken-eikenbossen met hulst	0,02	0,06	+ 0,04	●	✓
H6230vka Heischrale graslanden, vochtig kalkarm	0,02	0,06	+ 0,04	●	✓
H4010A Vochtige heiden (hogere zandgronden)	0,02	>0,05	+ 0,03	●	✓

Rijntakken

Habitattype	Hectare met hoogste projectverschil (mol/ha/j)			Overschrijding KDW	Ontwikkelingsruimte beschikbaar
	Situatie 1	Situatie 2	Verschil		
Hg1Fo Droge hardhoutoobossen	0,02	>0,05	+ 0,04		

Binnenveld

Habitattype	Hectare met hoogste projectverschil (mol/ha/j)			Overschrijding KDW	Ontwikkelingsruimte beschikbaar
	Situatie 1	Situatie 2	Verschil		
H714oA Overgangs- en trilvenen (trilvenen)	0,02	0,06	+ 0,04		

- Geen overschrijding
- Wel overschrijding*
- Ontwikkelingsruimte beschikbaar**
- Geen ontwikkelingsruimte beschikbaar

* Deze uitkomst wordt niet meegenomen in de toetsing aan de Nb-wet. Bij de toetsing aan de NB-wet gaat het om de relevante hexagonen waarvoor ontwikkelingsruimte is gereserveerd.

** Bij beoordeling van een vergunningaanvraag in het kader van de Nb-wet is vastgesteld of er voldoende ontwikkelingsruimte beschikbaar is en of dat significante verslechtering uitgesloten kan worden.

Disclaimer

De initiatiefnemer is zelf verantwoordelijk voor de kwaliteit van de projectinvoer en de aanvraag wordt getoetst door het bevoegd gezag. De eigenaar van AERIUS aanvaardt geen aansprakelijkheid voor de inhoud van de door de gebruiker aangeboden informatie. AERIUS is een geregistreerd handelsmerk in de Benelux. Alle rechten die niet expliciet worden verleend, zijn voorbehouden.

Rekenbasis

Deze berekening is tot stand gekomen op basis van:

AERIUS versie 2015_20151211_3dec74e7e2

Database versie 2015_20151211_3dec74e7e2

Voor meer informatie over de gebruikte methodiek en data zie:

<https://www.aerius.nl/nl/factsheets/uitleg>