



## Ontwerpen diverse partiële peilbesluiten

(gemeenten Westland, Pijnacker-Nootdorp, Delft, Midden Delfland)

### 1. Probleemstelling - context

Een aantal peilbesluiten is niet meer volledig actueel. Vanwege knelpunten t.a.v. het vastgestelde peil moeten de volgende peilbesluiten partiëel worden herzien:

- Peilbesluit Hooge Abtwoudschepolder uit 2011 voor peilgebied II
- Peilbesluit Lage Abtwoudschepolder uit 2011 voor peilgebied V
- Peilbesluit Zuidpolder van Delfgauw uit 2011 voor peilgebied II
- Peilbesluit Nieuwe of Drooggemaakte polder uit 2011 voor de peilgebieden III, V en VIII
- Peilbesluit Oude Polder van Pijnacker uit 2011 voor peilgebied IV
- Peilbesluit Groeneveldse polder uit 2009 voor peilgebied XII
- Peilbesluit Hoefpolder uit 2007 voor peilgebieden IV en V
- Peilbesluit Olieblok uit 2006 voor peilgebied VI
- Peilbesluit Oude en Nieuwe Broekpolder uit 2006 voor peilgebieden II, III, XVI en XXX

### 2. Beoogd effect

Om te komen tot actuele peilbesluiten dienen eerst de ontwerp partiële peilbesluiten te worden vastgesteld met in onderstaande tabel en op bijgevoegde kaarten weergegeven peilen.

<b>Polder</b>	<b>Peilgebied code</b>	<b>Ontwerppeil (m t.o.v. NAP)</b>
Hooge Abtwoudschepolder	II	Vast peil -1,09
Lage Abtwoudschepolder	V	Vast peil -1,33
Zuidpolder van Delfgauw	II	Vast peil -2,60
Nieuwe of Drooggemaakte polder	III	Flexibel peilbeheer met ondergrens -5,40 en bovengrens -5,25
	V	Flexibel peilbeheer met ondergrens -4,80 en bovengrens -4,50
	VI	Vast peil -4,60
	VIII	Zomerpeil -3,30 Winterpeil -3,35
Oude Polder van Pijnacker	IV	Vast peil -2,75
Groeneveldse polder	XII	Vast peil -1,92
Hoefpolder	IV	Vast peil -1,07
Olieblok	VI	Vast peil -0,32

<b>Polder</b>	<b>Peilgebied code</b>	<b>Ontwerppeil (m t.o.v. NAP)</b>
Oude en Nieuwe Broekpolder	II	Vast peil -0,93
	XVI	Vast peil -0,25
	XXX	Vast peil -3,72
	XXXVII	Vast peil -0,35

### **3. Kernboodschap**

De peilbesluiten van onderstaande peilgebieden blijken niet meer actueel omdat er knelpunten zijn t.a.v. het vastgestelde peil:

- Hooge Abtswoudschepolder peilgebied II
- Lage Abtswoudschepolder peilgebied V
- Zuidpolder van Delfgauw peilgebied II
- Nieuwe of Drooggemaakte polder peilgebieden III, V en VIII
- Oude Polder van Pijnacker peilgebied IV
- Groeneveldse polder peilgebied XII
- Hoefpolder peilgebied IV
- Olieblok peilgebied VI
- Oude en Nieuwe Broekpolder peilgebieden II, XVI en XXX

De peilbesluiten van deze peilgebieden moeten daarom partieel worden herzien. Om te komen tot actuele peilbesluiten zullen de in onderstaande tabel weergegeven partiële peilbesluiten worden vastgesteld met in onderstaande tabel en op bijgevoegde kaarten weergegeven peilen.

<b>Polder</b>	<b>Peilgebied code</b>	<b>Ontwerppeil (m t.o.v. NAP)</b>
Hooge Abtswoudschepolder	II	Vast peil -1,09
Lage Abtswoudschepolder	V	Vast peil -1,33
Zuidpolder van Delfgauw	II	Vast peil -2,60
Nieuwe of Drooggemaakte polder	III	Flexibel peilbeheer met ondergrens -5,40 en bovengrens -5,25
	V	Flexibel peilbeheer met ondergrens -4,80 en bovengrens -4,50
	VI	Vast peil -4,60
	VIII	Zomerpeil -3,30 Winterpeil -3,35
Oude Polder van Pijnacker	IV	Vast peil -2,75
Groeneveldse polder	XII	Vast peil -1,92
Hoefpolder	IV	Vast peil -1,07
Olieblok	VI	Vast peil -0,32
Oude en Nieuwe Broekpolder	II	Vast peil -0,93
	XVI	Vast peil -0,25

<b>Polder</b>	<b>Peilgebied code</b>	<b>Ontwerppeil (m t.o.v. NAP)</b>
	XXX	Vast peil -3,72
	XXXVII	Vast peil -0,35

#### **4. Historie - eerdere besluitvorming**

In onderstaande opsomming worden de thans vigerende peilbesluiten genoemd met de data van vaststelling door de VV.

- Peilbesluit Hooge Abtwoudschepolder vastgesteld op 15 december 2011
- Peilbesluit Lage Abtwoudschepolder vastgesteld op 15 december 2011
- Peilbesluit Zuidpolder van Delfgauw vastgesteld op 15 september 2011
- Peilbesluit Nieuwe of Drooggemaakte polder vastgesteld op 15 september 2011
- Peilbesluit Oude Polder van Pijnacker vastgesteld op 15 september 2011
- Peilbesluit Groeneveldse polder vastgesteld op 19 november 2009
- Peilbesluit Hoefpolder vastgesteld op 22 november 2007
- Peilbesluit Olieblok vastgesteld op 23 november 2006
- Peilbesluit Oude en Nieuwe Broekpolder vastgesteld op 23 november 2006

#### **5. Regelgeving en Beleid**

- Waterwet (Artikel 5.2)
- Waterverordening Zuid-Holland (artikelen 4.2, 4.3 en 4.4)
- Beleidskader Peilbeheer Provincie Zuid Holland
- Beleidsnota Peilbesluiten van Delfland
- Inspraakverordening Delfland

#### **6. Financiën**

Als het peilbesluit door de VV wordt vastgesteld conform dit ontwerp-peilbesluit dan moeten er voor het instellen van de peilen maatregelen worden genomen die ten laste komen van de exploitatie. Hierover wordt de VV ingelicht.

#### **7. Duurzaamheid**

Uitgangspunt bij het opstellen van peilbesluiten is duurzaam waterbeheer. Daarnaast past de Beleidsnota Peilbesluiten binnen duurzaam waterbeheer. In alle gevallen wordt aan de uitgangspunten voldaan. Bij de uitvoering van de maatregelen wordt uitgegaan van een Programma van Eisen waarin duurzaamheid is opgenomen.

#### **8. Organisatorische en personele consequenties**

De toegenomen personele inzet is voorzien in de begroting.

#### **9. OR/GO**

N.v.t.

## 10. Risico- en beheersmaatregelen

Geen

## 11. Communicatie (in- en extern)

Bij de voorbereiding van het peilbesluit zijn alle gemeenten en alle eigenaren van een perceel in de betreffende peilgebieden betrokken. Er zijn circa 120 brieven met een concept-toelichting verstuurd naar belanghebbende eigenaren. N.a.v. de reactie op deze brieven is aan 4 eigenaren een bezoek gebracht. Bij twee recreatieve peilgebieden (Nieuwe of Drooggemaakte polder peilgebieden III en V) is overleg geweest met de terreinbeheerder Staatsbosbeheer over knelpunten en oplossingen.

## 12. Bekendmaking en vervolprocedure

Het verdere verloop van de procedure is opgenomen in onderstaande tabel:

Fase	Planning
<i>Terinzagelegging ontwerp-peilbesluit</i> Na vaststelling van het ontwerp-peilbesluit door D&H wordt dit ter inzage gelegd. D&H stuurt tevens de ontwerp-peilbesluiten naar Gedeputeerde Staten op grond van het reglement van bestuur (art. 20 onder b).	3 maart 2016 tot en met 14 april 2016
<i>D&amp;H</i> voorbereiden besluit VV	9 mei 2016
<i>VV</i> vaststellen partiële peilbesluiten, eventueel een nota van beantwoording, gedeeltelijk intrekken oude peilbesluit	7 juli 2016
<i>Peilbesluit</i> Na vaststelling wordt het peilbesluit bekend gemaakt. Het peilbesluit treedt in werking op de achtste dag na bekendmaking tenzij in het peilbesluit een andere datum is vastgesteld. Tot 6 weken na bekendmaking kunnen beroepschriften worden ingediend bij de rechtbank.	12 juli 2016 tot en met 23 augustus 2016

## 13. Bevoegd orgaan

D&H stelt op grond van artikel 84 van de Waterschapswet het ontwerp-peilbesluit vast.

## 14. Toelichting

### *Partiële herziening peilbesluiten*

Normaal worden peilbesluiten opgesteld per polder. Vanaf 2015 is het niet meer verplicht om peilbesluiten om de 10 jaar te herzien. Delfland heeft daarom de planning van de herziening van peilbesluiten aangepast. Voor een aantal peilgebieden, dat geen actueel peil meer heeft, zou de herziening van het peilbesluit te lang duren. Deze peilgebieden worden daarom partieel herzien.

### *Communicatie*

Bij de voorbereiding is er bij twee peilbesluiten in een vroeg stadium contact geweest met terreinbeheerder om knelpunten en oplossingen te bespreken. Voor de overige gevallen zijn conceptrapporten verstuurd naar 120 adressen en naar 4 gemeente voor een reactie. De

bewoners in de bebouwde kommen van Kwintsheul en Den Hoorn hebben geen rapportage ontvangen, de watergangen zijn daar in eigendom van de gemeente. Naar aanleiding van de mailing van de conceptrapporten zijn diverse telefoongesprekken gevoerd en 4 gebiedsbezoeken gebracht. Het peilvoorstel van de Nieuwe Broekpolder peilgebied II is aangepast, de overige peilvoorstellen zijn ongewijzigd.

#### *Beschrijving ontwerpen van de partiële peilbesluiten*

Hieronder is per peilgebied een korte beschrijving gemaakt van het gebied, knelpunt, voorstel en het contact met belanghebbenden. De ligging van de peilgebieden is weergegeven op de kaarten in de bijlagen 2 t/m 14. De uitgebreide beschrijving en onderbouwing van de peilkeuze is opgenomen in de toelichtingen op het peilbesluit (zie bijlage 15 t/m 27). Als het peilbesluit later door de VV wordt vastgesteld conform dit ontwerp-peilbesluit dan moeten er voor het instellen van de peilen 7 maatregelen worden genomen die ten laste komen van de exploitatie. De kosten worden geraamd op €60.000,-.

#### *1. Peilgebied II in de Hooge Abtwoudschepolder*

Gebied: watergang rond Oude Veiling in Den Hoorn

Knelpunt: Na metingen blijkt het waterpeil in de praktijk hoger te zijn dan eerder werd aangenomen. Als het peil volgens het peilbesluit wordt ingesteld, staat de beschoeiing te hoog. De waterhuiskundige inrichting is echter afgestemd op het huidige praktijkpeil.

Voorstel: Door het huidige praktijkpeil vast te stellen zijn er geen negatieve gevolgen voor het gebied.

Contact met belanghebbenden: een brief en concept-toelichting is verstuurd naar de gemeente. Er is geen reactie ontvangen.

Lees hierover meer in bijlage 1 en 14.

#### *2. Peilgebied V in de Lage Abtswoudschepolder*

Gebied: watergang rond Kruithuis aan Schiekade in Delft

Knelpunt: Na metingen blijkt dat het peil in de praktijk hoger is dan eerder werd aangenomen. Het instellen van het peil volgens het peilbesluit geeft risico op schade aan de oude monumentale bebouwing.

Voorstel: Door het praktijkpeil aan te houden en vast te stellen ontstaat er geen schade aan de oude bebouwing.

Contact met belanghebbenden: Er is brief en een concept-toelichting verstuurd naar de eigenaar. Er is geen reactie ontvangen.

Lees hierover meer in bijlage 2 en 15.

#### *3. Peilgebied II in de Zuidpolder van Delfgauw*

Gebied: watergang van Rotterdamseweg te Delft tot aan Ackerdijkseweg, ten zuiden van Delft

Knelpunt: Het peil is te laag om water aan te voeren op andere plekken in de polder.

Voorstel: Door het peil 10 cm te verhogen en een aantal kunstwerken aan te passen, stroomt het water beter naar de lagere delen van het gebied en verbetert de aanvoer van .

Contact met belanghebbenden: Er zijn brieven en concept-toelichtingen verstuurd naar de bewoners. N.a.v. een reactie is het peil in een naastgelegen sloot nagemeten en op de peilenkaart gecorrigeerd.

Lees hierover meer in bijlage 3 en 16.

#### *4. Peilgebied III in de Nieuwe of Drooggemaakte polder*

Gebied: recreatiegebied de Balij tussen Pijnacker en Zoetermeer

Knelpunt: In het peilbesluit van 2011 is een flexibel peil vastgelegd. Een flexibel peil houdt in dat het peil tussen een boven- en ondergrens beweegt door neerslag en verdamping. Bij de ondergrens wordt water aangevoerd, bij de bovengrens water afgevoerd. In de praktijk blijkt de marge tussen boven- en ondergrens te groot:

- Bij de bovengrens wordt het gebied te nat doordat enkele lage percelen langs een voetpad onder water lopen. Bij nat weer wordt het nog natter omdat het water vertraagd wordt afgevoerd.

- Bij de ondergrens kan het peilgebied niet op peil blijven omdat de duikers geen of te weinig water meer kunnen doorlaten (de duikers liggen te hoog). Hierdoor kunnen sloten droog

komen te staan. Als sloten droog staan, kan het vee door de sloten gaan lopen of vast komen te zitten.

Voorstel: Door de marge van het flexibel peil te verkleinen komt het water minder hoog en minder laag. Hierdoor worden de knelpunten opgelost en blijft er voldoende fluctuatie over voor de natuur.

Contact met belanghebbenden: Voor peilgebied III en V van de Nieuwe of Drooggemaakte polder is er overleg gevoerd met de terreinbeheerder Staatbosbeheer. Hierbij zijn de knelpunten en oplossingen besproken.

Lees hierover meer in bijlage 4 en 17.

#### *5. Peilgebied V in de Nieuwe of Drooggemaakte polder*

Gebied: recreatie- en natuurgebied de Scheg tussen Pijnacker en Zoetermeer

Knelpunt: Bij de ondergrens van het flexibele peil wordt de waterdiepte te gering waardoor er risico is op botulisme en vissterfte. Bij de bovengrens van het flexibele peil wordt het gebied te nat.

Voorstel: Door de marge van het flexibel peil te verkleinen komt het water minder hoog en minder laag. Hierdoor worden de knelpunten opgelost en blijft er voldoende fluctuatie over voor de natuur.

Contact met belanghebbenden: Voor peilgebied III en V van de Nieuwe of Drooggemaakte polder is er overleg gevoerd met de terreinbeheerder Staatbosbeheer.

Lees hierover meer in bijlage 4 en 17.

#### *6. Peilgebied VI in de Nieuwe of Drooggemaakte polder*

Gebied: watergang langs de Nieuwkoopseweg in Pijnacker

Knelpunt: Het gebied heeft een hoger peil dan is vastgelegd in het peilbesluit. Bij het peil van peilgebied II, waar dit gebied deel van uit maakt, zou de watergang droogvallen.

Voorstel: Door het huidige peil aan te houden en als nieuw peilgebied vast te stellen treedt er geen schade op. Voor een goed peilbeheer wordt een stuw geplaatst.

Contact met belanghebbenden: de bewoners langs deze watergang hebben een brief en een concept-toelichting gekregen. Hierover zijn geen reacties ontvangen.

Lees hierover meer in bijlage 5 en 18.

#### *7. Peilgebied VIII in de Nieuwe of Drooggemaakte polder*

Gebied: watergang langs Noordweg in Pijnacker

Knelpunt: Het gebied heeft een hoger peil dan is vastgelegd in het peilbesluit. Als het peil volgens het peilbesluit zou worden ingesteld, is de waterdiepte te klein. Dat kan leiden tot een slechte doorstroming en een slechte waterkwaliteit. Het verdiepen van de watergang is in deze watergangen moeilijk omdat het snel weer dichtloopt. Er zouden dan dure maatregelen genomen moeten worden.

Voorstel: Door een hoger peil aan te houden is de waterdiepte voldoende en worden dure maatregelen voorkomen. Bovendien zijn er geen negatieve gevolgen voor de overige functies.

Contact met belanghebbenden: de bewoners langs deze watergang hebben een brief en een concept-toelichting gekregen. Hierover zijn geen reacties ontvangen.

Lees hierover meer in bijlage 6 en 19

#### *8. Peilgebied IV in de Oude Polder van Pijnacker*

Gebied: watergang langs de Nieuwkoopseweg in Pijnacker

Knelpunt: Deze watergang heeft een 5 cm lager peil dan is vastgesteld in het peilbesluit. Dit peil is er al geruime tijd omdat een aantal woningen aan de zuidkant van het peilgebied zeer laag liggen. Het instellen van het peil volgens peilbesluit zou tot wateroverlast leiden.

Voorstel: Door het huidige peil vast te leggen in het nieuwe peilbesluit wordt schade voorkomen. Voor een goede peilbeheersing wordt een stuw geplaatst.

Contact met belanghebbenden: de bewoners langs deze watergang hebben een brief en een concept-toelichting gekregen. Eén bewoner heeft gereageerd. Deze bewoner is bezorgd dat als het waterpeil verder zakt, er schade ontstaat aan zijn oude woning. Hierop is er een gesprek geweest. Na uitleg van het voorstel is verdere actie niet nodig.

Lees hierover meer in bijlage 7 en 20.

### *9. Peilgebied XII in de Groeneveldse polder*

Gebied: watergang langs Woudtzicht in buitengebied van de Lier

Knelpunt: Na een meting blijkt de peilschaal niet op de juiste hoogte te staan zodat het waterpeil niet meer klopt. In de praktijk wordt nu een 10 cm hoger peil gehandhaafd dan is vastgesteld in het vorige peilbesluit. Als het peil volgens het peilbesluit zou worden ingesteld, kan er schade aan bebouwing, infrastructuur en beschoeiing ontstaan.

Voorstel: Door het praktijkpeil vast te leggen in het peilbesluit kan er geen schade optreden.

Contact met belanghebbenden: Er zijn brieven en concept-toelichtingen verstuurd naar de bewoners. Naar aanleiding daarvan is er één telefoongesprek geweest. Na uitleg van het voorstel is verdere actie niet nodig.

Lees hierover meer in bijlage 8 en 21.

### *10. Peilgebied IV en V in de Hoefpolder*

Gebied: gebied rond Laan van Binnendijk en Laan van Poot ten zuiden van de Lier

Knelpunt: De praktijkpeilen van peilgebied IV en V wijken af van de peilen die zijn vastgelegd in het peilbesluit. De twee peilgebieden staan in open verbinding met elkaar. Achteraf blijkt dat de gegevens, waarop het vorige peilbesluit is gebaseerd, onvolledig te zijn. Bij het instellen van de peilen die in het vorige peilbesluit zijn opgenomen, ontstaat het risico op schade aan bebouwing en beschoeiingen en wordt het gebied te droog wordt.

Voorstel: Door het samenvoegen van de peilgebieden IV en V met een hoger peil kan schade worden voorkomen. Deze nieuwe peilen worden nu al aangehouden. Voor een goed peilbeheer moet een oude stuw verwijderd worden.

Contact met belanghebbenden: Er zijn brieven en concept-toelichtingen verstuurd naar de bewoners. Naar aanleiding daarvan is er één telefonische reactie geweest over de aanvoer van gietwater. Na uitleg van het voorstel is geen verdere actie nodig.

Lees hierover meer in bijlage 9 en 22.

### *11. Peilgebied VI in het Olieblok*

Gebied: gebied rond de Groeneweg ten zuiden van Naaldwijk

Knelpunt: Na een meting blijkt de peilschaal niet op de juiste hoogte te staan zodat het waterpeil te laag staat volgens het peilbesluit. Toen het peil echter volgens het peilbesluit werd ingesteld, leidde dit tot klachten dat het gebied te nat werd. Daarna is het oude peil, dat 10 cm lager is, weer toegepast. Bij dit peil is een watergang echter te ondiep.

Voorstel: Door vastleggen van een 10 cm lager peil wordt het gebied niet te nat. Hiervoor moet een watergang worden verdiept.

Contact met belanghebbenden: Er zijn brieven en concept-toelichtingen gestuurd naar de bewoners. Naar aanleiding daarvan is er één telefonische reactie geweest over de aanvoer van gietwater. Na uitleg van het voorstel is geen verdere actie nodig.

Lees hierover meer in bijlage 10 en 23.

### *12. Peilgebied II en III in de Oude en Nieuwe Broekpolder*

Gebied: gebied aan de Middelbroekweg ten zuiden van Honselersdijk

Knelpunt: De peilgebieden II en III staan in open verbinding met elkaar. Volgens het peilbesluit zouden deze twee gebieden een hoger peil moeten hebben. Bij het instellen van het peilbesluitpeil is er echter in peilgebied II kans op schade van de nabijliggende infrastructuur, omdat het te nat is. In peilgebied III wordt bij het instellen van het peilbesluitpeil het gebied te nat voor glastuinbouw.

Voorstel: Door het samenvoegen van peilgebied II en III is het peil het beste afgestemd op de verschillende functies. Een in onbruik geraakte stuw moet verwijderd worden.

Contact met belanghebbenden: Er zijn brieven en concept-toelichtingen verstuurd naar de bewoners. Naar aanleiding daarvan zijn er 3 reacties geweest. Eén bewoner vindt dat het peil niet te hoog moet zijn vanwege vochtproblemen in een kelder, een ander vindt dat het peil niet te laag mag zijn vanwege de fundering van een huis en weer een andere bewoner vindt dat er voldoende water moet worden doorgevoerd naar een naastgelegen peilgebied. Er zijn 2 gebiedsbezoeken geweest waarbij de situatie met twee belanghebbenden is doorgesproken. Omdat er verschillende belangen zijn, zijn de peilgegevens nader geanalyseerd. Daaruit is gebleken dat het peil binnen het peilgebied enige centimeters verschilt. Door het peilbesluit met 2 cm aan te passen, komt het peil overeen met de huidige praktijk.

Lees hierover meer in bijlage 11 en 24.

### 13. Peilgebied XVI in de Oude en Nieuwe Broekpolder

Gebied: gebied Mariëndijk en Karper in Kwintsheul

Knelpunt: In het peilbesluit is een flexibel peil vastgesteld voor deze woonwijk. Nadat de woonwijk gebouwd was, is geprobeerd dit flexibel peil in te stellen. In droge perioden als het peil laag stond kwamen er echter veel klachten van omwonenden over de waterkwaliteit en droogvallende oevers. Hierop is besloten om met een gemaal continu water aan te voeren zodat er een goede waterkwaliteit is en de oevers niet meer droogvallen.

Voorstel: Door het vaststellen van het huidige vaste peil worden knelpunten voorkomen.

Contact met belanghebbenden: De gemeente heeft hierover een brief en concept-toelichting ontvangen. De gemeente heeft hierover geen opmerkingen gemaakt.

Lees hierover meer in bijlage 12 en 25.

### 14. Peilgebied XXX in de Oude en Nieuwe Broekpolder

Gebied: gebied van de waterberging 'de Hooghe Beer' ten zuiden van Kwintsheul

Knelpunt: Volgens het peilbesluit moet het peil in het noordelijke deel van het peilgebied omlaag. Betonnen drempels voor de duikers onder de Hooghe Beer belemmeren echter het instellen van dat peil. Voor het verwijderen van de drempels moeten kosten worden gemaakt terwijl de huidige situatie niet tot problemen leidt. Het zuidelijke deel staat onder normale weersomstandigheden in open verbinding met peilgebied XXXII. Ook dit geeft geen problemen.

Voorstel: Door het aanpassen van het peil aan de praktijksituatie worden onnodige maatregelen voorkomen.

Contact met belanghebbenden: De bewoners hebben een brief en concept-toelichting ontvangen. Naar aanleiding hiervan zijn er geen reacties geweest.

Lees hierover meer in bijlage 13 en 26.

### 15. Peilgebied XXVII in de Oude en Nieuwe Broekpolder

Gebied: watergang aan de Mariëndijk in Kwintsheul

Knelpunt: Deze watergang heeft een lager peil dan peilgebied XVI. Het water uit deze watergang wordt via een gemaal weer opgepompt naar peilgebied XVI om het water te verversen.

Voorstel: Door het lagere peil kan het water circuleren door peilgebied XVI.

Contact met belanghebbenden: De gemeente heeft een brief en concept-toelichting ontvangen. De gemeente heeft hierover geen opmerkingen gemaakt.

Lees hierover meer in bijlage 12 en 25.

## 15. Bijlagen

Bijlagen met peilenkaart van de ontwerp-partiële peilbesluit:

- **Bijlage 1** Hooge Abtwoudschepolder peilgebied II met tekeningnummer 1503187,
- **Bijlage 2** Lage Abtwoudschepolder peilgebied V met tekeningnummer 1503188,
- **Bijlage 3** Zuidpolder van Delfgauw peilgebied II met tekeningnummer 1504019,
- **Bijlage 4** Nieuwe of Drooggemaakte polder peilgebieden III en V met tekeningnummer 1504082,
- **Bijlage 5** Nieuwe of Drooggemaakte polder peilgebied VI met tekeningnummer 15040110,
- **Bijlage 6** Nieuwe of Drooggemaakte polder peilgebied VIII met tekeningnummer 1503186,
- **Bijlage 7** Oude Polder van Pijnacker peilgebied IV met tekeningnummer 15040111,
- **Bijlage 8** Groeneveldse polder peilgebied XII met tekeningnummer 1503185
- **Bijlage 9** Hoefpolder peilgebieden IV en V met tekeningnummer 1503184,
- **Bijlage 10** Olieblok peilgebied VI met tekeningnummer 1504161,
- **Bijlage 11** Oude en Nieuwe Broekpolder peilgebied II met tekeningnummer 1504011,
- **Bijlage 12** Oude en Nieuwe Broekpolder peilgebieden XVI en XXXVII met tekeningnummer 1506031,
- **Bijlage 13** Oude en Nieuwe Broekpolder peilgebied XXX met tekeningnummer 1504021,



Bijlagen met toelichting op partiële herziening peilbesluit:

- **Bijlage 14** Hooge Abtwoudschepolder peilgebied II
- **Bijlage 15** Lage Abtwoudschepolder peilgebied V
- **Bijlage 16** Zuidpolder van Delfgauw peilgebied II,
- **Bijlage 17** Nieuwe of Drooggemaakte polder peilgebieden III en V
- **Bijlage 18** Nieuwe of Drooggemaakte polder peilgebied VI
- **Bijlage 19** Nieuwe of Drooggemaakte polder peilgebied VIII
- **Bijlage 20** Oude Polder van Pijnacker peilgebied IV
- **Bijlage 21** Groeneveldse polder peilgebied XII
- **Bijlage 22** Hoefpolder peilgebieden IV en V
- **Bijlage 23** Het Olieblok peilgebied VI
- **Bijlage 24** Oude en Nieuwe Broekpolder peilgebieden II en III
- **Bijlage 25** Oude en Nieuwe Broekpolder peilgebied XVI
- **Bijlage 26** Oude en Nieuwe Broekpolder peilgebied XXX

Kenmerk VV: 47552

Vergaderdatum: 7 juli 2016

Beleidsveld: Peilbesluiten

Agendapunt: 

### **De Verenigde Vergadering van Delfland,**

gelezen het voorstel van dijkgraaf en hoogheemraden van 9 mei 2016, kenmerk 47552;

gelezen het **positieve/negatieve** advies van de commissie Waterveiligheid;

overwegende dat:

- a) het vigerende peilbesluit van de Hooge Abtwoudschepolder voor peilgebied II niet meer actueel is en derhalve moet worden herzien;
- b) de bij de instelling van de peilen betrokken belangen zijn onderzocht en afgewogen overeenkomstig de toelichting op het partiële peilbesluit Hooge Abtwoudschepolder voor peilgebied II, die als onderbouwing van dit peilbesluit dient te worden aangemerkt;
- c) het ontwerp partiële peilbesluit volgens de Inspraakverordening Delfland na tijdige voorafgaande bekendmaking volgens de daartoe geldende voorschriften gedurende zes weken van 3 maart 2016 tot en met 14 april 2016 voor de ingezetenen en belanghebbende natuurlijke en rechtspersonen in het beheersgebied van Delfland ter inzage heeft gelegen op het kantoor van het Hoogheemraadschap van Delfland en via elektronische bekendmaking op internet;
- d) tegen het ontwerp-peilbesluit binnen de gestelde termijn **aantal/geen** zienswijzen zijn ingebracht;
- e) de ingekomen zienswijzen **wel/niet** geleid hebben tot aanpassing **van de toelichting maar niet van het peilenvoorstel/ de peilen in peilgebied -code-;**

Gelet op:

- a) het besluit van de Verenigde Vergadering van het Hoogheemraadschap van Delfland van 15 december 2011 voor de vaststelling van de peilen van de Hooge Abtwoudschepolder;
- b) de bepalingen in de Waterschapswet, de Waterwet en de waterverordening Zuid-Holland;

**Besluit:**

- I. ten aanzien van de ingekomen zienswijzen deze te beantwoorden conform bijgevoegde nota van beantwoording zienswijzen;
- II. in te trekken het voornoemde peilbesluit van de Hooge Abtwoudschepolder voor het peilgebied II;
- III. het peil van de waterstand en het daarbij behorende schouwpeil en de plaats van de peilschaal in peilgebied II van de Hooge Abtwoudschepolder als volgt vast te stellen:

<b>Peil-gebied</b>	<b>Gebiedsomschrijving</b>	<b>Peil</b> (m t.o.v. NAP)	<b>Schouwpeil</b> (m t.o.v. NAP)	<b>Plaats van de peilschaal</b>
II	Stedelijk gebied den Hoorn	-1,09	-1,09	bij de stuw aan de straat 'Dwarshaven'

zoals op de bij dit besluit behorende kaart met tekeningnummer 1503187 nader is aangegeven, zulks onder de navolgende bepalingen:

- a) het schouwpeil zal worden aangeduid met 'SP' op de peilschaal op de in de bovenstaande tabel aangegeven plaats;
- b) het partiële peilbesluit Hooge Abtwoudschepolder peilgebied II treedt in werking met ingang van de achtste dag na de openbare bekendmaking van het besluit;

Aldus besloten in de openbare vergadering van 7 juli 2016

De Verenigde Vergadering voornoemd,

de Secretaris,

de Voorzitter,


mr. drs. P.I.M. van den Wijngaart

mr. M.A.P. van Haersma Buma

Kenmerk VV: 47552

Vergaderdatum: 7 juli 2016

Beleidsveld: Peilbesluiten

Agendapunt: 

### **De Verenigde Vergadering van Delfland,**

gelezen het voorstel van dijkgraaf en hoogheemraden van 9 mei 2016, kenmerk 47552;

gelezen het **positieve/negatieve** advies van de commissie Waterveiligheid;

overwegende dat:

- a) het vigerende peilbesluit van de Lage Abtswoudschepolder voor peilgebied V niet meer actueel is en derhalve moet worden herzien;
- b) de bij de instelling van de peilen betrokken belangen zijn onderzocht en afgewogen overeenkomstig de toelichting op het partiële Lage Abtswoudschepolder voor peilgebied V, die als onderbouwing van dit peilbesluit dient te worden aangemerkt;
- c) het ontwerp partiële peilbesluit volgens de Inspraakverordening Delfland na tijdige voorafgaande bekendmaking volgens de daartoe geldende voorschriften gedurende zes weken van 3 maart 2016 tot en met 14 april 2016 voor de ingezetenen en belanghebbende natuurlijke en rechtspersonen in het beheersgebied van Delfland ter inzage heeft gelegen op het kantoor van het Hoogheemraadschap van Delfland en via elektronische bekendmaking op internet;
- d) tegen het ontwerp-peilbesluit binnen de gestelde termijn **aantal/geen** zienswijzen zijn ingebracht;
- e) de ingekomen zienswijzen **wel/niet** geleid hebben tot aanpassing **van de toelichting maar niet van het peilenvoorstel/ de peilen in peilgebied -code-;**

Gelet op:

- a) het besluit van de Verenigde Vergadering van het Hoogheemraadschap van Delfland van 15 december 2011 voor de vaststelling van de peilen van de Lage Abtswoudschepolder;
- b) de bepalingen in de Waterschapswet, de Waterwet en de waterverordening Zuid-Holland;

**Besluit:**

- I. ten aanzien van de ingekomen zienswijzen deze te beantwoorden conform bijgevoegde nota van beantwoording zienswijzen;
- II. in te trekken het voornoemde peilbesluit van de Lage Abtswoudschepolder voor het peilgebied V;
- III. het peil van de waterstand en het daarbij behorende schouwpeil en de plaats van de peilschaal in peilgebied V van de Lage Abtswoudschepolder als volgt vast te stellen:

<b>Peil-gebied</b>	<b>Gebiedsomschrijving</b>	<b>Peil</b> (m t.o.v. NAP)	<b>Schouwpeil</b> (m t.o.v. NAP)	<b>Plaats van de peilschaal</b>
V	watergangen rond het historische gebouw het Kruithuis aan de Schiekade te Delft	-1,33	-1,33	aan de Schiekade

zoals op de bij dit besluit behorende kaart met tekeningnummer 1503188 nader is aangegeven, zulks onder de navolgende bepalingen:

- a) het schouwpeil zal worden aangeduid met 'SP' op de peilschaal op de in de bovenstaande tabel aangegeven plaats;
- b) het partiële peilbesluit Lage Abtswoudschepolder voor peilgebied V treedt in werking met ingang van de achtste dag na de openbare bekendmaking van het besluit;

Aldus besloten in de openbare vergadering van 7 juli 2016

De Verenigde Vergadering voornoemd,

de Secretaris,

de Voorzitter,


mr. drs. P.I.M. van den Wijngaart

mr. M.A.P. van Haersma Buma

Kenmerk VV: 47552

Vergaderdatum: 7 juli 2016

Beleidsveld: Peilbesluiten

Agendapunt: 

### **De Verenigde Vergadering van Delfland,**

gelezen het voorstel van dijkgraaf en hoogheemraden van 9 mei 2016, kenmerk 47552;

gelezen het **positieve/negatieve** advies van de commissie Waterveiligheid;

overwegende dat:

- a) het vigerende peilbesluit van de Zuidpolder van Delfgauw voor peilgebied II niet meer actueel is en derhalve moet worden herzien;
- b) de bij de instelling van de peilen betrokken belangen zijn onderzocht en afgewogen overeenkomstig de toelichting op het partiële peilbesluit Zuidpolder van Delfgauw voor peilgebied II, die als onderbouwing van dit peilbesluit dient te worden aangemerkt;
- c) het ontwerp partiële peilbesluit volgens de Inspraakverordening Delfland na tijdige voorafgaande bekendmaking volgens de daartoe geldende voorschriften gedurende zes weken van 3 maart 2016 tot en met 14 april 2016 voor de ingezetenen en belanghebbende natuurlijke en rechtspersonen in het beheersgebied van Delfland ter inzage heeft gelegen op het kantoor van het Hoogheemraadschap van Delfland en via elektronische bekendmaking op internet;
- d) tegen het ontwerp-peilbesluit binnen de gestelde termijn **aantal/geen** zienswijzen zijn ingebracht;
- e) de ingekomen zienswijzen **wel/niet** geleid hebben tot aanpassing **van de toelichting maar niet van het peilenvoorstel/ de peilen in peilgebied -code-;**

Gelet op:

- a) het besluit van de Verenigde Vergadering van het Hoogheemraadschap van Delfland van 15 september 2011 voor de vaststelling van de peilen van de Zuidpolder van Delfgauw;
- b) de bepalingen in de Waterschapswet, de Waterwet en de waterverordening Zuid-Holland;

**Besluit:**

- I. ten aanzien van de ingekomen zienswijzen deze te beantwoorden conform bijgevoegde nota van beantwoording zienswijzen;
- II. in te trekken het voornoemde peilbesluit van de Zuidpolder van Delfgauw voor het peilgebied II;
- III. het peil van de waterstand en het daarbij behorende schouwpeil en de plaats van de peilschaal in peilgebied II van de Zuidpolder van Delfgauw als volgt vast te stellen:

<b>Peil-gebied</b>	<b>Gebiedsomschrijving</b>	<b>Peil</b> (m t.o.v. NAP)	<b>Schouwpeil</b> (m t.o.v. NAP)	<b>Plaats van de peilschaal</b>
II	watgang van Rotterdamseweg te Delft tot aan Ackerdijkseweg	-2,60	-2,60	bij Rotterdamseweg

zoals op de bij dit besluit behorende kaart met tekeningnummer 1504019 nader is aangegeven, zulks onder de navolgende bepalingen:

- a) het schouwpeil zal worden aangeduid met 'SP' op de peilschaal op de in de bovenstaande tabel aangegeven plaats;
- b) het partiële peilbesluit Zuidpolder van Delfgauw peilgebied II treedt in werking met ingang van de achtste dag na de openbare bekendmaking van het besluit;

Aldus besloten in de openbare vergadering van 7 juli 2016

De Verenigde Vergadering voornoemd,

de Secretaris,

de Voorzitter,


mr. drs. P.I.M. van den Wijngaart

mr. M.A.P. van Haersma Buma

Kenmerk VV: 47552

Vergaderdatum: 7 juli 2016

Beleidsveld: Peilbesluiten

Agendapunt: 

### **De Verenigde Vergadering van Delfland,**

gelezen het voorstel van dijkgraaf en hoogheemraden van 9 mei 2016, kenmerk 47552;

gelezen het **positieve/negatieve** advies van de commissie Waterveiligheid;

overwegende dat:

- a) het vigerende peilbesluit van de Nieuwe of Drooggemaakte polder voor de peilgebieden III, V en VIII niet meer actueel is en derhalve moet worden herzien;
- b) de bij de instelling van de peilen betrokken belangen zijn onderzocht en afgewogen overeenkomstig de toelichting op het partiële peilbesluit Nieuwe of Drooggemaakte polder voor de peilgebieden III en V, de toelichting op het partiële peilbesluit Nieuwe of Drooggemaakte polder VI en de toelichting op het partiële peilbesluit Nieuwe of Drooggemaakte polder VIII, die als onderbouwingen van dit peilbesluit dienen te worden aangemerkt;
- c) het ontwerp partiële peilbesluit volgens de Inspraakverordening Delfland na tijdige voorafgaande bekendmaking volgens de daartoe geldende voorschriften gedurende zes weken van 3 maart 2016 tot en met 14 april 2016 voor de ingezetenen en belanghebbende natuurlijke en rechtspersonen in het beheersgebied van Delfland ter inzage heeft gelegen op het kantoor van het Hoogheemraadschap van Delfland en via elektronische bekendmaking op internet;
- d) tegen het ontwerp-peilbesluit binnen de gestelde termijn **aantal/geen** zienswijzen zijn ingebracht;
- e) de ingekomen zienswijzen **wel/niet** geleid hebben tot aanpassing **van de toelichting maar niet van het peilenvoorstel/ de peilen in peilgebied -code-**;

Gelet op:

- a) het besluit van de Verenigde Vergadering van het Hoogheemraadschap van Delfland van 15 september 2011 voor de vaststelling van de peilen van de Nieuwe of Drooggemaakte polder;
- b) de bepalingen in de Waterschapswet, de Waterwet en de waterverordening Zuid-Holland;



**Besluit:**

- I. ten aanzien van de ingekomen zienswijzen deze te beantwoorden conform bijgevoegde nota van beantwoording zienswijzen;
- II. in te trekken het voornoemde peilbesluit van de Nieuwe of Drooggemaakte polder voor de peilgebieden III, V en VIII;
- III. de peilen van de waterstand en de daarbij behorende schouwpeilen en plaatsen van peilschalen in de peilgebieden III, V, VI en VIII van de Nieuwe of Drooggemaakte polder als volgt vast te stellen:

<b>Peil-gebied</b>	<b>Gebiedsomschrijving</b>	<b>Peil</b> (m t.o.v. NAP)	<b>Schouw-peil</b> (m t.o.v. NAP)	<b>Plaats van de peilschaal</b>
III	recreatiegebied de Balij	flexibel peil met ondergrens -5,40 en bovengrens -5,25	-5,40	bij de stuw aan het fietspad en Rijskade
V	natuurgebied de Scheg	flexibel peil met ondergrens -4,80 en bovengrens -4,50	-4,50	bij de stuw aan het fietspad en Rijskade
VI	watergang langs Nieuwkoopseweg	-4,60	-4,60	aan de Nieuwkoopseweg
VIII	watergang langs Noordweg	zomerpeil -3,30 winterpeil -3,35	-3,35	aan de Noordweg

zoals op de bij dit besluit behorende kaarten met tekeningnummer 1504082 voor peilgebied III en V, tekeningnummer 15040110 voor peilgebied VI en tekeningnummer 1503186 voor peilgebied VIII nader is aangegeven, zulks onder de navolgende bepalingen:

- a) de schouwpeilen zullen worden aangeduid met 'SP' op de peilschalen op de in de bovenstaande tabel aangegeven plaats;
- b) flexibel peilbeheer in de peilgebieden III en V betekent dat het peil mag variëren tussen de aangegeven onder- en bovengrens, waarbij de variatie gedurende het gehele jaar wordt bepaald door natuurlijke omstandigheden waaronder neerslag en verdamping. Wanneer het peil de ondergrens onderschrijdt, ingemalen vanuit het naastliggende lagere peilvak, echter niet meer dan nodig is om onderschrijding van de ondergrens te voorkomen. Wanneer het peil de bovengrens overschrijdt of – te beoordelen naar de te verwachten neerslag – zal gaan overschrijden, wordt via de stuw het overtollige water afgelaten naar het naastliggende lagere peilvak, echter niet meer dan nodig is om de overschrijding van de bovengrens te voorkomen;
- c) het partiële peilbesluit Nieuwe of Drooggemaakte polder voor peilgebieden III, V, VI en VIII treedt in werking met ingang van de achtste dag na de openbare bekendmaking van het besluit;

Aldus besloten in de openbare vergadering van 7 juli 2016

De Verenigde Vergadering voornoemd,

de Secretaris,

de Voorzitter,

mr. drs. P.I.M. van den Wijngaart

mr. M.A.P. van Haersma Buma

Kenmerk VV: 47552

Vergaderdatum: 7 juli 2016

Beleidsveld: Peilbesluiten

Agendapunt: 

### **De Verenigde Vergadering van Delfland,**

gelezen het voorstel van dijkgraaf en hoogheemraden van 9 mei 2016, kenmerk 47552;

gelezen het **positieve/negatieve** advies van de commissie Waterveiligheid;

overwegende dat:

- a) het vigerende peilbesluit van de Oude Polder van Pijnacker voor peilgebied IV niet meer actueel is en derhalve moet worden herzien;
- b) de bij de instelling van de peilen betrokken belangen zijn onderzocht en afgewogen overeenkomstig de toelichting op het partiële peilbesluit Oude Polder van Pijnacker voor peilgebied IV, die als onderbouwing van dit peilbesluit dient te worden aangemerkt;
- c) het ontwerp partiële peilbesluit volgens de Inspraakverordening Delfland na tijdige voorafgaande bekendmaking volgens de daartoe geldende voorschriften gedurende zes weken van 3 maart 2016 tot en met 14 april 2016 voor de ingezetenen en belanghebbende natuurlijke en rechtspersonen in het beheersgebied van Delfland ter inzage heeft gelegen op het kantoor van het Hoogheemraadschap van Delfland en via elektronische bekendmaking op internet;
- d) tegen het ontwerp-peilbesluit binnen de gestelde termijn **aantal/geen** zienswijzen zijn ingebracht;
- e) de ingekomen zienswijzen **wel/niet** geleid hebben tot aanpassing **van de toelichting maar niet van het peilenvoorstel/ de peilen in peilgebied -code-**;

Gelet op:

- a) het besluit van de Verenigde Vergadering van het Hoogheemraadschap van Delfland van 15 september 2011 voor de vaststelling van de peilen van de Oude Polder van Pijnacker;
- b) de bepalingen in de Waterschapswet, de Waterwet en de waterverordening Zuid-Holland;

**Besluit:**

- I. ten aanzien van de ingekomen zienswijzen deze te beantwoorden conform bijgevoegde nota van beantwoording zienswijzen;
- II. het peil van de waterstand en het daarbij behorende schouwpeil en de plaats van de peilschaal in peilgebied IV van de Oude Polder van Pijnacker als volgt vast te stellen:

<b>Peil-gebied</b>	<b>Gebiedsomschrijving</b>	<b>Peil</b> (m t.o.v. NAP)	<b>Schouwpeil</b> (m t.o.v. NAP)	<b>Plaats van de peilschaal</b>
IV	watgang langs de Nieuwkoopseweg	-2,75	-2,75	bij het Molenpad

zoals op de bij dit besluit behorende kaart met tekeningnummer 15040111 nader is aangegeven, zulks onder de navolgende bepalingen:

- a) de schouwpeilen zullen worden aangeduid met 'SP' op de peilschalen op de in de bovenstaande tabel aangegeven plaats;
- b) het partiële peilbesluit Oude Polder van Pijnacker voor peilgebied IV treedt in werking met ingang van de achtste dag na de openbare bekendmaking van het besluit;

Aldus besloten in de openbare vergadering van 7 juli 2016

De Verenigde Vergadering voornoemd,

de Secretaris,

de Voorzitter,

mr. drs. P.I.M. van den Wijngaart

mr. M.A.P. van Haersma Buma

Kenmerk VV: 47552

Vergaderdatum: 7 juli 2016

Beleidsveld: Peilbesluiten

Agendapunt: 

### **De Verenigde Vergadering van Delfland,**

gelezen het voorstel van dijkgraaf en hoogheemraden van 9 mei 2016, kenmerk 47552;

gelezen het **positieve/negatieve** advies van de commissie Waterveiligheid;

overwegende dat:

- a) het vigerende peilbesluit van de Groeneveldse polder voor peilgebied XII niet meer actueel is en derhalve moet worden herzien;
- b) de bij de instelling van de peilen betrokken belangen zijn onderzocht en afgewogen overeenkomstig de toelichting op het partiële peilbesluit Groeneveldse polder voor peilgebied XII, die als onderbouwing van dit peilbesluit dient te worden aangemerkt;
- c) het ontwerp partiële peilbesluit volgens de Inspraakverordening Delfland na tijdige voorafgaande bekendmaking volgens de daartoe geldende voorschriften gedurende zes weken van 3 maart 2016 tot en met 14 april 2016 voor de ingezetenen en belanghebbende natuurlijke en rechtspersonen in het beheersgebied van Delfland ter inzage heeft gelegen op het kantoor van het Hoogheemraadschap van Delfland en via elektronische bekendmaking op internet;
- d) tegen het ontwerp-peilbesluit binnen de gestelde termijn **aantal/geen** zienswijzen zijn ingebracht;
- e) de ingekomen zienswijzen **wel/niet** geleid hebben tot aanpassing **van de toelichting maar niet van het peilenvoorstel/ de peilen in peilgebied -code-**;

Gelet op:

- a) het besluit van de Verenigde Vergadering van het Hoogheemraadschap van Delfland van 19 november 2009 voor de vaststelling van de peilen van de Groeneveldse polder, goedgekeurd door Gedeputeerde Staten van Zuid-Holland bij besluit van 9 december 2010;
- b) de bepalingen in de Waterschapswet, de Waterwet en de waterverordening Zuid-Holland;

**Besluit:**

- I. ten aanzien van de ingekomen zienswijzen deze te beantwoorden conform bijgevoegde nota van beantwoording zienswijzen;
- II. in te trekken het voornoemde peilbesluit van de Groeneveldse polder voor het peilgebied XII;
- III. het peil van de waterstand en het daarbij behorende schouwpeil en de plaats van de peilschaal in peilgebied XII van de Groeneveldse polder als volgt vast te stellen:

<b>Peil-gebied</b>	<b>Gebiedsomschrijving</b>	<b>Peil</b> (m t.o.v. NAP)	<b>Schouwpeil</b> (m t.o.v. NAP)	<b>Plaats van de peilschaal</b>
XII	watergang langs Woudtzicht	-1,92	-1,92	bij de stuw

zoals op de bij dit besluit behorende kaart met tekeningnummer 1503185 nader is aangegeven, zulks onder de navolgende bepalingen:

- a) het schouwpeil zal worden aangeduid met 'SP' op de peilschaal op de in de bovenstaande tabel aangegeven plaats;
- b) het partiële peilbesluit Groeneveldse polder voor peilgebied XII treedt in werking met ingang van de achtste dag na de openbare bekendmaking van het besluit;

Aldus besloten in de openbare vergadering van 7 juli 2016

De Verenigde Vergadering voornoemd,

de Secretaris,

de Voorzitter,


mr. drs. P.I.M. van den Wijngaart

mr. M.A.P. van Haersma Buma

Kenmerk VV: 47552

Vergaderdatum: 7 juli 2016

Beleidsveld: Peilbesluiten

Agendapunt: 

### **De Verenigde Vergadering van Delfland,**

gelezen het voorstel van dijkgraaf en hoogheemraden van 9 mei 2016, kenmerk 47552;

gelezen het **positieve/negatieve** advies van de commissie Waterveiligheid;

overwegende dat:

- a) het vigerende peilbesluit van de Hoefpolder voor de peilgebieden IV en V niet meer actueel is en derhalve moet worden herzien;
- b) de bij de instelling van de peilen betrokken belangen zijn onderzocht en afgewogen overeenkomstig de toelichting op het partiële peilbesluit Hoefpolder voor peilgebied IV en V, die als onderbouwing van dit peilbesluit dient te worden aangemerkt;
- c) het ontwerp partiële peilbesluit volgens de Inspraakverordening Delfland na tijdige voorafgaande bekendmaking volgens de daartoe geldende voorschriften gedurende zes weken van 3 maart 2016 tot en met 14 april 2016 voor de ingezetenen en belanghebbende natuurlijke en rechtspersonen in het beheersgebied van Delfland ter inzage heeft gelegen op het kantoor van het Hoogheemraadschap van Delfland en via elektronische bekendmaking op internet;
- d) tegen het ontwerp-peilbesluit binnen de gestelde termijn **aantal/geen** zienswijzen zijn ingebracht;
- e) de ingekomen zienswijzen **wel/niet** geleid hebben tot aanpassing **van de toelichting maar niet van het peilenvoorstel/ de peilen in peilgebied -code-;**

Gelet op:

- a) het besluit van de Verenigde Vergadering van het Hoogheemraadschap van Delfland van 22 november 2007 voor de vaststelling van de peilen van de Hoefpolder, goedgekeurd door Gedeputeerde Staten van Zuid-Holland bij besluit van 28 februari 2008;
- b) de bepalingen in de Waterschapswet, de Waterwet en de waterverordening Zuid-Holland;

**Besluit:**

- I. ten aanzien van de ingekomen zienswijzen deze te beantwoorden conform bijgevoegde nota van beantwoording zienswijzen;
- II. in te trekken het voornoemde peilbesluit van de Hoefpolder voor de peilgebieden IV en V;
- III. het peil van de waterstand en het daarbij behorende schouwpeil en de plaats van de peilschaal in peilgebied IV van de Hoefpolder als volgt vast te stellen:

<b>Peil-gebied</b>	<b>Gebiedsomschrijving</b>	<b>Peil</b> (m t.o.v. NAP)	<b>Schouwpeil</b> (m t.o.v. NAP)	<b>Plaats van de peilschaal</b>
IV	gebied rond Laan van Binnendijk en Laan van Poot	-1,07	-1,07	bij de Laan van Poot

zoals op de bij dit besluit behorende kaart met tekeningnummer 1503184 nader is aangegeven, zulks onder de navolgende bepalingen:

- a) het schouwpeil zal worden aangeduid met 'SP' op de peilschaal op de in de bovenstaande tabel aangegeven plaats;
- b) het partiële peilbesluit Hoefpolder peilgebied IV treedt in werking met ingang van de achtste dag na de openbare bekendmaking van het besluit;

Aldus besloten in de openbare vergadering van 7 juli 2016

De Verenigde Vergadering voornoemd,

de Secretaris,

de Voorzitter,


mr. drs. P.I.M. van den Wijngaart

mr. M.A.P. van Haersma Buma

Kenmerk VV: 47552

Vergaderdatum: 7 juli 2016

Beleidsveld: Peilbesluiten

Agendapunt: 

### **De Verenigde Vergadering van Delfland,**

gelezen het voorstel van dijkgraaf en hoogheemraden van 9 mei 2016, kenmerk 47552;

gelezen het **positieve/negatieve** advies van de commissie Waterveiligheid;

overwegende dat:

- a) het vigerende peilbesluit Olieblok voor peilgebied VI niet meer actueel is en derhalve moet worden herzien;
- b) de bij de instelling van de peilen betrokken belangen zijn onderzocht en afgewogen overeenkomstig de toelichting op het partiële peilbesluit Olieblok voor peilgebied VI, die als onderbouwing van dit peilbesluit dient te worden aangemerkt;
- c) het ontwerp partiële peilbesluit volgens de Inspraakverordening Delfland na tijdige voorafgaande bekendmaking volgens de daartoe geldende voorschriften gedurende zes weken van 3 maart 2016 tot en met 14 april 2016 voor de ingezetenen en belanghebbende natuurlijke en rechtspersonen in het beheersgebied van Delfland ter inzage heeft gelegen op het kantoor van het Hoogheemraadschap van Delfland en via elektronische bekendmaking op internet;
- d) tegen het ontwerp-peilbesluit binnen de gestelde termijn **aantal/geen** zienswijzen zijn ingebracht;
- e) de ingekomen zienswijzen **wel/niet** geleid hebben tot aanpassing **van de toelichting maar niet van het peilenvoorstel/ de peilen in peilgebied -code-**;

Gelet op:

- a) het besluit van de Verenigde Vergadering van het Hoogheemraadschap van Delfland van 23 november 2006 voor de vaststelling van de peilen van het Olieblok, goedgekeurd door Gedeputeerde Staten van Zuid-Holland bij besluit van 14 februari 2007;
- b) de bepalingen in de Waterschapswet, de Waterwet en de waterverordening Zuid-Holland;



**Besluit:**

- I. ten aanzien van de ingekomen zienswijzen deze te beantwoorden conform bijgevoegde nota van beantwoording zienswijzen;
- II. in te trekken het voornoemde peilbesluit van het Olieblok voor het peilgebied VI;
- III. het peil van de waterstand en het daarbij behorende schouwpeil en de plaats van de peilschaal in peilgebied VI van het Olieblok als volgt vast te stellen:

<b>Peil-gebied</b>	<b>Gebiedsomschrijving</b>	<b>Peil</b> (m t.o.v. NAP)	<b>Schouwpeil</b> (m t.o.v. NAP)	<b>Plaats van de peilschaal</b>
VI	gebied rond Groeneweg	-0,32	-0,32	bij de stuw aan de Groeneweg

zoals op de bij dit besluit behorende kaart met tekeningnummer 1504161 nader is aangegeven, zulks onder de navolgende bepalingen:

- a) het schouwpeil zal worden aangeduid met 'SP' op de peilschaal op de in de bovenstaande tabel aangegeven plaats;
- b) het partiële peilbesluit Olieblok peilgebied VI treedt in werking met ingang van de achtste dag na de openbare bekendmaking van het besluit;

Aldus besloten in de openbare vergadering van 7 juli 2016

De Verenigde Vergadering voornoemd,

de Secretaris,

de Voorzitter,

mr. drs. P.I.M. van den Wijngaart

mr. M.A.P. van Haersma Buma

Kenmerk VV: 47552

Vergaderdatum: 7 juli 2016

Beleidsveld: Peilbesluiten

Agendapunt: 

### **De Verenigde Vergadering van Delfland,**

gelezen het voorstel van dijkgraaf en hoogheemraden van 9 mei 2016, kenmerk 47552;

gelezen het **positieve/negatieve** advies van de commissie Waterveiligheid;

overwegende dat:

- a) het vigerende peilbesluit van de Oude en Nieuwe Broekpolder voor de peilgebieden II, III, XVI en XXX, niet meer actueel is en derhalve moet worden herzien;
- b) de bij de instelling van de peilen betrokken belangen zijn onderzocht en afgewogen overeenkomstig de toelichting op het partiële peilbesluit Oude en Nieuwe Broekpolder voor de peilgebieden II en III, de toelichting op het partiële peilbesluit Oude en Nieuwe Broekpolder peilgebied XVI en de toelichting op het partiële peilbesluit Oude en Nieuwe Broekpolder peilgebied XXX die als onderbouwing van dit peilbesluit dient te worden aangemerkt;
- c) het ontwerp partiële peilbesluit volgens de Inspraakverordening Delfland na tijdige voorafgaande bekendmaking volgens de daartoe geldende voorschriften gedurende zes weken van 3 maart 2016 tot en met 14 april 2016 voor de ingezetenen en belanghebbende natuurlijke en rechtspersonen in het beheersgebied van Delfland ter inzage heeft gelegen op het kantoor van het Hoogheemraadschap van Delfland en via elektronische bekendmaking op internet;
- d) tegen het ontwerp-peilbesluit binnen de gestelde termijn **aantal/geen** zienswijzen zijn ingebracht;
- e) de ingekomen zienswijzen **wel/niet** geleid hebben tot aanpassing **van de toelichting maar niet van het peilenvoorstel/ de peilen in peilgebied -code-**;

Gelet op:

- a) het besluit van de Verenigde Vergadering van het Hoogheemraadschap van Delfland van 23 november 2006 voor de vaststelling van de peilen van de Oude en Nieuwe Broekpolder, goedgekeurd door Gedeputeerde Staten van Zuid-Holland bij besluit van 14 februari 2007;
- b) de bepalingen in de Waterschapswet, de Waterwet en de waterverordening Zuid-Holland;

**Besluit:**

- I. ten aanzien van de ingekomen zienswijzen deze te beantwoorden conform bijgevoegde nota van beantwoording zienswijzen;
- II. in te trekken het voornoemde peilbesluit van de Oude en Nieuwe Broekpolder voor de peilgebieden II, III, XVI en XXX;
- III. de peilen van de waterstand en de daarbij behorende schouwpeilen en plaatsen van peilschalen in de Oude en Nieuwe Broekpolder als volgt vast te stellen:

<b>Peil-gebied</b>	<b>Gebiedsomschrijving</b>	<b>Peil</b> (m t.o.v. NAP)	<b>Schouwpeil</b> (m t.o.v. NAP)	<b>Plaats van de peilschaal</b>
II	gebied aan de Middelbroekweg	-0,93	-0,93	bij de inlaat aan de Middelbroekweg
XVI	gebied Mariendijk en Karper in Kwintsheul	-0,25	-0,25	bij de stuw aan Mariendijk
XXX	gebied waterberging de Hooghe Beer	-3,72	-3,72	in watergang aan de Hooghe Beer
XXXVII	gebied Mariendijk en Karper in Kwintsheul	-0,35	-0,35	geen

zoals op de bij dit besluit behorende kaarten met tekeningnummer 1504011 voor peilgebied II, tekeningnummer 1506031 voor de peilgebieden XVI en XXXVII en tekeningnummer 1504021 voor peilgebied XXX nader is aangegeven, zulks onder de navolgende bepalingen:

- a) de schouwpeilen zullen worden aangeduid met 'SP' op de peilschalen op de in de bovenstaande tabel aangegeven plaats;
- b) het partiële peilbesluit Oude en Nieuwe Broekpolder voor de peilgebieden II, XVI, XXX en XXXVII treedt in werking met ingang van de achtste dag na de openbare bekendmaking van het besluit;

Aldus besloten in de openbare vergadering van 7 juli 2016

De Verenigde Vergadering voornoemd,

de Secretaris,

de Voorzitter,

mr. drs. P.I.M. van den Wijngaart

mr. M.A.P. van Haersma Buma