

Dit document is een bijlage bij het toestemmingsbesluit als bedoeld in artikel 19km, eerste lid, van de Nb-wet 1998.



Bijlage bij besluit, Vergunningaanvraag

- ▶ Kenmerken
- ▶ Emissie
- ▶ Depositie natuurgebieden
- ▶ Depositie habitattypen

Verdere toelichting over deze PDF kunt u vinden in een bijbehorende leeswijzer. Deze leeswijzer en overige documentatie is te raadplegen via: www.aerius.nl.

AERIUS REGISTER

Contact

Rechtspersoon	Inrichtingslocatie
Ten Cate, Bovenheigraaf 11 Oldebroek	Bovenheigraaf 11, 8096 PJ Oldebroek

Activiteit

Omschrijving	AERIUS kenmerk	Bevoegd gezag
Ten Cate, Bovenheigraaf 11 Oldebroek	2EDHMTzYVQ	Provincie Gelderland

Datum berekening	Rekenjaar
16 december 2015, 08:27	2015

Sector	Deelsector
Landbouw	Stalemissies

Totale emissie

	Situatie 1	Situatie 2	Vershil
NOx	-	-	-
NH ₃	2.661,50 kg/j	2.806,00 kg/j	144,50 kg/j

Depositie

Hectare met
hoogste project-
verschil (mol/ha/j)

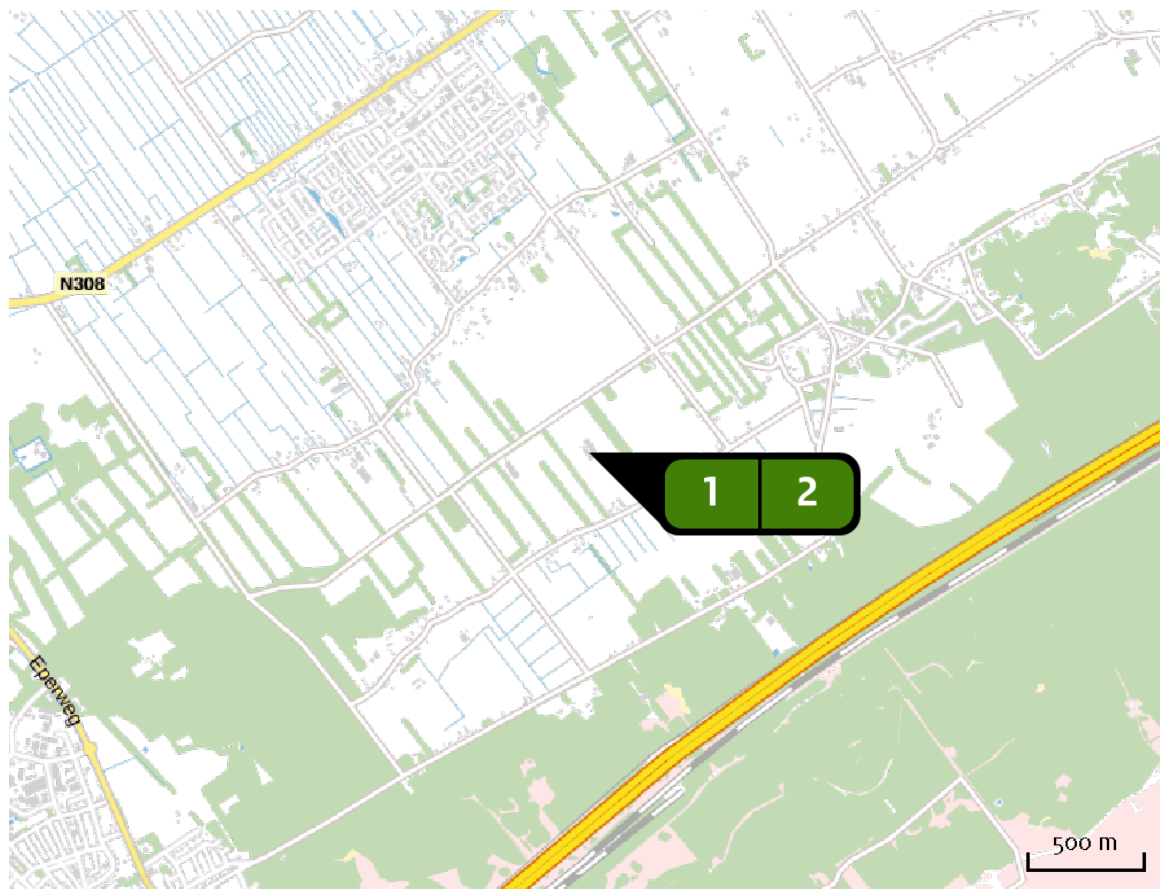
Natuurgebied	Provincie
Veluwe	Gelderland

Situatie 1	Situatie 2	Vershil
9,18	9,68	+ 0,50

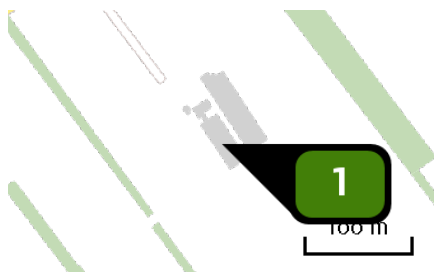
Toelichting

PAS vergunning aanvraag
Vergund: 759 vleeskalveren + 1 paard
Gewenst: 796 vleeskalveren + 4 paarden


Locatie
Situatie 1

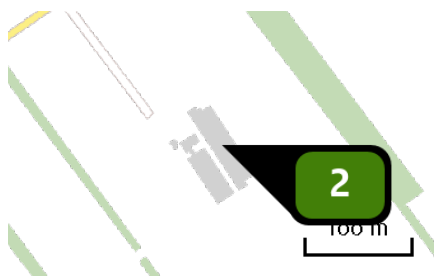


Emissie
(per bron)
Situatie 1



Naam **Stal C**
 Locatie (X,Y) **190606, 494050**
 Uitstoothoogte **5,0 m**
 Warmteinhoud **0,0 MW**
 NH₃ **980,00 kg/j**

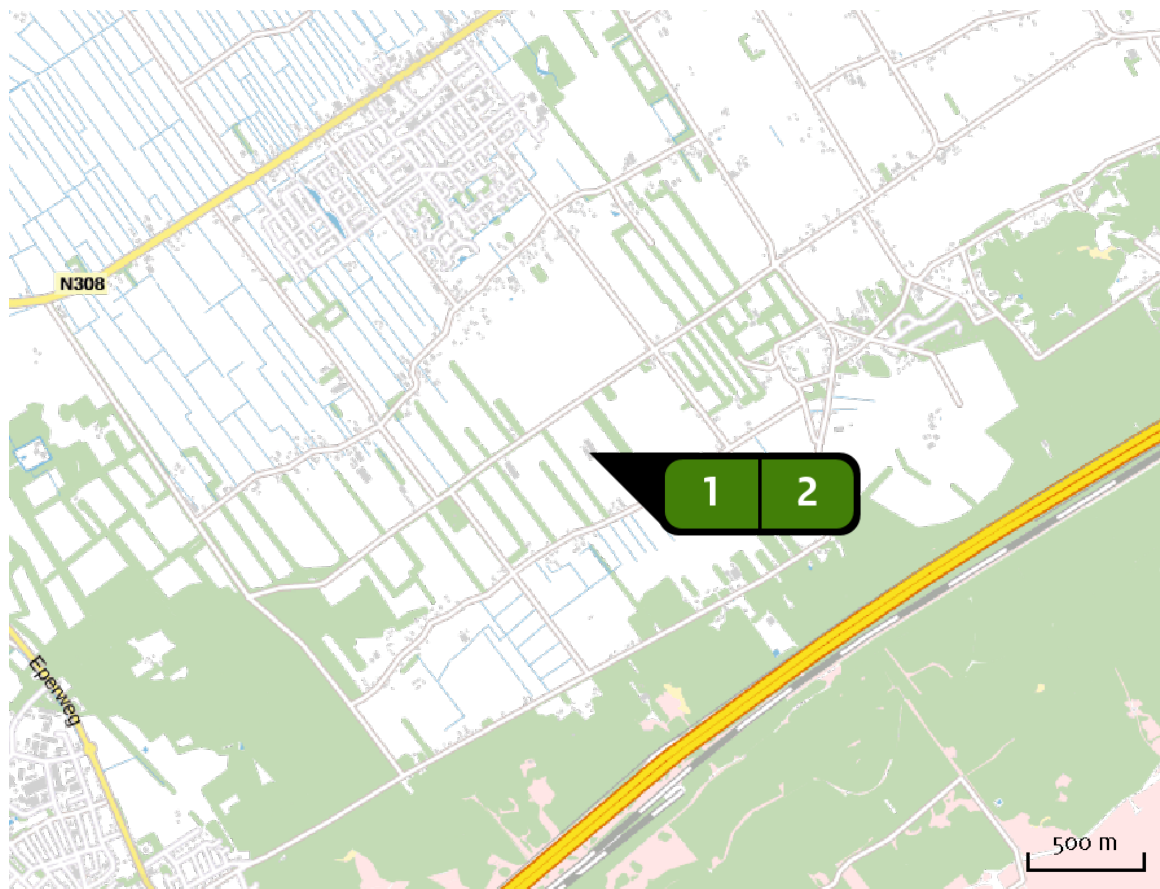
Dier	RAV code	Omschrijving	Aantal dieren	Stof	Emissiefactor (kg/dier/j)	Emissie
	A 4.100	overige huisvestingssystemen (Rundvee; vleeskalveren tot circa 8 maanden) (Overig)	280	NH ₃	3,500	980,00 kg/j



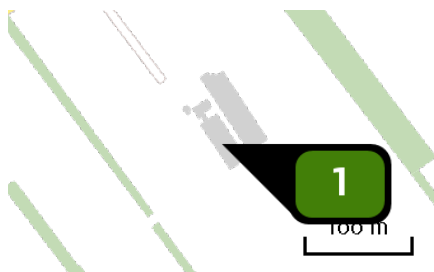
Naam **Stal D**
 Locatie (X,Y) **190618, 494081**
 Uitstoothoogte **5,0 m**
 Warmteinhoud **0,0 MW**
 NH3 **1.681,50 kg/j**

Dier	RAV code	Omschrijving	Aantal dieren	Stof	Emissiefactor (kg/dier/j)	Emissie
	A 4.100	overige huisvestingssystemen (Rundvee; vleeskalveren tot circa 8 maanden) (Overig)	479	NH3	3,500	1.676,50 kg/j
	K 1.100	overige huisvestingssystemen (Paarden; volwassen paarden (3 jaar en ouder)) (Overig)	1	NH3	5,000	5,00 kg/j


Locatie
Situatie 2

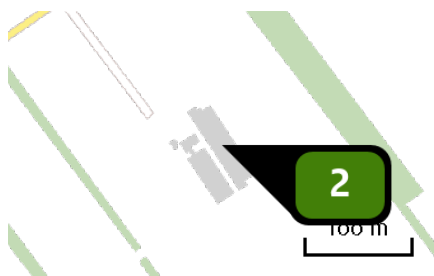


Emissie
(per bron)
Situatie 2



Naam **Stal C**
 Locatie (X,Y) **190606, 494050**
 Uitstoothoogte **5,0 m**
 Warmteinhoud **0,0 MW**
 NH₃ **1.050,00 kg/j**

Dier	RAV code	Omschrijving	Aantal dieren	Stof	Emissiefactor (kg/dier/j)	Emissie
	A 4.100	overige huisvestingssystemen (Rundvee; vleeskalveren tot circa 8 maanden) (Overig)	300	NH ₃	3,500	1.050,00 kg/j



Naam **Stal D**
 Locatie (X,Y) **190618, 494081**
 Uitstoothoogte **5,0 m**
 Warmteinhoud **0,0 mW**
 NH3 **1.756,00 kg/j**

Dier	RAV code	Omschrijving	Aantal dieren	Stof	Emissiefactor (kg/dier/j)	Emissie
	A 4.100	overige huisvestingssystemen (Rundvee; vleeskalveren tot circa 8 maanden) (Overig)	496	NH3	3,500	1.736,00 kg/j
	K 1.100	overige huisvestingssystemen (Paarden; volwassen paarden (3 jaar en ouder)) (Overig)	4	NH3	5,000	20,00 kg/j

**Depositie
 PAS-
 gebieden**
 (rekenjaar 2015)

Natuurgebied	Beschermingsregime	Hoogste achtergronddepositie (mol/ha/j)	Hoogste projectbijdrage (mol/ha/j)	Overschrijding KDW
Veluwe	Habitatrichtlijn, Vogelrichtlijn, Beschermd natuurgebied	4.663,61	9,68	●
Rijntakken	Habitatrichtlijn, Vogelrichtlijn, Beschermd natuurgebied	2.396,10	0,36	●
De Wieden	Habitatrichtlijn, Vogelrichtlijn	2.258,75	0,19	●
Uiterwaarden Zwarte Water en Vecht	Habitatrichtlijn, Vogelrichtlijn, Beschermd natuurgebied	2.000,90	0,18	●
Olde Maten & Veerslootslanden	Habitatrichtlijn	1.848,83	0,11	●
Vecht- en Beneden- Reggegebied	Habitatrichtlijn, Beschermd natuurgebied	2.648,56	0,08	●
Boetelerveld	Habitatrichtlijn	2.773,26	0,08	●
Weerribben	Habitatrichtlijn, Vogelrichtlijn	2.194,48	0,07	●
Holtingerveld	Habitatrichtlijn	2.360,21	0,07	●
Sallandse Heuvelrug	Habitatrichtlijn, Vogelrichtlijn	2.602,28	0,07	●
Dwingelderveld	Habitatrichtlijn, Vogelrichtlijn	2.243,18	0,06	●

**Depositie
 overige
 gebieden**
 (rekenjaar 2015)

Natuurgebied	Beschermingsregime	Hoogste achtergronddepositie (mol/ha/j)	Hoogste projectbijdrage (mol/ha/j)	Overschrijding KDW
Zwarte Meer	Habitatrichtlijn, Vogelrichtlijn, Beschermd	1.183,71	0,07	○

Natuurgebied	Beschermingsregime	Hoogste achtergronddepositie (mol/ha/j)	Hoogste projectbijdrage (mol/ha/j)	Overschrijding KDW
natuurgebied				
STEKKENKAMP		1.857,48	0,06	●

- Geen overschrijding
- Wel overschrijding*

* Deze uitkomst wordt niet meegenomen in de toetsing aan de Nb-wet. Bij de toetsing aan de NB-wet gaat het om de relevante hexagonen waarvoor ontwikkelingsruimte is gereserveerd.

Deposities
natuur-
gebieden



Hoogste projectverschil (Veluwe) Hoogste projectverschil per natuurgebied

- Habitatrictlijn
- Vogelrichtlijn
- Beschermd natuurgebied
- Habitatrictlijn, Vogelrichtlijn
- Habitatrictlijn, Beschermd natuurgebied
- Vogelrichtlijn, Beschermd natuurgebied
- Habitatrictlijn, Vogelrichtlijn, Beschermd natuurgebied

Depositie PAS-gebieden

Natuurgebied	Hectare met hoogste projectverschil (mol/ha/j)			Hoogste depositie Situatie 2 (mol/ha/j)	Overschrijding KDW	Ontwikkelingsruimte beschikbaar
	Situatie 1	Situatie 2	Vershil			
Veluwe	9,18	9,68	+ 0,50	9,68	●	✓
Rijntakken	0,33	0,34	+ 0,02	0,36	●	✓
De Wieden	0,18	0,19	+ 0,01	0,19	●	✓
Uiterwaarden Zwarte Water en Vecht	0,17	0,18	+ 0,01	0,18	●	✓
Olde Maten & Veerslootslanden	0,10	0,11	+ 0,01	0,11	●	✓
Vecht- en Beneden-Reggegebied	0,08	0,08	+ 0,00	0,08	●	✓
Boetelerveld	0,07	0,08	+ 0,00	0,08	●	✓
Weerribben	0,07	0,07	+ 0,00	0,07	●	✓
Holtingerveld	0,06	0,07	+ 0,00	0,07	●	✓
Sallandse Heuvelrug	0,06	0,07	+ 0,00	0,07	●	✓
Dwingelderveld	>0,05	0,06	+ 0,00	0,06	●	✓

- Geen overschrijding
- Wel overschrijding*
- ✓ Ontwikkelingsruimte beschikbaar**
- ✗ Geen ontwikkelingsruimte beschikbaar

* Deze uitkomst wordt niet meegenomen in de toetsing aan de Nb-wet. Bij de toetsing aan de NB-wet gaat het om de relevante hexagonen waarvoor ontwikkelingsruimte is gereserveerd.

** Bij beoordeling van een vergunningaanvraag in het kader van de Nb-wet is vastgesteld of er voldoende ontwikkelingsruimte beschikbaar is en of dat significante verslechtering uitgesloten kan worden.

Depositie per
habitattype **Veluwe**

Habitattype	Hectare met hoogste projectverschil (mol/ha/j)			Overschrijding KDW	Ontwikkelingsruimte beschikbaar
	Situatie 1	Situatie 2	Verschil		
H2310 Stuifzandheiden met struikhei	9,18	9,68	+ 0,50	●	✓
H9120 Beuken-eikenbossen met hulst	6,66	7,03	+ 0,37	●	✓
H9190 Oude eikenbossen	5,56	5,87	+ 0,31	●	✓
H4030 Droge heiden	2,41	2,54	+ 0,13	●	✓
H6230vka Heischrale graslanden, vochtig kalkarm	1,83	1,93	+ 0,10	●	✓
H5130 Jeneverbesstruwelen	1,15	1,22	+ 0,07	●	✓
H2330 Zandverstuivingen	1,14	1,21	+ 0,07	●	✓
H2320 Binnenlandse kraaiheibegroeiingen	0,90	0,95	+ 0,05	●	✓
H4010A Vochtige heiden (hogere zandgronden)	0,81	0,86	+ 0,04	●	✓
H3130 Zwakgebufferde vennen	0,81	0,86	+ 0,04	●	✓
ZGH4030 Droge heiden	0,64	0,67	+ 0,04	●	✓
H7150 Pioniervegetaties met snavelbiezen	0,39	0,42	+ 0,02	●	✓
ZGH9190 Oude eikenbossen	0,26	0,27	+ 0,01	●	✓
H3160 Zure vennen	0,25	0,26	+ 0,01	●	✓
H7110B Actieve hoogvenen (heideveentjes)	0,15	0,16	+ 0,01	●	✓
ZGH2310 Stuifzandheiden met struikhei	0,12	0,13	+ 0,01	●	✓

Habitattype	Hectare met hoogste projectverschil (mol/ha/j)			Overschrijding KDW	Ontwikkelingsruimte beschikbaar
	Situatie 1	Situatie 2	Verschil		
ZGH4010A Vochtige heiden (hogere zandgronden)	0,12	0,13	+ 0,01	●	✓
H91EoC Vochtige alluviale bossen (beekbegeleidende bossen)	0,09	0,10	+ 0,01	●	✓
H7140A Overgangs- en trilvenen (trilvenen)	0,09	0,10	+ 0,01	●	✓

Rijntakken

Habitattype	Hectare met hoogste projectverschil (mol/ha/j)			Overschrijding KDW	Ontwikkelingsruimte beschikbaar
	Situatie 1	Situatie 2	Verschil		
H91Fo Droge hardhoutooibossen	0,33	0,34	+ 0,02	●	✓
H6510A Glanshaver- en vossenstaartheooilanden (glanshaver)	0,24	0,25	+ 0,01	●	✓
H6120 Stroomdalgraslanden	0,20	0,22	+ 0,01	●	✓
H6510B Glanshaver- en vossenstaartheooilanden (grote vossenstaart)	0,20	0,21	+ 0,01	○	-
H91EoB Vochtige alluviale bossen (essen-iepenbossen)	0,18	0,19	+ 0,01	●	✓
H3150baz Meren met krabbenscheer en fonteinkruiden, buiten afgesloten zeearmen	0,08	0,09	+ 0,00	○	-

De Wieden

Habitattype	Hectare met hoogste projectverschil (mol/ha/j)			Overschrijding KDW	Ontwikkelingsruimte beschikbaar
	Situatie 1	Situatie 2	Verschil		
H7140B Overgangs- en trilvenen (veenmosrietlanden)	0,18	0,19	+ 0,01	●	✓
H3150baz Meren met krabbenscheer en fonteinkruiden, buiten afgesloten zeearmen	0,18	0,19	+ 0,01	●	✓
H9999:35 Habitattype onbekend/onzeker KDW op basis meest kritische aangewezen type (H3140)	0,16	0,17	+ 0,01	●	✓
H91Do Hoogveenbossen	0,14	0,15	+ 0,01	●	✓
H3140lv Kranswierwateren, in laagveengebieden	0,14	0,15	+ 0,01	○	✓
ZGH7140B Overgangs- en trilvenen (veenmosrietlanden)	0,12	0,13	+ 0,01	●	✓
ZGH3150baz Meren met krabbenscheer en fonteinkruiden, buiten afgesloten zeearmen	0,12	0,13	+ 0,01	○	✓
ZGH91Do Hoogveenbossen	0,12	0,13	+ 0,01	●	✓
H4010B Vochtige heiden (laagveengebied)	0,10	0,11	+ 0,01	●	✓
H7140A Overgangs- en trilvenen (trilvenen)	0,10	0,10	+ 0,01	●	✓
H6410 Blauwgraslanden	0,09	0,10	+ 0,01	●	✓
ZGH6410 Blauwgraslanden	0,09	0,09	+ 0,00	●	✓
ZGH7140A Overgangs- en trilvenen (trilvenen)	0,09	0,09	+ 0,00	●	✓
H7210 Galigaanmoerassen	0,06	0,07	+ 0,00	○	✓
ZGH3140lv Kranswierwateren, in laagveengebieden	0,06	0,06	+ 0,00	○	✓

Uiterwaarden Zwarte Water en Vecht

Habitatype	Hectare met hoogste projectverschil (mol/ha/j)			Overschrijding KDW	Ontwikkelingsruimte beschikbaar
	Situatie 1	Situatie 2	Verschil		
H6510B Glanshaver- en vossenstaartheoïlanden (grote vossenstaart)	0,17	0,18	+ 0,01	●	✓
H91Fo Droge hardhoutoibossen	0,15	0,15	+ 0,01	○	✓
H6510A Glanshaver- en vossenstaartheoïlanden (glanshaver)	0,14	0,15	+ 0,01	●	✓
H6120 Stroomdalgraslanden	0,13	0,14	+ 0,01	●	✓
H3150baz Meren met krabbenscheer en fonteinkruiden, buiten afgesloten zeearmen	0,12	0,12	+ 0,01	○	✓
H6410 Blauwgraslanden	0,09	0,09	+ 0,00	●	✓

Olde Maten & Veerslootslanden

Habitatype	Hectare met hoogste projectverschil (mol/ha/j)			Overschrijding KDW	Ontwikkelingsruimte beschikbaar
	Situatie 1	Situatie 2	Verschil		
H7140B Overgangs- en trilvenen (veenmosrietlanden)	0,10	0,11	+ 0,01	●	✓
H6410 Blauwgraslanden	0,10	0,11	+ 0,01	●	✓
H7140A Overgangs- en trilvenen (trilvenen)	0,08	0,08	+ 0,00	●	✓

Vecht- en Beneden-Reggegebied

Habitattype	Hectare met hoogste projectverschil (mol/ha/j)			Overschrijding KDW	Ontwikkelingsruimte beschikbaar
	Situatie 1	Situatie 2	Verschil		
H4030 Droge heiden	0,08	0,08	+ 0,00	●	✓
H5130 Jeneverbesstruwelen	0,07	0,08	+ 0,00	●	✓
H2310 Stuifzandheiden met struikhei	0,07	0,08	+ 0,00	●	✓
H9120 Beuken-eikenbossen met hulst	0,07	0,07	+ 0,00	●	✓
H4010A Vochtige heiden (hogere zandgronden)	0,07	0,07	+ 0,00	●	✓
H9190 Oude eikenbossen	0,07	0,07	+ 0,00	●	✓
H2330 Zandverstuivingen	0,07	0,07	+ 0,00	●	✓
H91EoC Vochtige alluviale bossen (beekbegeleidende bossen)	0,06	0,07	+ 0,00	●	✓
H6120 Stroomdalgraslanden	0,06	0,07	+ 0,00	●	✓
H3160 Zure vennen	0,06	0,07	+ 0,00	●	✓
ZGH7110B Actieve hoogvenen (heideveentjes)	0,06	0,07	+ 0,00	●	✓
H7110B Actieve hoogvenen (heideveentjes)	0,06	0,06	+ 0,00	●	✓
H6230vka Heischrale graslanden, vochtig kalkarm	>0,05	0,06	+ 0,00	●	✓
H7140A Overgangs- en trilvenen (trilvenen)	>0,05	0,06	+ 0,00	●	✓
ZGH91EoC Vochtige alluviale bossen (beekbegeleidende bossen)	0,05	>0,05	+ 0,00	●	✓

Boetelerveld

Habitattype	Hectare met hoogste projectverschil (mol/ha/j)			Overschrijding KDW	Ontwikkelingsruimte beschikbaar
	Situatie 1	Situatie 2	Verschil		
H4010A Vochtige heiden (hogere zandgronden)	0,07	0,08	+ 0,00		
ZGH3130 Zwakgebufferde vennen	0,07	0,08	+ 0,00		
H7150 Pioniervegetaties met snavelbiezen	0,07	0,07	+ 0,00		
H5130 Jeneverbesstruwelen	0,07	0,07	+ 0,00		
H3130 Zwakgebufferde vennen	0,06	0,07	+ 0,00		
H6230vka Heischrale graslanden, vochtig kalkarm	0,05	>0,05	+ 0,00		
H6410 Blauwgraslanden	0,05	>0,05	+ 0,00		

Weerribben

Habitatype	Hectare met hoogste projectverschil (mol/ha/j)			Overschrijding KDW	Ontwikkelingsruimte beschikbaar
	Situatie 1	Situatie 2	Verschil		
H91Do Hoogveenbossen	0,07	0,07	+ 0,00	●	✓
H7140B Overgangs- en trilvenen (veenmosrietlanden)	0,07	0,07	+ 0,00	●	✓
H7210 Galigaanmoerassen	0,07	0,07	+ 0,00	●	✓
ZGH3150baz Meren met krabbenscheer en fonteinkruiden, buiten afgesloten zeearmen	0,06	0,07	+ 0,00	○	✓
H4010B Vochtige heiden (laagveengebied)	0,06	0,07	+ 0,00	●	✓
ZGH91Do Hoogveenbossen	0,06	0,07	+ 0,00	●	✓
H7140A Overgangs- en trilvenen (trilvenen)	0,06	0,06	+ 0,00	●	✓
H3150baz Meren met krabbenscheer en fonteinkruiden, buiten afgesloten zeearmen	0,06	0,06	+ 0,00	○	✓
H6410 Blauwgraslanden	0,06	0,06	+ 0,00	●	✓
H9999:34 Habitatype onbekend/onzeker KDW op basis meest kritische aangewezen type (H3140)	0,06	0,06	+ 0,00	●	✓
ZGH7140B Overgangs- en trilvenen (veenmosrietlanden)	>0,05	>0,05	+ 0,00	●	✓

Holtingerveld

Habitattype	Hectare met hoogste projectverschil (mol/ha/j)			Overschrijding KDW	Ontwikkelingsruimte beschikbaar
	Situatie 1	Situatie 2	Verschil		
H9190 Oude eikenbossen	0,06	0,07	+ 0,00	●	✓
H2330 Zandverstuivingen	0,06	0,07	+ 0,00	●	✓
H4030 Droge heiden	0,06	0,06	+ 0,00	●	✓
H4010A Vochtige heiden (hogere zandgronden)	0,06	0,06	+ 0,00	●	✓
H2310 Stuifzandheiden met struikhei	0,06	0,06	+ 0,00	●	✓
H91Do Hoogveenbossen	0,06	0,06	+ 0,00	●	✓
H7150 Pioniervegetaties met snavelbiezen	0,06	0,06	+ 0,00	●	✓
H3160 Zure vennen	0,06	0,06	+ 0,00	●	✓
H6230vka Heischrale graslanden, vochtig kalkarm	>0,05	0,06	+ 0,00	●	✓
H2320 Binnenlandse kraaiheibegroeiingen	>0,05	>0,05	+ 0,00	●	✓

Sallandse Heuvelrug

Habitattype	Hectare met hoogste projectverschil (mol/ha/j)			Overschrijding KDW	Ontwikkelingsruimte beschikbaar
	Situatie 1	Situatie 2	Verschil		
H4030 Droge heiden	0,06	0,07	+ 0,00	●	✓
H6230vka Heischrale graslanden, vochtig kalkarm	0,06	0,07	+ 0,00	●	✓
H4010A Vochtige heiden (hogere zandgronden)	0,06	0,06	+ 0,00	●	✓
H9999:42 Habitattype onbekend/onzeker KDW op basis meest kritische aangewezen type (H3160, H6230)	0,06	0,06	+ 0,00	●	✓
H5130 Jeneverbesstruwelen	>0,05	0,06	+ 0,00	●	✓
H7110B Actieve hoogvenen (heideveentjes)	>0,05	>0,05	+ 0,00	●	✓

Dwingelderveld

Habitattype	Hectare met hoogste projectverschil (mol/ha/j)			Overschrijding KDW	Ontwikkelingsruimte beschikbaar
	Situatie 1	Situatie 2	Verschil		
H4030 Droge heiden	>0,05	0,06	+ 0,00	●	✓
H2320 Binnenlandse kraaiheibegroeiingen	>0,05	0,06	+ 0,00	●	✓
H6230vka Heischrale graslanden, vochtig kalkarm	>0,05	0,06	+ 0,00	●	✓
H9190 Oude eikenbossen	0,05	>0,05	+ 0,00	●	✓
H7110B Actieve hoogvenen (heideveentjes)	0,05	>0,05	+ 0,00	●	✓
H9999:30 Habitattype onbekend/onzeker KDW op basis meest kritische aangewezen type (H7120)	0,05	>0,05	+ 0,00	●	✓
ZGH2330 Zandverstuivingen	0,05	>0,05	+ 0,00	●	✓
H4010A Vochtige heiden (hogere zandgronden)	0,05	>0,05	+ 0,00	●	✓
H5130 Jeneverbesstruwelen	0,05	>0,05	+ 0,00	●	✓

- Geen overschrijding
- Wel overschrijding*
- Ontwikkelingsruimte beschikbaar**
- Geen ontwikkelingsruimte beschikbaar

* Deze uitkomst wordt niet meegenomen in de toetsing aan de Nb-wet. Bij de toetsing aan de NB-wet gaat het om de relevante hexagonalen waarvoor ontwikkelingsruimte is gereserveerd.

** Bij beoordeling van een vergunningaanvraag in het kader van de Nb-wet is vastgesteld of er voldoende ontwikkelingsruimte beschikbaar is en of dat significante verslechtering uitgesloten kan worden.

Depositie
resterende
gebieden

Natuurgebied	Hectare met hoogste projectverschil (mol/ha/j)			Hoogste depositie Situatie 2 (mol/ha/j)	Overschrijding KDW	Ontwikkelingsruimte beschikbaar
	Situatie 1	Situatie 2	Verschil			
Zwarte Meer	0,07	0,07	+ 0,00	0,07	○	-
STEKKENKAMP	>0,05	0,06	+ 0,00	0,06	●	✓

○ Geen overschrijding

● Wel overschrijding*

* Deze uitkomst wordt niet meegenomen in de toetsing aan de Nb-wet. Bij de toetsing aan de NB-wet gaat het om de relevante hexagonen waarvoor ontwikkelingsruimte is gereserveerd.

Depositie per
habitatype **Zwarte Meer**

Habitatype	Hectare met hoogste projectverschil (mol/ha/j)			Overschrijding KDW	Ontwikkelingsruimte beschikbaar
	Situatie 1	Situatie 2	Verschil		
H6510B Glanshaver- en vossenstaarthooilanden (grote vossenstaart)	0,07	0,07	+ 0,00	<input type="radio"/>	-

STEKKENKAMP

- Geen overschrijding
- Wel overschrijding*

* Deze uitkomst wordt niet meegenomen in de toetsing aan de Nb-wet. Bij de toetsing aan de NB-wet gaat het om de relevante hexagonen waarvoor ontwikkelingsruimte is gereserveerd.

Disclaimer

De initiatiefnemer is zelf verantwoordelijk voor de kwaliteit van de projectinvoer en de aanvraag wordt getoetst door het bevoegd gezag. De eigenaar van AERIUS aanvaardt geen aansprakelijkheid voor de inhoud van de door de gebruiker aangeboden informatie. AERIUS is een geregistreerd handelsmerk in de Benelux. Alle rechten die niet expliciet worden verleend, zijn voorbehouden.

Rekenbasis

Deze berekening is tot stand gekomen op basis van:

AERIUS versie 2015_20151211_3dec74e7e2

Database versie 2015_20151211_3dec74e7e2

Voor meer informatie over de gebruikte methodiek en data zie:

<https://www.aerius.nl/nl/factsheets/uitleg>