



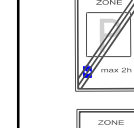


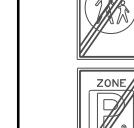
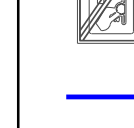
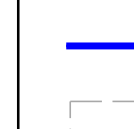




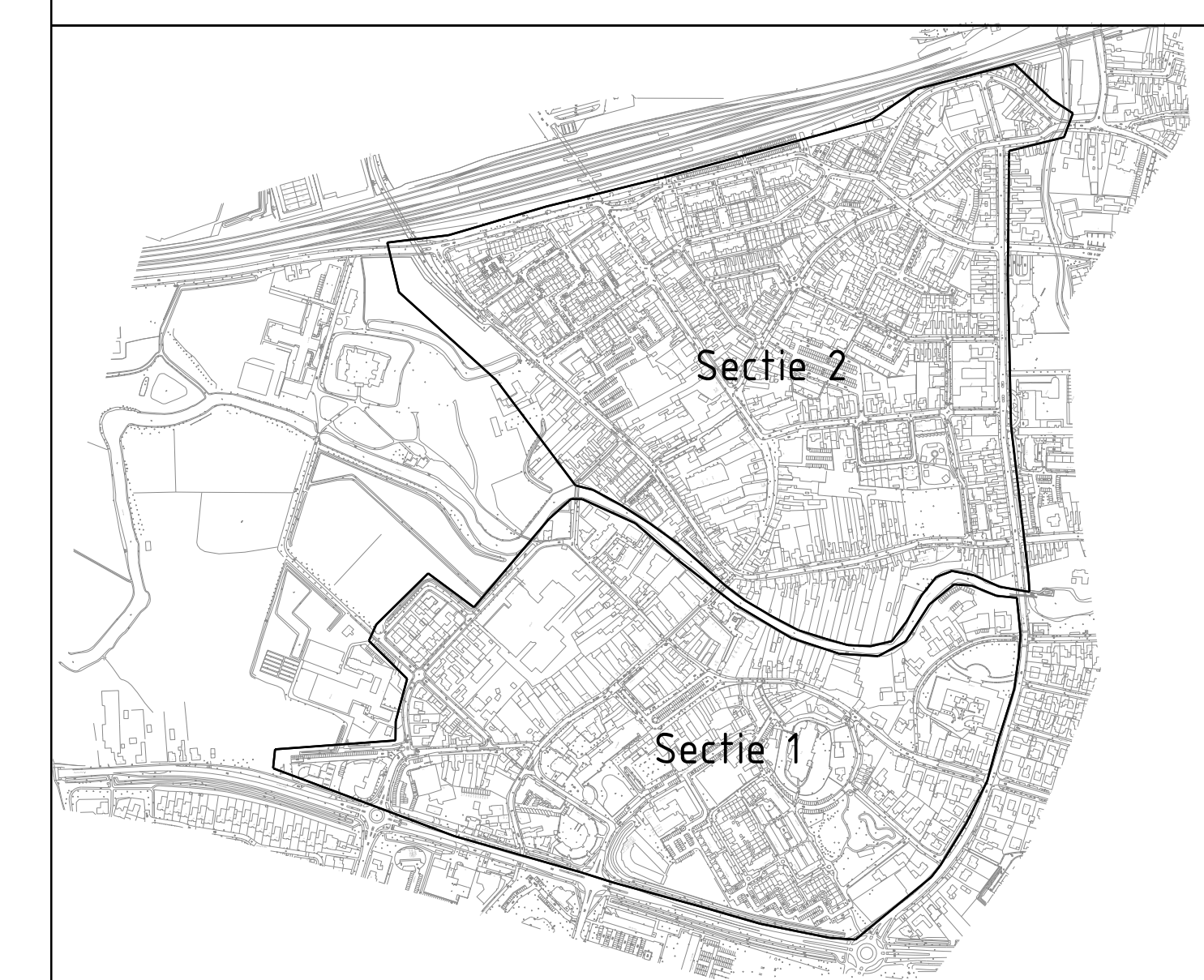


Verklaring:

-  0511
  -  0512
  -  0513
  -  0514
  -  0515
  -  0516
  -  0517
  -  0518
  -  0519
  -  0520
  -  0521
-  Markering blauwe zone  
 Markering blauwe zone grens  
 Centrumgebied nog nader te bepalen



Overzicht tekeningen:		Revisie:	
120372	best sit Breukelen-zuid	Nummer	Door
120373	best sit Centrum	6	28-06-2015 NC
120376	nieuwe circulering Breukelen-zuid	6	29-06-2015 NC
120383	nieuwe parkeerregulering Breukelen-zuid	6	17-07-2015 NC
120384	nieuwe parkeerregulering Centrum	7	26-08-2015 NC

 Adviseurs in Ruimtelijke Ontwikkeling  
 Postbus 89 010-527990  
 5032 AS Udenhout www.aerotech.nl  
 www.feller.com/aerotechnl

Project:	<b>Ontwerp verkeersborden</b>		
Onderdeel:	<b>Ontwerp Verkeersbesluit Parkeerregulering</b>		
Oprachtgever:	<b>Gemeente Boxtel</b>		
Fernaal:	A0	Projectnummer:	2014/169
Schaal:	1:1000	Bestand:	-
Opsteller:	N. Crisp	Status:	DEFINITIEF
Tekeningnummer:	120384	Revisie:	7

