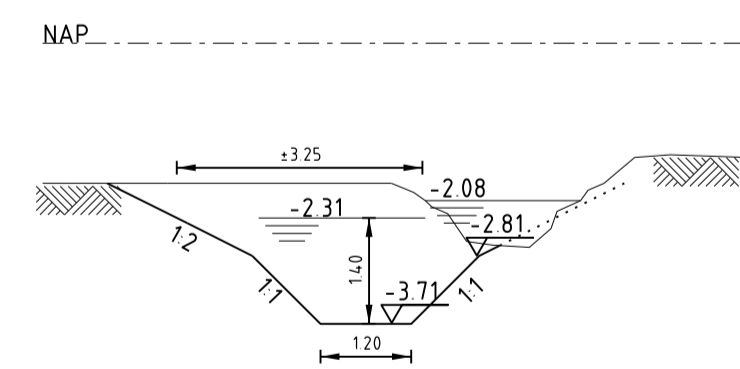
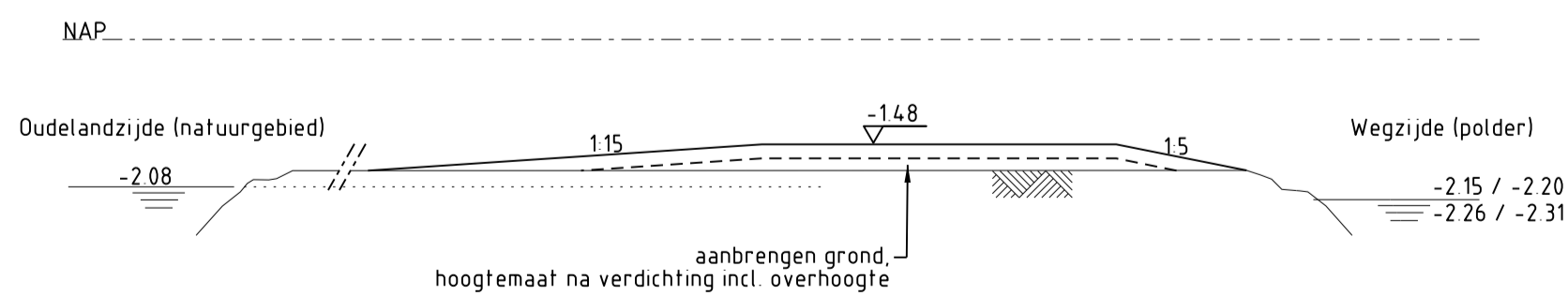


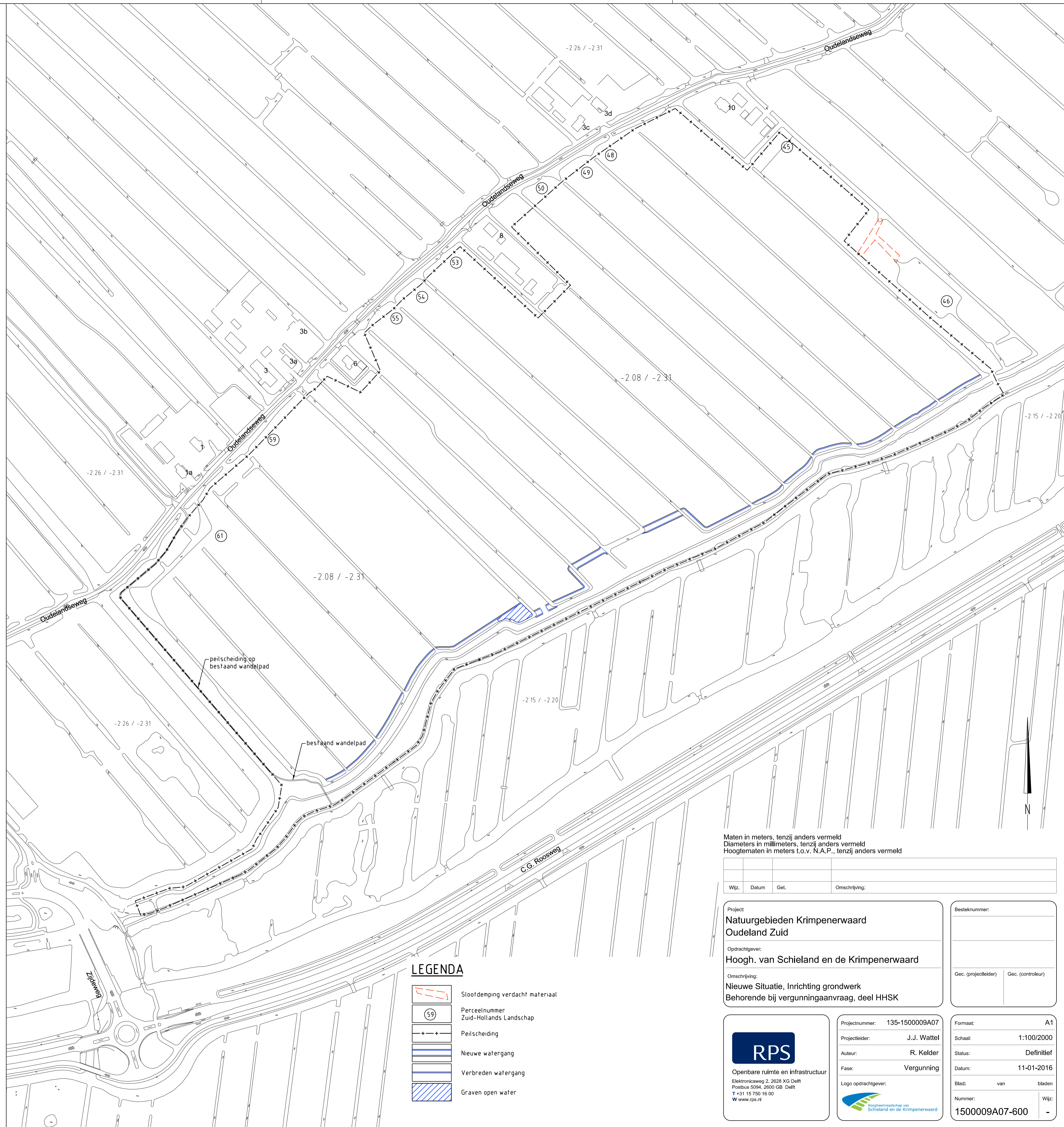
GRAVEN NIEUWE WATERGANG
Schaal 1:100





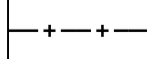



VERBREDEN WATERGANG
Schaal 1:100



PEILSCHEIDING
Schaal 1:100



LEGENDA

-  Slootdemping verdacht materiaal
-  Perceelnummer Zuid-Hollands Landschap
-  Peilscheiding
-  Nieuwe watergang
-  Verbreden watergang
-  Graven open water

Maten in meters, tenzij anders vermeld
Diameters in millimeters, tenzij anders vermeld
Hoogtematen in meters t.o.v. N.A.P., tenzij anders vermeld

| Wijz. | Datum | Get. | Omschrijving: |
|-------|-------|------|---------------|
| | | | |

Project:
Natuurgebieden Krimpenerwaard Oudeland Zuid

Opdrachtgever:
Hoogh. van Schieland en de Krimpenerwaard

Omschrijving:
Nieuwe Situatie, Inrichting grondwerk Behorende bij vergunningaanvraag, deel HHSK

Besteknummer:

Gec. (projectleider) Gec. (controleur)



RPS
Openbare ruimte en infrastructuur
Elektronikaweg 2, 2628 XG Delft
Postbus 5094, 2600 GB Delft
T +31 15 750 10 00
W www.rps.nl

Projectnummer: 135-150009A07
Projectleider: J.J. Wattel
Auteur: R. Kelder
Fase: Vergunning

Logo opdrachtgever:


| | |
|----------|---------------|
| Formaat: | A1 |
| Schaal: | 1:100/2000 |
| Status: | Definitief |
| Datum: | 11-01-2016 |
| Blad: | van bladen |
| Nummer: | 150009A07-600 |
| Wijz.: | - |