













K  
e  
u  
r  
z  
o  
n  
e

-  Kernzone
-  Beschermingszone
-  Buitenbeschermingszone

-  Referentielijn
-  Dwarsprofiel legger
-  Dijkpaal

-  Teenlijn
-  Kruinlijn
-  Kadastraal perceel

- BMROO G** Kadastrele gemeentecode + sectienummer
-  Duiker
  -  Stuw

-  Gemeal
-  Coupure
-  Sluis



<p><b>Grave 275-278</b> Gemeente Grave</p>			<p>Legger</p>		
Status : <b>in productie</b>	Versie : <b>1</b>	Bladnr : <b>1 van 24</b>	Schaal: <b>1:1000</b>		
Datum : <b>16/03/2009</b>	Datum : <b>06/10/04</b>	Tekn : <b>GRA275-278</b>	Formaat: <b>A3</b>		
Grondslag : <b>MHW 2000</b>	Acc:	Bestand: <b>GRALG-1.pl</b>			