






VERORDENING VOOR DE FYSIEKE LEEFOMGEVING FLEVOLAND 2012

Kaart 5.6

REGIONALE WATERKERING | FLEVO MARINA

 Tracé regionale waterkering /
begrenzing regionaal
veiligheidsniveau

 Beschermd buitendijks
gebied

 Beschermd object

PROVINCIE FLEVOLAND



RWN | GEO | 120033

0

schaal 1 : 2500

200 m