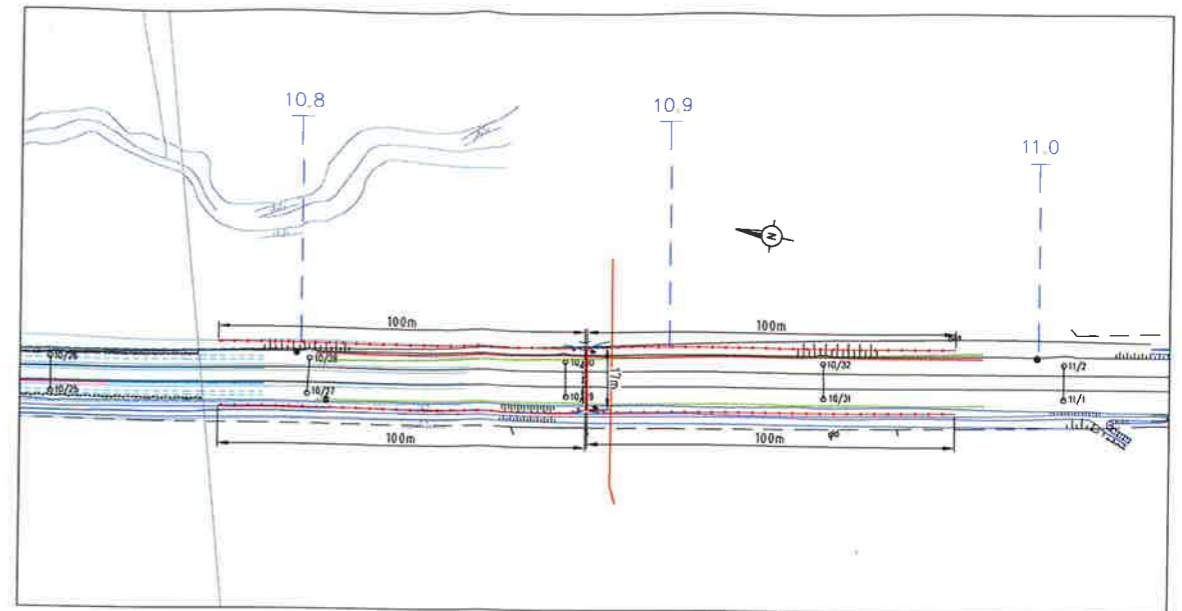
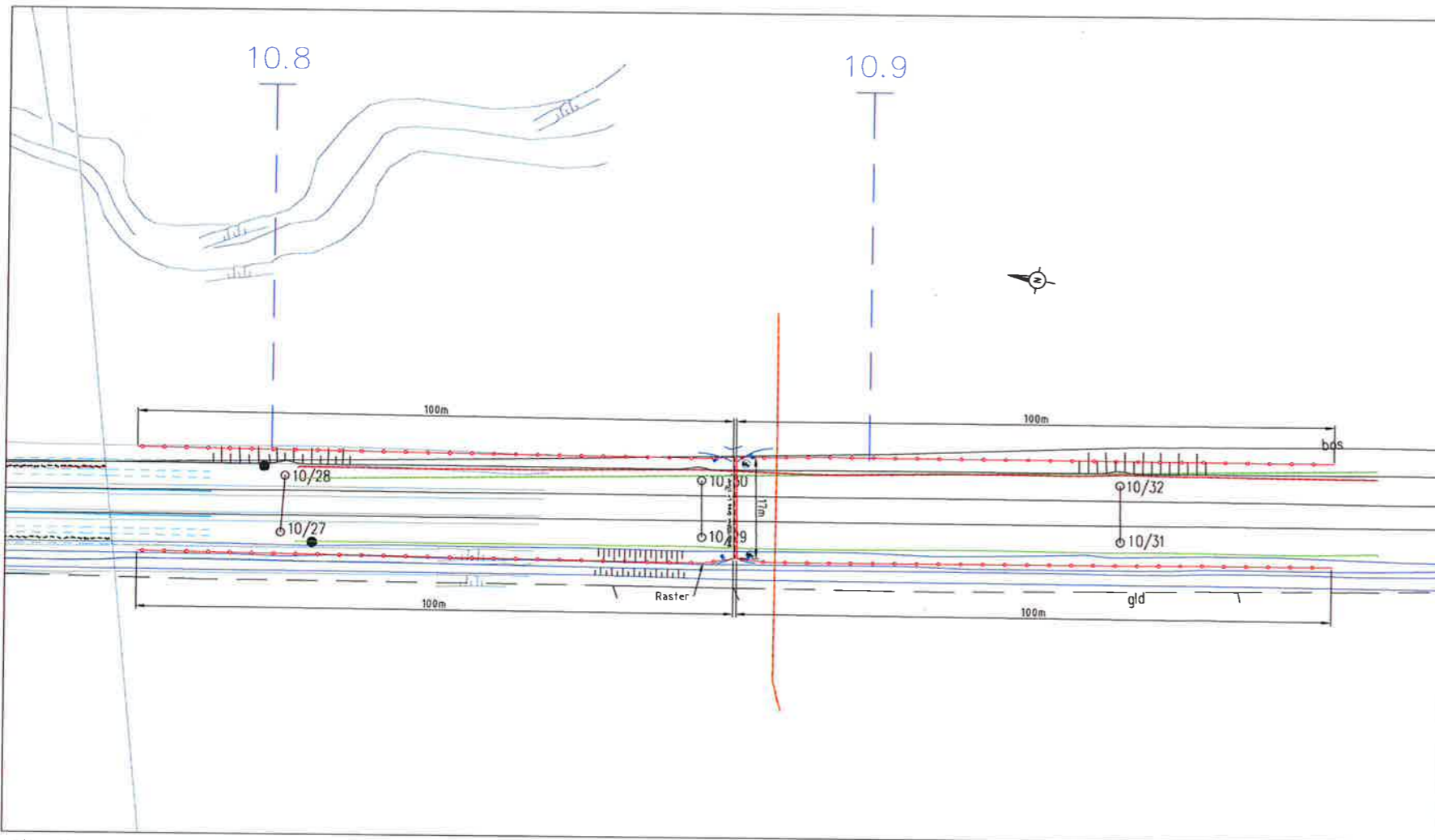


Spoordoorsnede  
Schaal 1:100



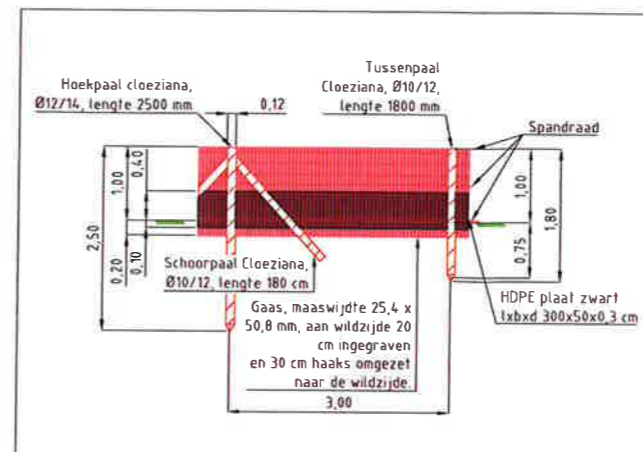
Situatie faunavorziening  
Schaal 1:1000



Situatie faunavorziening  
Schaal 1:500



Locatie faunavorziening



Detail amfibie geleidenscherm  
Schaal 1:20

- Raster
- ⊕ Faunahotel
- Leoplank
- Boring indicatief
- Tegel
- Leoppeervorming
- Kappen en rijplaten
- Hart spoor
- Veiligheidszones
- ProRail kabels
- Kabels- en leidingen

Legenda

Behoort bij het besluit van het dagelijks Bestuur van het waterschap d.d. 2 DEC 2016 / vergunningnr. 2016.0275

4	06-12-2016	Inmeting bestaande situatie verwerkt	BaBo	MaBe	MiGo
3	20-10-2016	Ontwerp definitief	BaBo	MaBe	MiGo
2	11-4-2013	NW zones toegevoegd	MaBe	BoHa	BoHa
1	22-3-2013	K&L toegevoegd aan het ontwerp	MaBe	BoHa	BoHa
Vrij nr.	Datum	Wijziging	Getekend	Bereikbaar	Uitgevoerd

**ProRail**

Deffligelaan 272  
3823 AA Bollenveen  
T +31 (0)88 231 4879  
F +31 (0)88 231 1756

**heijmans**

Civiel  
afdeling Doorzichtingen

Deffligelaan 47  
3823 AA Bollenveen  
T +31 (0)88 231 4879  
F +31 (0)88 231 1756

**H22173-MJPO-KFV-Li19a**  
Gemeente Nuth, nabij het Hoeverveldpad  
Geocode 064 - km 10,88 - Baanvak Gln-Hr

Maatvoering in meters (tenzij anders vermeld)  
Definitief

Schaal: Diverse, zie tekening  
Fase: A1  
Bestand: 3041-1 / 3041-2  
Projectnr: H22173

Uitgevoerd: H22173-Zuid-09  
Datum: 11-02-2013