










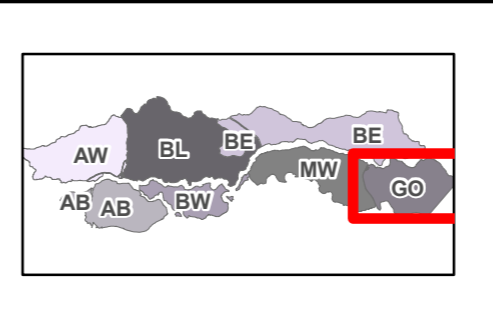
Topografische en Kadastreale Ondergrond © Topografische Dienst Kadaster



 Getekend: tg
 Datum: mei 2006
 Schaal: 65 000

	Natuurvriendelijke oever's (Excl. wateropgave)
	EVZ (Nat)
	EVZ (Droog)
	A-/B- watergangen
	Overige sloten

	Natura 2000 gebieden
	Overige water
	Bebouwd gebied
	Grens stroomgebied



Natuurdoelen

Groesbeek en Ooijpolder

Bestandsnaam: H:\C-KEN\zzTonya Greene\Opdrachten\Uitvoeringsplannen\Themakaarten\Natuurdoelen.mxd



Hoewel bij de samenstelling van deze kaart de grootste zorgvuldigheid is betracht, kan Waterschap Rivierland niet garanderen dat de informatie compleet, actueel en/of accuraat is. Waterschap Rivierland aanvaardt dan ook geen enkele aansprakelijkheid voor schade ontstaan door gebruik van de informatie van deze kaart.