

Kaart 1: Luchthavengebied, TLOF, FATO's, veiligheidsgebieden en handhavingspunten

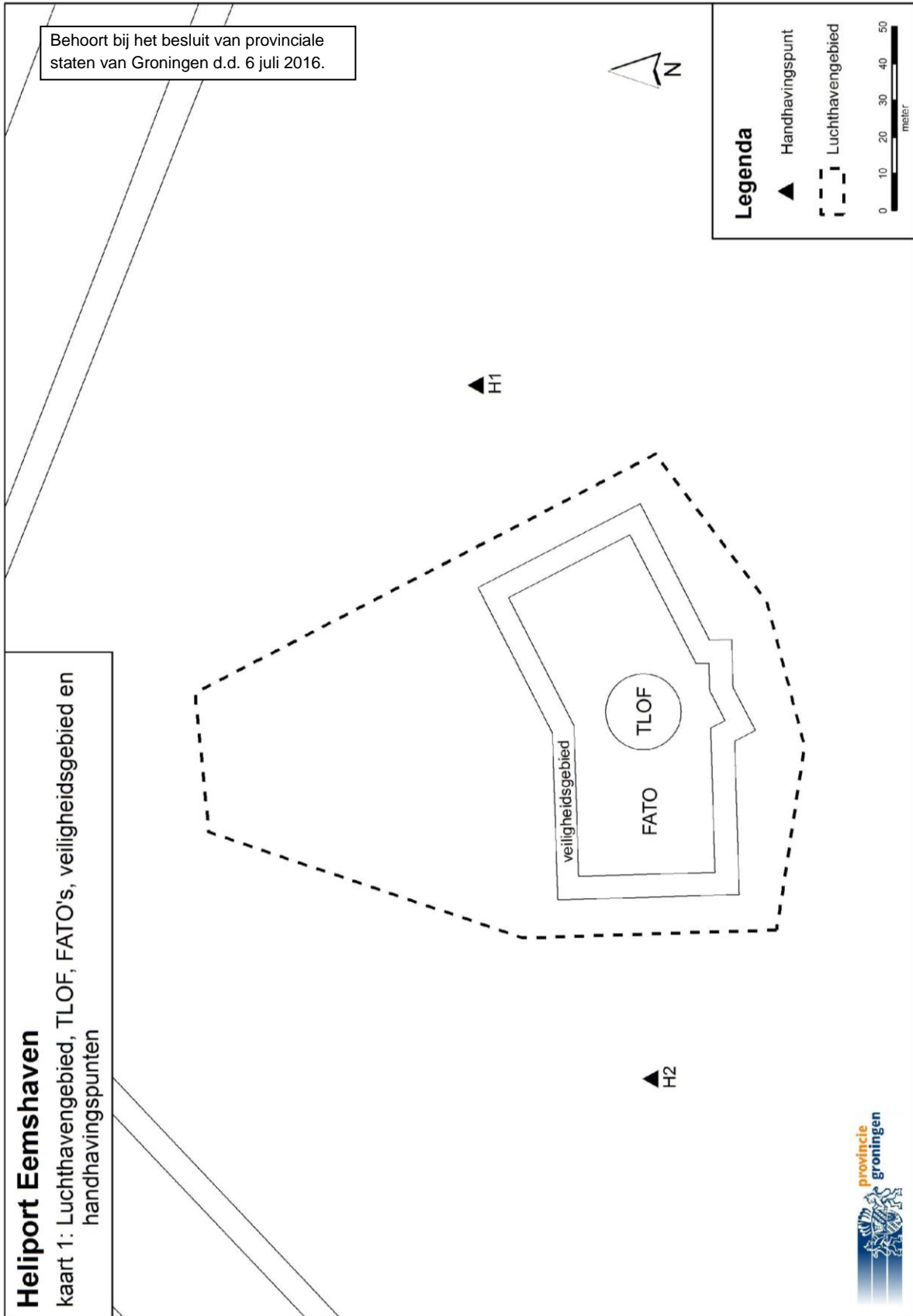
Kaart 2: Contouren in verband met de geluidbelasting

Kaart 3: Contouren in verband met het extern veiligheidsrisico

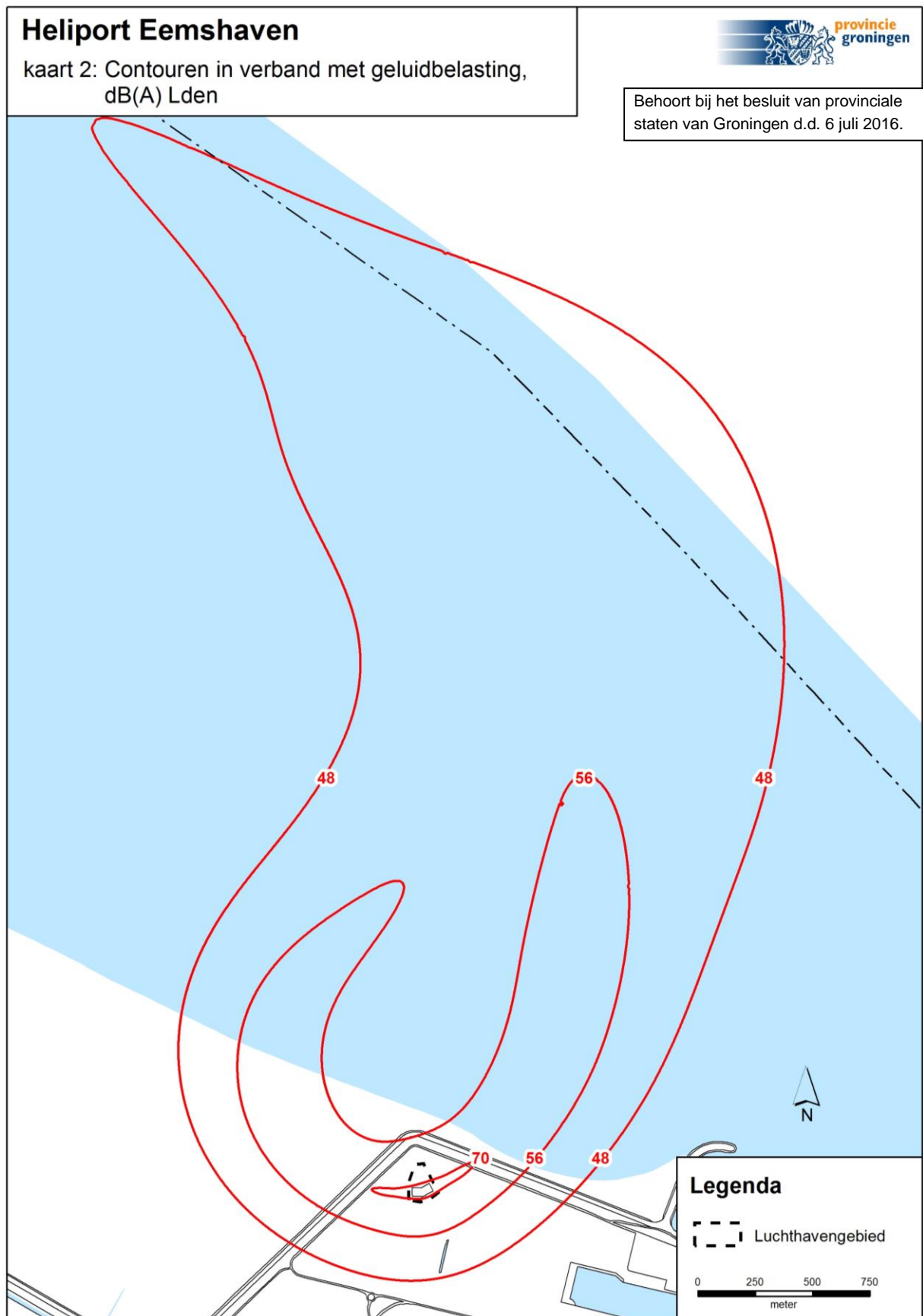
Kaart 4: Hoogtebeperkingen

Kaart 5: Detailkaart hoogtebeperkingen.

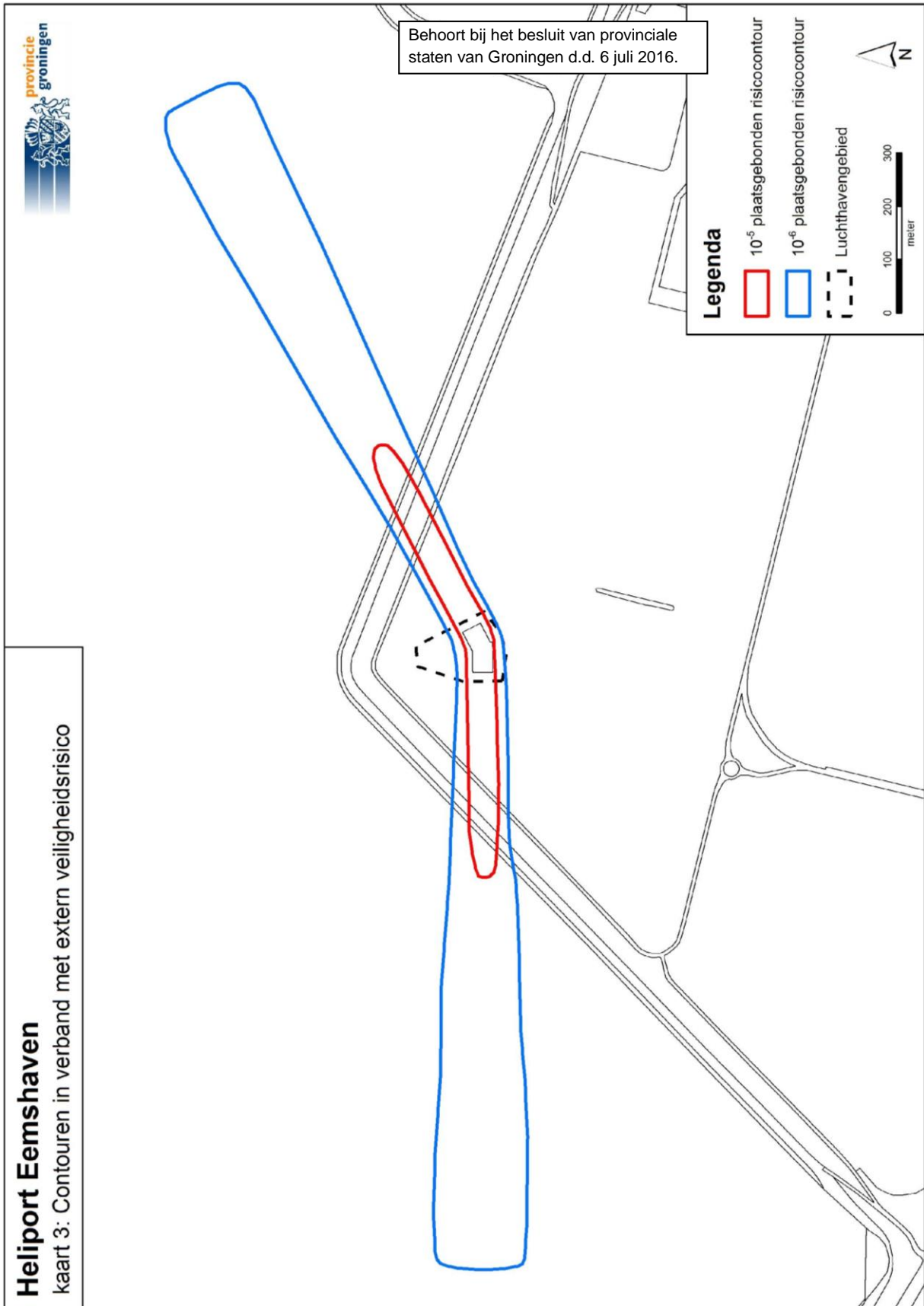
1.a. Kaart 1: Luchthavengebied, TLOF, FATO's, veiligheidsgebieden en handhavingspunten



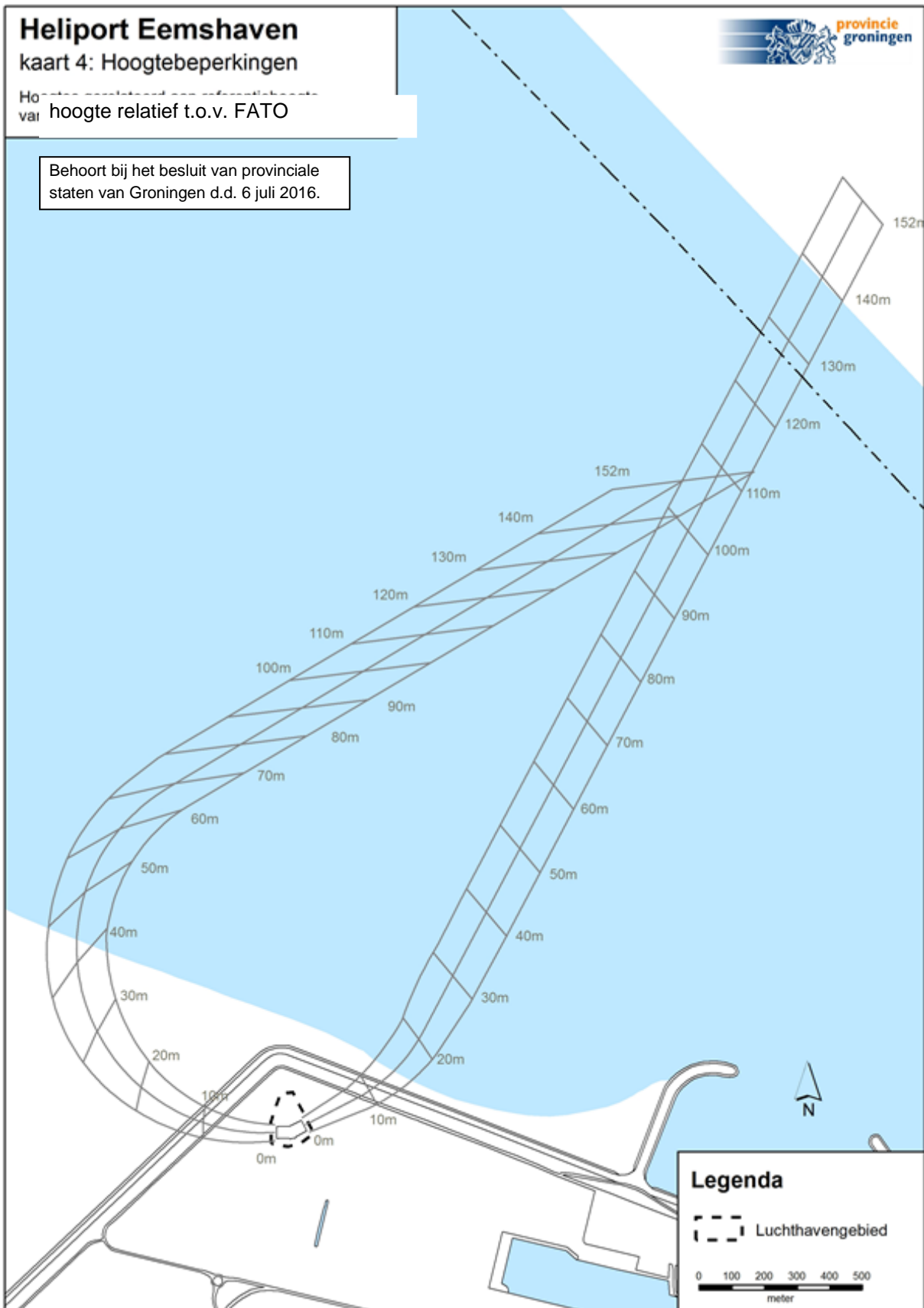
1.b. Kaart 2: Contouren in verband met de geluidsbelasting



1.c. Kaart 3: contouren in verband met het extern veiligheidsrisico



1.d. Kaart 4: Hoogtebeperkingen



1.e. Kaart 5: Detailkaart hoogtebeperkingen

