

Kaarten behorende bij Luchthavenbesluit Stadskanaal

Kaart 1: Luchthavengebied, start- en landingsbaan, handhavingspunten

Kaart 2: Contouren in verband met geluidbelasting

Kaart 3: Contouren in verband met extern veiligheidsrisico

Kaart 4: Veiligheidsgebieden

Kaart 5: Hoogtebeperkingen rondom luchthaven

Kaart 6: Hoogtebeperkingen in nabijheid van start- en landingsbaan

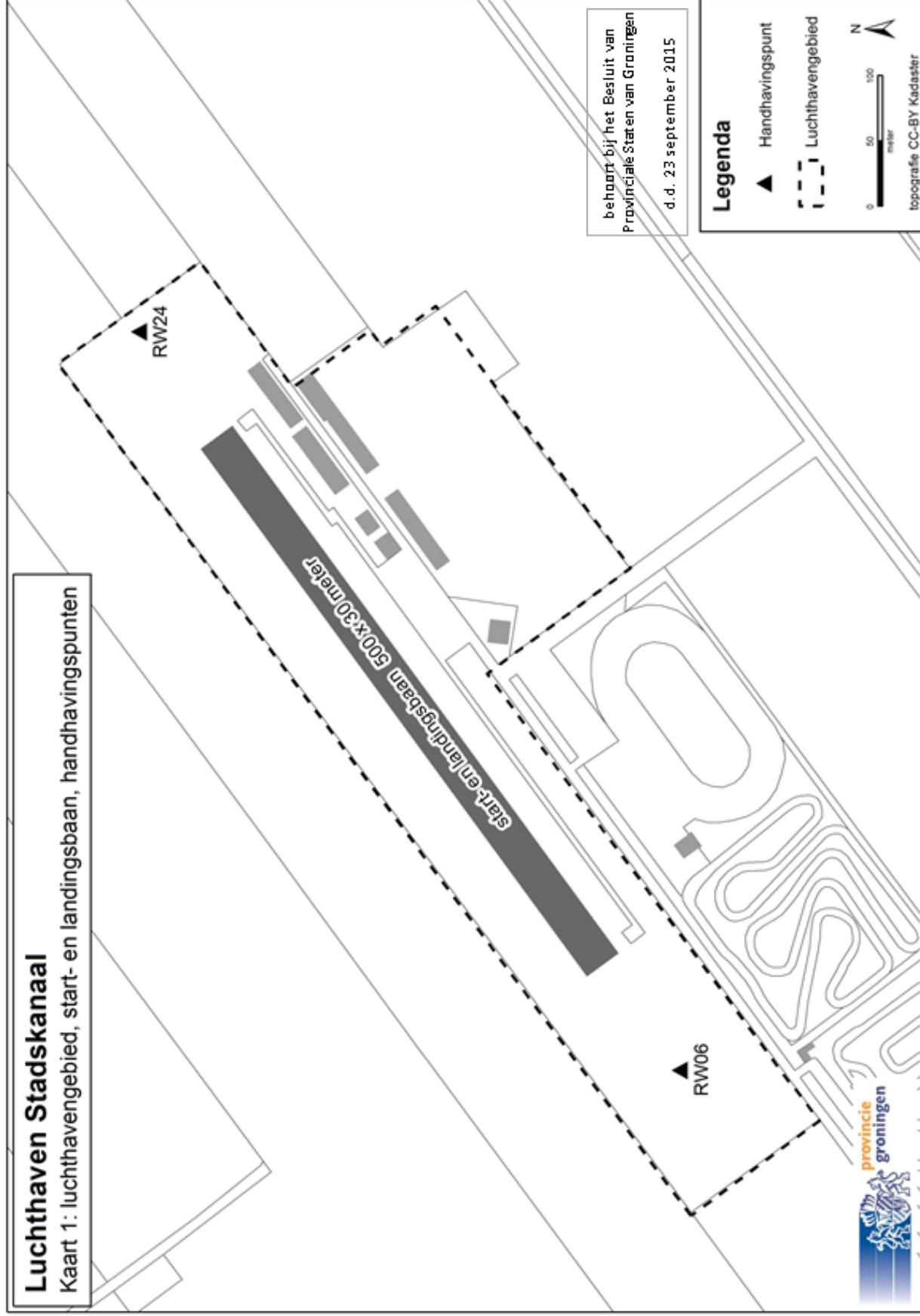
Rechtsmiddelen

Belanghebbenden kunnen binnen zes weken na bekendmaking van dit besluit beroep instellen bij de Afdeling bestuursrechtspraak van de Raad van State, Postbus 20019 (2500 EA) Den Haag.

Tevens kan een voorlopige voorziening worden gevraagd.

Luchthaven Stadskanaal

Kaart 1: luchthavengebied, start- en landingsbaan, handhavingspunten



behoort bij het Besluit van
Provinciale Staten van Groningen

d.d. 23 september 2015

Legenda

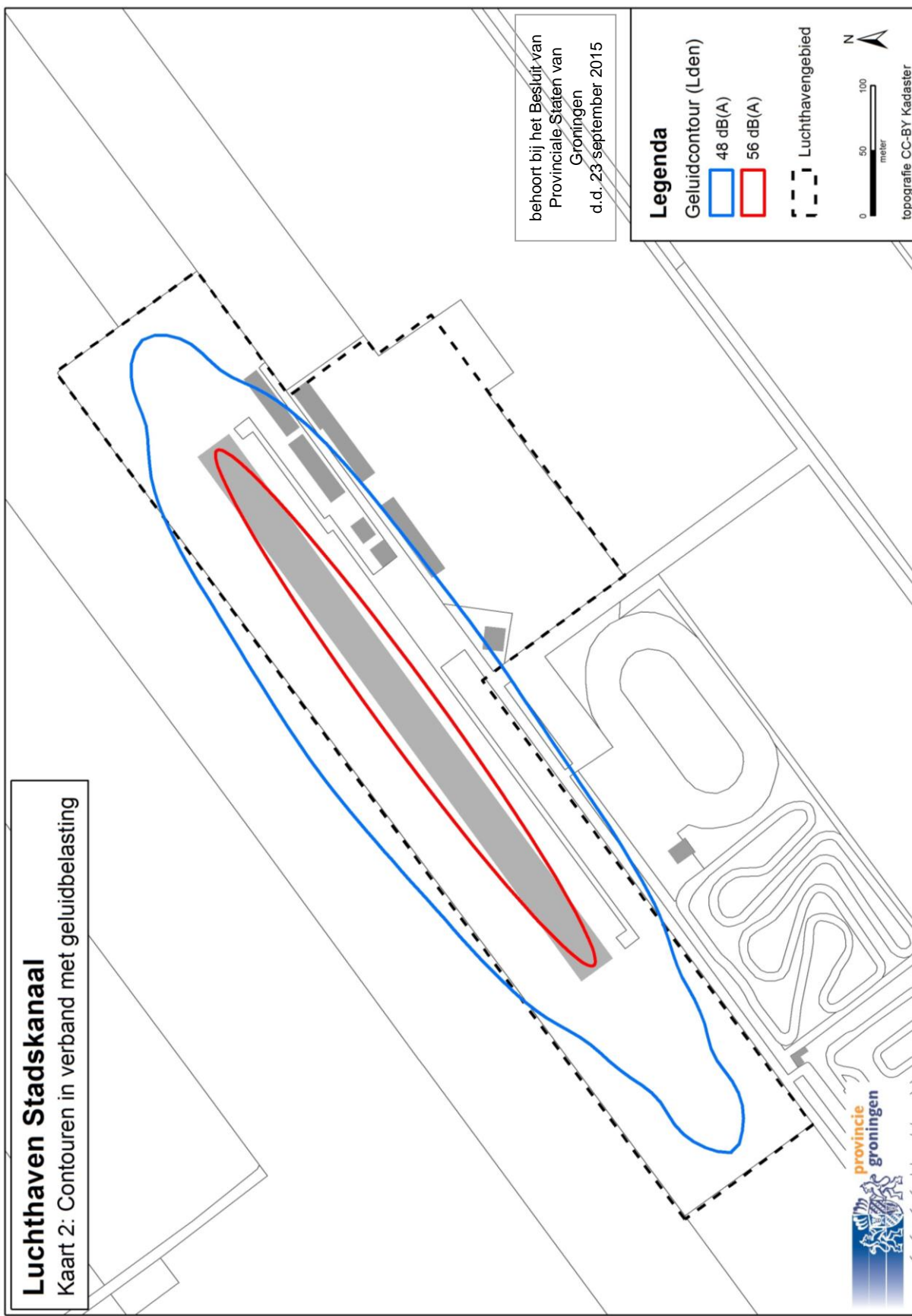
- ▲ Handhavingspunt
- Luchthavengebied



topografie CC-BY Kadaster

Luchthaven Stadskanaal

Kaart 2: Contouren in verband met geluidbelasting



behoort bij het Besluit van
Provinciale Staten van
Groningen
d.d. 23 september 2015

Legenda

Geluidcontour (Lden)

- 48 dB(A) (blue line)
- 56 dB(A) (red line)

Luchthavengebied (dashed black line)

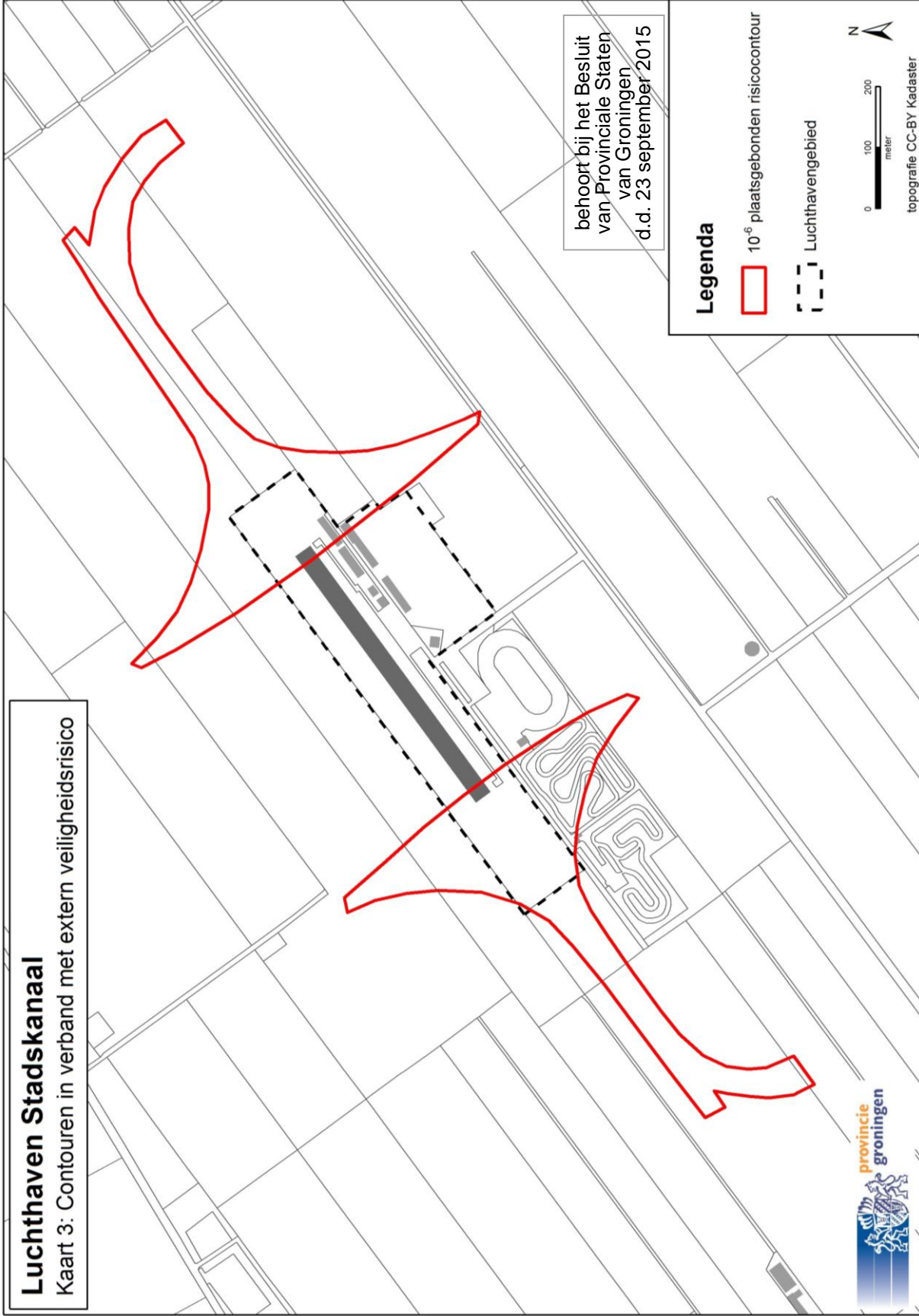
0 50 100
meter

topografie CC-BY Kadaster



Luchthaven Stadskanaal

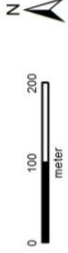
Kaart 3: Contouren in verband met extern veiligheidsrisico



behoort bij het Besluit
van Provinciale Staten
van Groningen
d.d. 23 september 2015

Legenda

-  10⁻⁶ plaatsgebonden risicocontour
-  Luchthavengebied

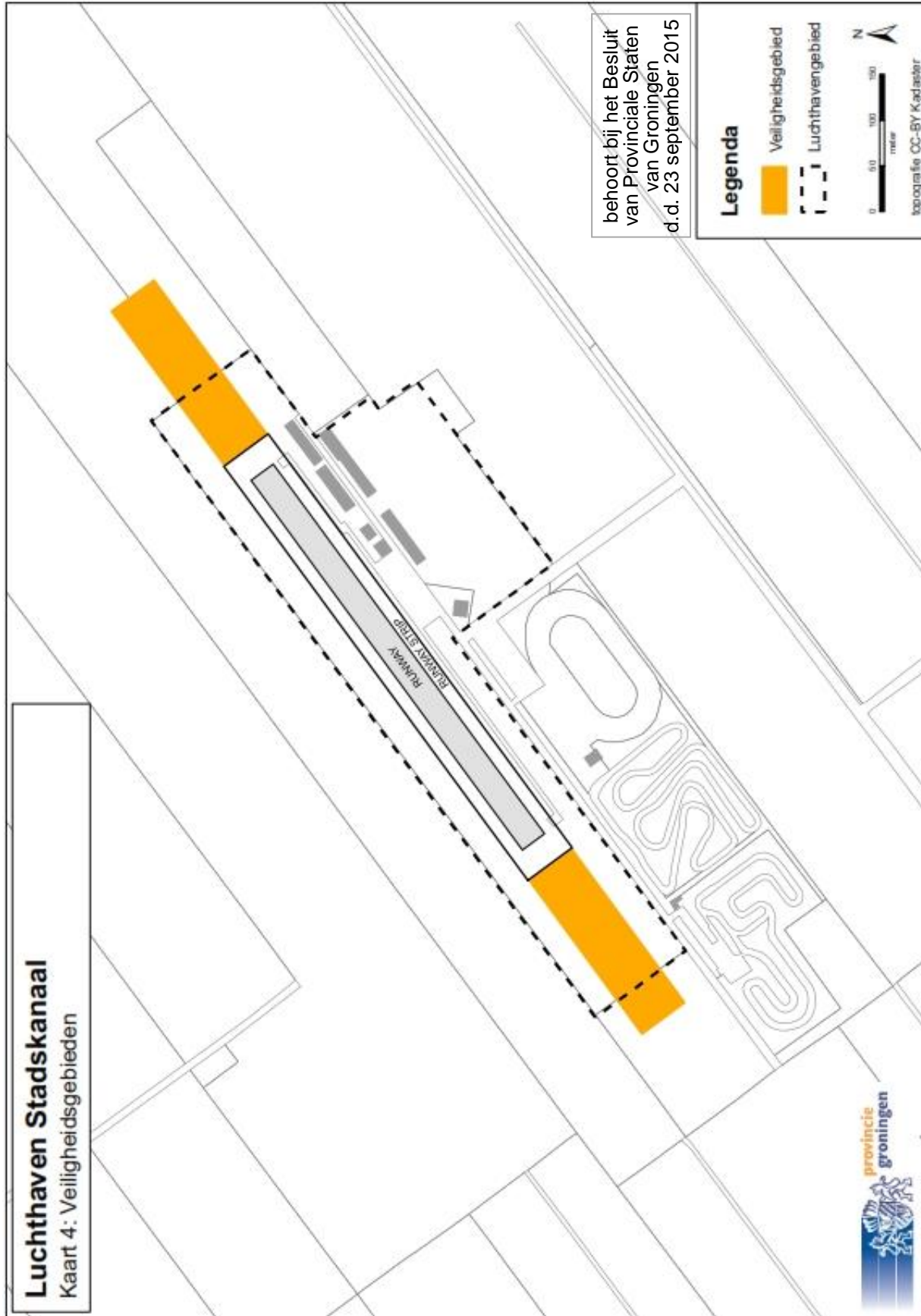


topografie CC-BY Kadaster





Luchthaven Stadskanaal

Kaart 4: Veiligheidsgebieden



behoort bij het Besluit
van Provinciale Staten
van Groningen
d.d. 23 september 2015

Legenda

-  Veiligheidsgebied
-  Luchthavengebied



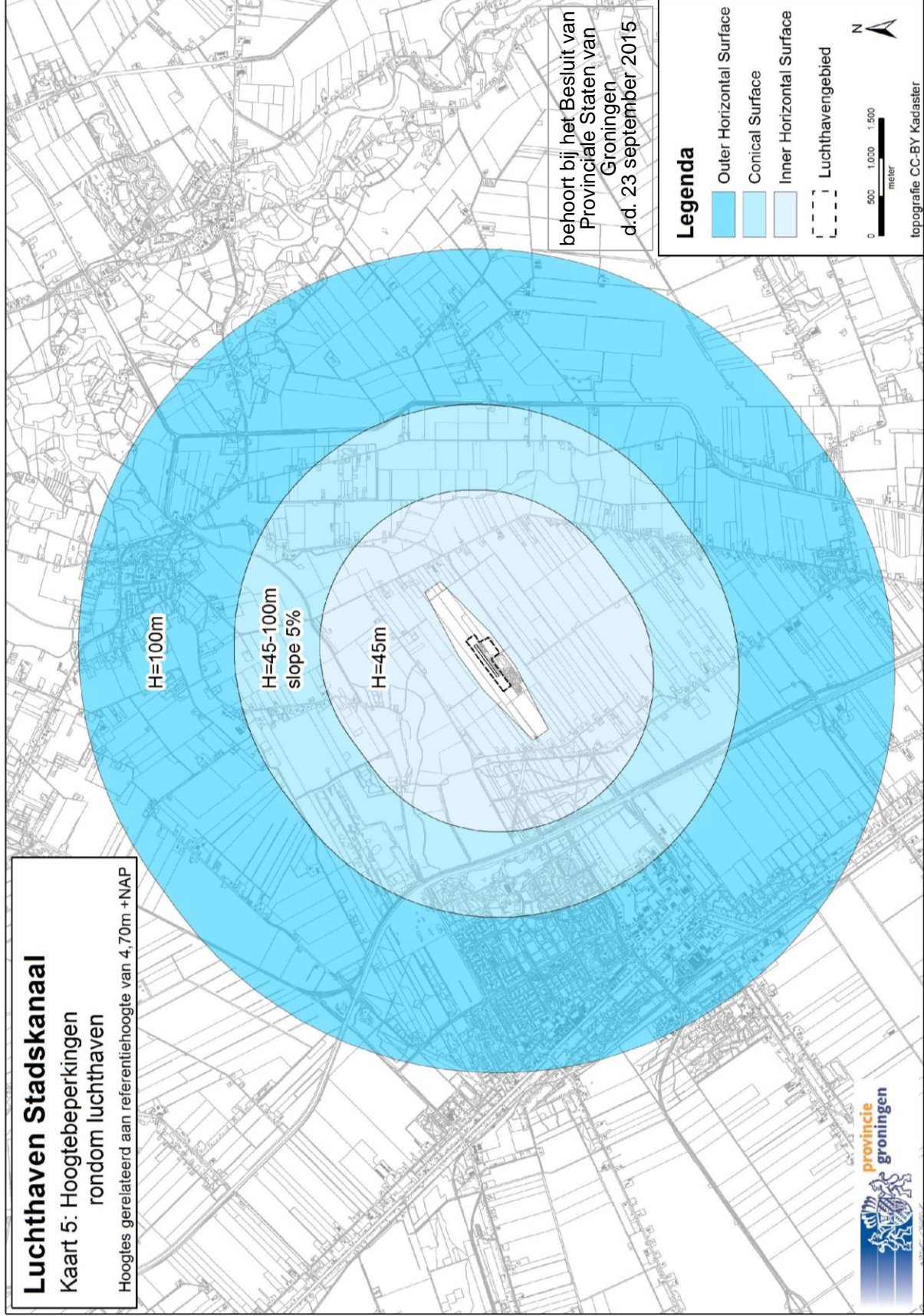
topografie CC-BY Kadaster



Luchthaven Stadskanaal

Kaart 5: Hoogtebeperkingen
rondom luchthaven

Hoogtes gerelateerd aan referentiehoogte van 4,70m +NAP



Luchthaven Stadskanaal

Kaart 6: Hoogtebeperkingen in nabijheid van start- en landingsbaan

Hoogtes gerelateerd aan referentiehoogte van 4,70m +NAP

