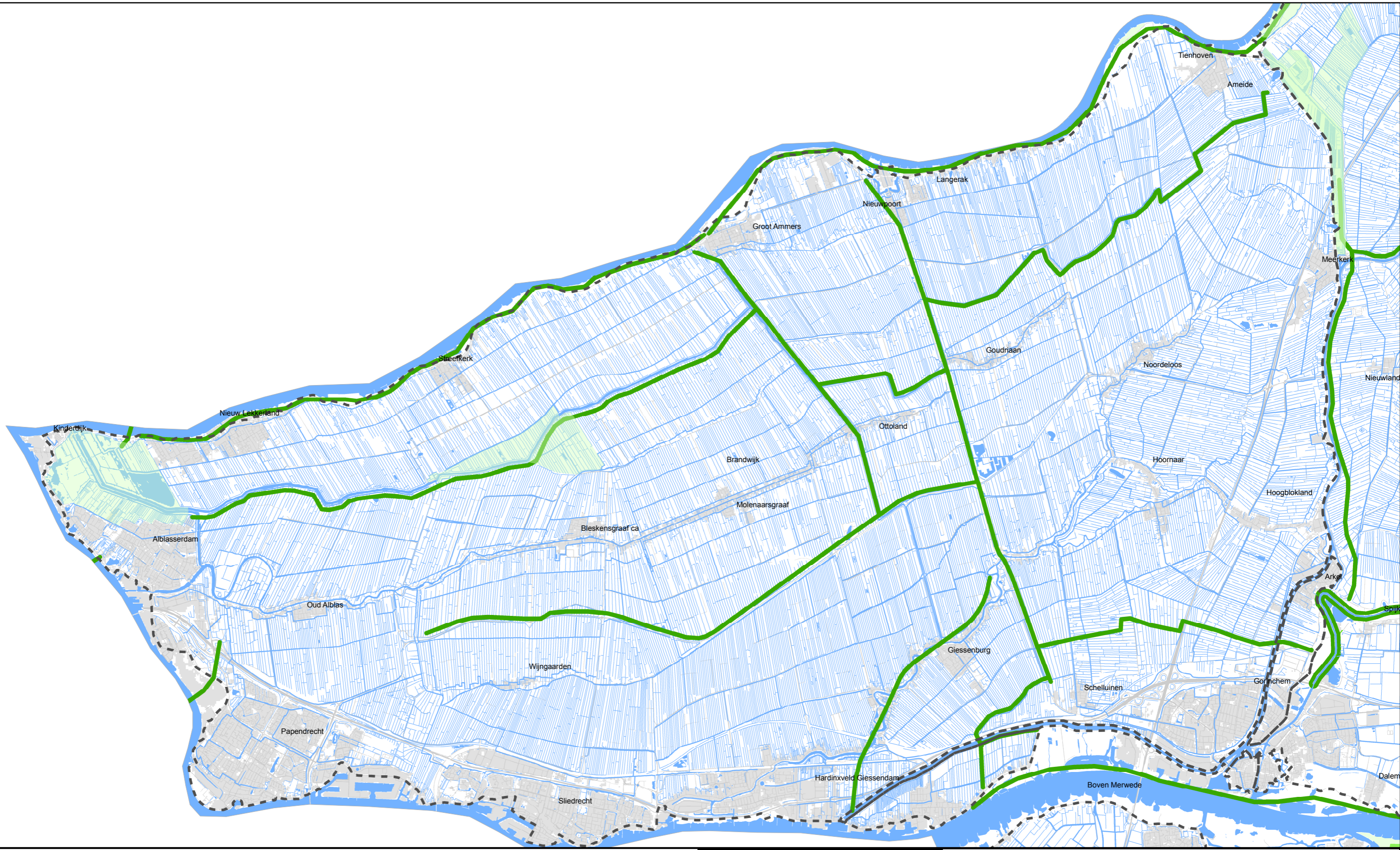







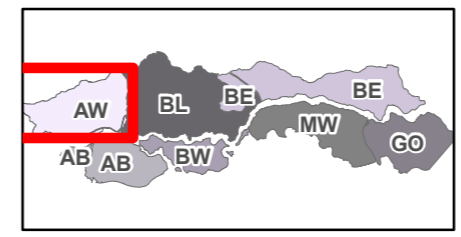


Topografische en kadastrale ondergrond © Topografische Dienst Kadaster



-  EVZ
-  A-/B- watergangen
-  Overige sloten
-  Natura 2000 gebieden
-  Overige water
-  Bebouwd gebied
-  Grens stroomgebied



Getekend: tg
 Datum: dec 2006
 Schaal: 90 000
 Bestandslocatie: H:\C-KEN\Databeheer\23_Gedeelde projecten\Uitvoeringsplan\Natuurdoelen

Natuurdoelen

Alblasserwaard



Hoewel bij de samenstelling van deze kaart de grootste zorgvuldigheid is betracht, kan Waterschap Rivierenland niet garanderen dat de informatie compleet, actueel en/of accuraat is. Waterschap Rivierenland aanvaardt dan ook geen enkele aansprakelijkheid voor schade ontstaan door gebruik van de informatie van deze kaart.