









LEGENDA



- A-watergang
- B-watergang
- Watergang in beheer bij gemeente
- Watergang status onbekend
- > Duiker
- } Sluis

-  Overstort
-  Ersig
-  Pendam

- 1 Plaats dwarsprofiel + nummer
- 805 Kadastraal perceel + nummer
-  Kadastrale gemeente + gemeente code

-  Afdeling/district + aanduiding
-  Kadastrale sectie + sectienummer
-  Ontheffing + identificatie



Polderdistrict Groot Maas & Waal

Wijziging peilbesluit
natuurgebied Munnikhof

Getekend: GM44	Versie :	Tekst :	Schaal: 1:20000
Datum : 24/04/2001	Datum :	Bladnr :	
Bestand : p46036232.pl	Project :		Formaat: A5