

Dit document is een bijlage bij het toestemmingsbesluit als bedoeld in artikel 19km, eerste lid, van de Nb-wet 1998.



Bijlage bij besluit, Vergunningaanvraag

- ▶ Kenmerken
- ▶ Emissie
- ▶ Depositie natuurgebieden
- ▶ Depositie habitattypen

Verdere toelichting over deze PDF kunt u vinden in een bijbehorende leeswijzer. Deze leeswijzer en overige documentatie is te raadplegen via: www.aerius.nl.

AERIUS REGISTER

Contact

Rechtspersoon	Inrichtingslocatie
T.H. Groot Roessink	Gompertsdijk 2, 7255 PM Hengelo GLD

Activiteit

Omschrijving	AERIUS kenmerk	Bevoegd gezag
Verschilberekening	Rn2ARAFa34Rp	Provincie Gelderland

Datum berekening	Rekenjaar
05 september 2016, 08:24	2016

Sector	Deelsector
Landbouw	Stalemissies

Totale emissie

	Situatie 1	Situatie 2	Vershil
NOx	-	-	-
NH ₃	922,30 kg/j	1.135,40 kg/j	213,10 kg/j

Depositie

Hectare met
hoogste project-
verschil (mol/ha/j)

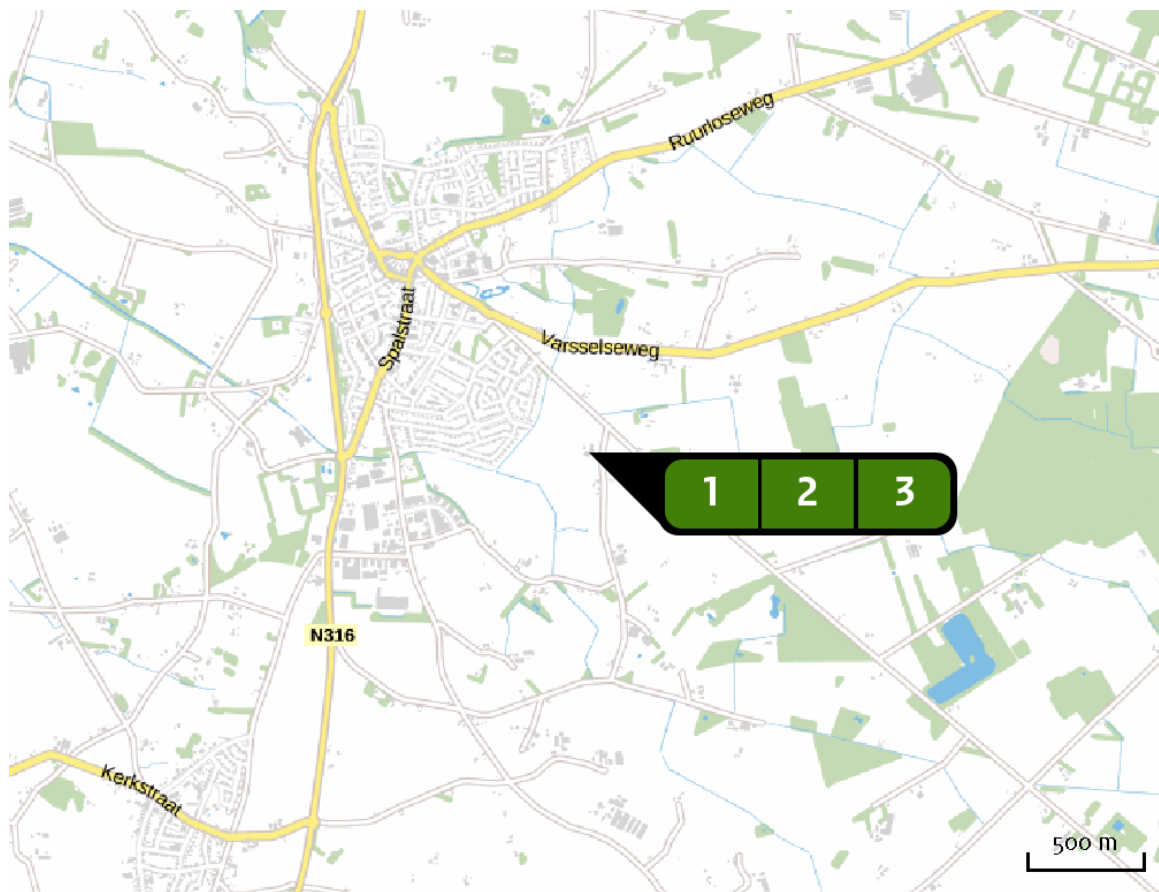
Natuurgebied	Provincie
Stelkampsveld	Gelderland

Situatie 1	Situatie 2	Vershil
0,13	0,16	+ 0,03

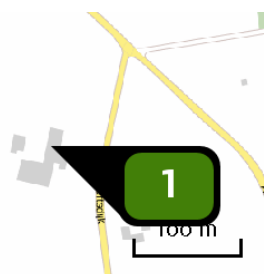
Toelichting

Verschilberekening

Locatie
Feitelijk gebruik

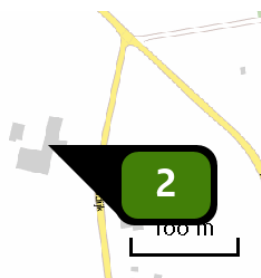


Emissie
(per bron)
Feitelijk gebruik



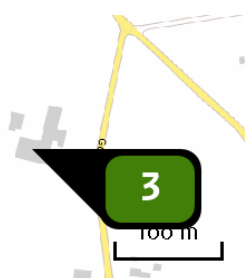
Naam **Stal 2**
 Locatie (X,Y) **219117, 451145**
 Uitstoothoogte **5,0 m**
 Warmteinhoud **0,000 MW**
 NH3 **17,60 kg/j**

Dier	RAV code	Omschrijving	Aantal dieren	Stof	Emissiefactor (kg/dier/j)	Emissie
	A 3.100	overige huisvestingssystemen (Rundvee; vrouwelijk jongvee tot 2 jaar) (Overig)	4	NH3	4,400	17,60 kg/j



Naam **Stal 3**
 Locatie (X,Y) **219115, 451135**
 Uitstoothoogte **5,0 m**
 Warmteinhoud **0,000 MW**
 NH3 **57,50 kg/j**

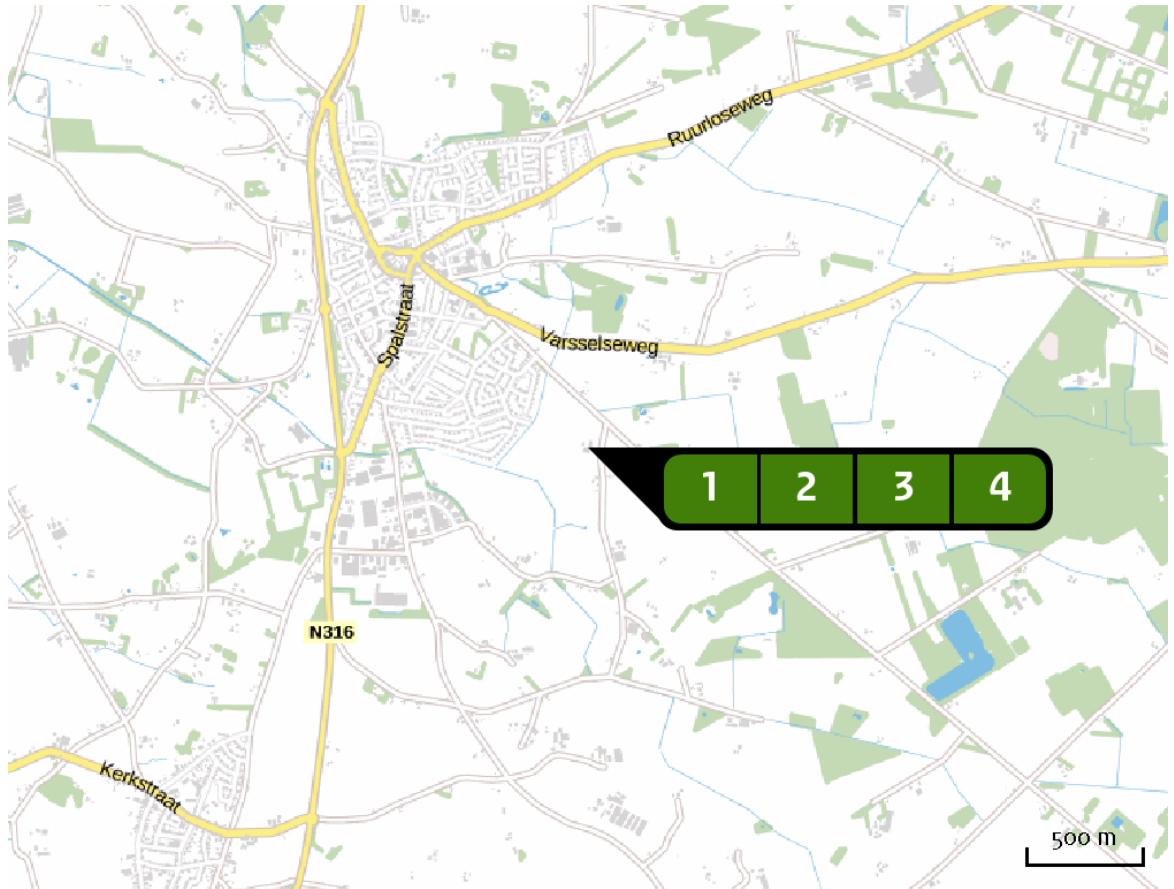
Dier	RAV code	Omschrijving	Aantal dieren	Stof	Emissiefactor (kg/dier/j)	Emissie
	A 7.100	overige huisvestingssystemen (Rundvee; fokstieren en overig rundvee ouder dan 2 jaar) (Overig)	5	NH3	6,200	31,00 kg/j
	A 6.100	overige huisvestingssystemen (Rundvee; vleesstieren en overig vleesvee van circa 8 tot 24 maanden (roodvleesproductie)) (Overig)	5	NH3	5,300	26,50 kg/j



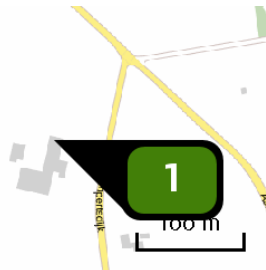
Naam **Stal 4**
 Locatie (X,Y) **219101, 451122**
 Uitstoothoogte **5,0 m**
 Warmteinhoud **0,000 MW**
 NH3 **847,20 kg/j**

Dier	RAV code	Omschrijving	Aantal dieren	Stof	Emissiefactor (kg/dier/j)	Emissie
	A 1.100	overige huisvestingssystemen (Rundvee; melk- en kalfkoeien ouder dan 2 jaar) (Overig)	54	NH3	13,000	702,00 kg/j
	A 3.100	overige huisvestingssystemen (Rundvee; vrouwelijk jongvee tot 2 jaar) (Overig)	33	NH3	4,400	145,20 kg/j

Locatie
Beoogd

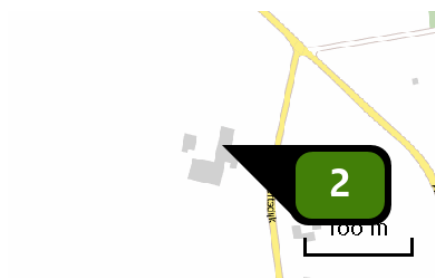


Emissie
(per bron)
Beoogd



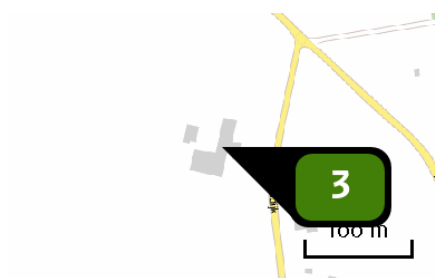
Naam **Stal 1**
 Locatie (X,Y) **219120, 451159**
 Uitstoothoogte **5,0 m**
 Warmteinhoud **0,000 MW**
 NH3 **96,80 kg/j**

Dier	RAV code	Omschrijving	Aantal dieren	Stof	Emissiefactor (kg/dier/j)	Emissie
	A 3.100	overige huisvestingssystemen (Rundvee; vrouwelijk jongvee tot 2 jaar) (Overig)	22	NH3	4,400	96,80 kg/j



Naam **Stal 2**
 Locatie (X,Y) **219117, 451145**
 Uitstoothoogte **5,0 m**
 Warmteinhoud **0,000 MW**
 NH3 **26,40 kg/j**

Dier	RAV code	Omschrijving	Aantal dieren	Stof	Emissiefactor (kg/dier/j)	Emissie
	A 3.100	overige huisvestingssystemen (Rundvee; vrouwelijk jongvee tot 2 jaar) (Overig)	6	NH3	4,400	26,40 kg/j



Naam **Stal 3**
 Locatie (X,Y) **219115, 451135**
 Uitstoothoogte **5,0 m**
 Warmteinhoud **0,000 MW**
 NH3 **87,00 kg/j**

Dier	RAV code	Omschrijving	Aantal dieren	Stof	Emissiefactor (kg/dier/j)	Emissie
	A 3.100	overige huisvestingssystemen (Rundvee; vrouwelijk jongvee tot 2 jaar) (Overig)	5	NH3	4,400	22,00 kg/j
	A 1.100	overige huisvestingssystemen (Rundvee; melk- en kalfkoeien ouder dan 2 jaar) (Overig)	5	NH3	13,000	65,00 kg/j



Dier	RAV code	Omschrijving	Aantal dieren	Stof	Emissiefactor (kg/dier/j)	Emissie
	A 1.100	overige huisvestingssystemen (Rundvee; melk- en kalfkoeien ouder dan 2 jaar) (Overig)	60	NH3	13,000	780,00 kg/j
	A 3.100	overige huisvestingssystemen (Rundvee; vrouwelijk jongvee tot 2 jaar) (Overig)	33	NH3	4,400	145,20 kg/j

Algemene
depositie-
gegevens
PAS-
gebieden
(rekenjaar 2016)

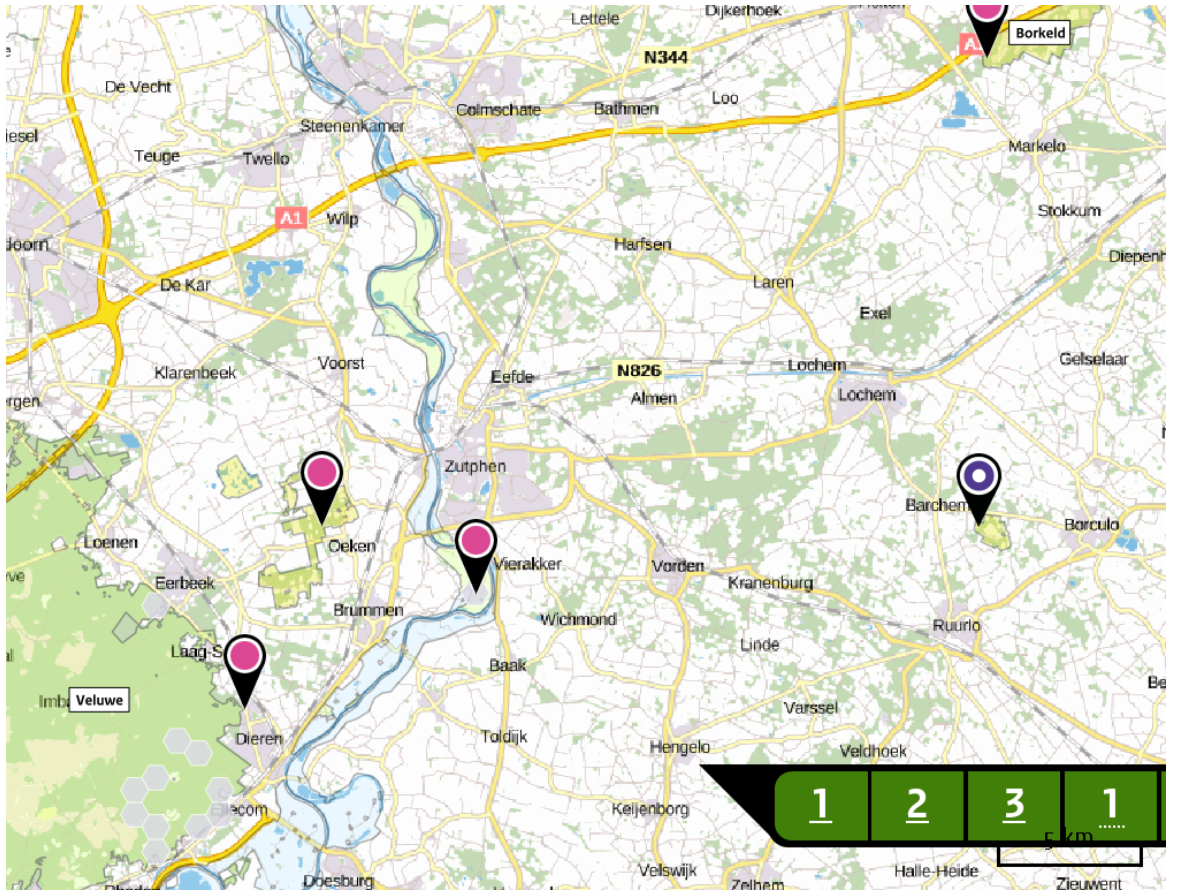
Natuurgebied	Beschermingsregime	Hoogste achtergronddepositie (mol/ha/j)	Hoogste depositie Situatie 2 (mol/ha/j)	Overschrijding KDW
Stelkampsveld	Habitatrichtlijn	2.500,31	0,16	●
Veluwe	Habitatrichtlijn, Vogelrichtlijn, Beschermd natuurgebied	2.507,10	0,09	●
Landgoederen Brummen	Habitatrichtlijn	2.521,82	0,08	●
Rijntakken	Habitatrichtlijn, Vogelrichtlijn, Beschermd natuurgebied	2.560,72	0,07	●
Borkeld	Habitatrichtlijn	2.712,81	0,06	●

Geen overschrijding*

Wel overschrijding

* Deze uitkomst wordt niet meegenomen in de toetsing aan de Nb-wet. Bij de toetsing aan de NB-wet gaat het om de relevante hexagonen waarvoor ontwikkelingsruimte is gereserveerd.

Depositie
natuur-
gebieden



 Hoogste projectverschil (Stelkampsveld)

 Hoogste projectverschil per natuurgebied

-  Habitatrictlijn
-  Vogelrichtlijn
-  Beschermd natuurgebied
-  Habitatrictlijn, Vogelrichtlijn
-  Habitatrictlijn, Beschermd natuurgebied
-  Vogelrichtlijn, Beschermd natuurgebied
-  Habitatrictlijn, Vogelrichtlijn, Beschermd natuurgebied

Depositie PAS-gebieden

Natuurgebied	Hectare met hoogste projectverschil (mol/ha/j)			Hoogste depositie Situatie 2 (mol/ha/j)	Overschrijding KDW	Ontwikkelingsruimte beschikbaar
	Situatie 1	Situatie 2	Verschil			
Stelkampsveld	0,13	0,16	+ 0,03	0,16	●	✓
Veluwe	0,07	0,09	+ 0,02	0,09	●	✓
Landgoederen Brummen	0,06	0,08	+ 0,01	0,08	●	✓
Rijntakken	0,06	0,07	+ 0,01	0,07	●	✓
Borkeld	0,05	0,06	+ 0,01	0,06	●	✓

- Geen overschrijding*
- Wel overschrijding
- Ontwikkelingsruimte beschikbaar**
- Geen ontwikkelingsruimte beschikbaar
- Er is hier geen effect dat relevant is voor de uitgifte van ontwikkelingsruimte, dus de berekende toename is niet relevant voor de beoordeling

* Deze uitkomst wordt niet meegenomen in de toetsing aan de Nb-wet. Bij de toetsing aan de NB-wet gaat het om de relevante hexagonen waarvoor ontwikkelingsruimte is gereserveerd.

** Bij beoordeling van een vergunningaanvraag in het kader van de Nb-wet is vastgesteld of er voldoende ontwikkelingsruimte beschikbaar is en of dat significante verslechtering uitgesloten kan worden.

Depositie per
habitatype Stelkampsveld

Habitatype	Hectare met hoogste projectverschil (mol/ha/j)			Overschrijding KDW	Ontwikkelingsruimte beschikbaar
	Situatie 1	Situatie 2	Verschil		
H4010A Vochtige heiden (hogere zandgronden)	0,13	0,16	+ 0,03	●	✓
H91E0C Vochtige alluviale bossen (beekbegeleidende bossen)	0,13	0,16	+ 0,03	●	✓
H3130 Zwakgebufferde vennen	0,12	0,15	+ 0,03	●	✓
H7150 Pioniervegetaties met snavelbiezen	0,12	0,15	+ 0,03	●	✓
H4030 Droge heiden	0,12	0,15	+ 0,03	●	✓
H6230vka Heischrale graslanden, vochtig kalkarm	0,10	0,13	+ 0,02	●	✓
H6410 Blauwgraslanden	0,10	0,13	+ 0,02	●	✓
H7230 Kalkmoerassen	0,10	0,12	+ 0,02	●	✓

Veluwe

Habitatype	Hectare met hoogste projectverschil (mol/ha/j)			Overschrijding KDW	Ontwikkelingsruimte beschikbaar
	Situatie 1	Situatie 2	Verschil		
H9120 Beuken-eikenbossen met hulst	0,07	0,09	+ 0,02	●	✓
H9190 Oude eikenbossen	0,06	0,08	+ 0,01	●	✓
H2310 Stuifzandheiden met struikhei	0,05	0,06	+ 0,01	●	✓

Landgoederen Brummen

Habitattype	Hectare met hoogste projectverschil (mol/ha/j)			Overschrijding KDW	Ontwikkelingsruimte beschikbaar
	Situatie 1	Situatie 2	Verschil		
H91EoC Vochtige alluviale bossen (beekbegeleidende bossen)	0,06	0,08	+ 0,01	●	✓
H912o Beuken-eikenbossen met hulst	0,06	0,08	+ 0,01	●	✓
H623ovka Heischrale graslanden, vochtig kalkarm	0,06	0,07	+ 0,01	●	✓
H641o Blauwgraslanden	0,05	0,06	+ 0,01	●	✓

Rijntakken

Habitattype	Hectare met hoogste projectverschil (mol/ha/j)			Overschrijding KDW	Ontwikkelingsruimte beschikbaar
	Situatie 1	Situatie 2	Verschil		
H91Fo Droge hardhoutooibossen	0,06	0,07	+ 0,01	○	✓
ZGH91Fo Droge hardhoutooibossen	0,06	0,07	+ 0,01	○	⊘
H91EoB Vochtige alluviale bossen (essen-iepenbossen)	0,06	0,07	+ 0,01	●	✓
H612o Stroomdalgraslanden	>0,05	0,06	+ 0,01	●	✓
H651oA Glanshaver- en vossenstaarthooilanden (glanshaver)	0,05	0,06	+ 0,01	●	✓
H651oB Glanshaver- en vossenstaarthooilanden (grote vossenstaart)	0,05	0,06	+ 0,01	●	✓

Borkeld

Habitattype	Hectare met hoogste projectverschil (mol/ha/j)			Overschrijding KDW	Ontwikkelingsruimte beschikbaar
	Situatie 1	Situatie 2	Verschil		
H2310 Stuifzandheiden met struikhei	0,05	0,06	+ 0,01	●	✓
H4030 Droge heiden	0,04	>0,05	+ 0,01	●	✓
H5130 Jeneverbesstruwelen	0,04	>0,05	+ 0,01	●	✓

- Geen overschrijding*
- Wel overschrijding
- Ontwikkelingsruimte beschikbaar**
- Geen ontwikkelingsruimte beschikbaar
- Er is hier geen effect dat relevant is voor de uitgifte van ontwikkelingsruimte, dus de berekende toename is niet relevant voor de beoordeling

* Deze uitkomst wordt niet meegenomen in de toetsing aan de Nb-wet. Bij de toetsing aan de NB-wet gaat het om de relevante hexagonalen waarvoor ontwikkelingsruimte is gereserveerd.

** Bij beoordeling van een vergunningaanvraag in het kader van de Nb-wet is vastgesteld of er voldoende ontwikkelingsruimte beschikbaar is en of dat significante verslechtering uitgesloten kan worden.

Disclaimer

De initiatiefnemer is zelf verantwoordelijk voor de kwaliteit van de projectinvoer en de aanvraag wordt getoetst door het bevoegd gezag. De eigenaar van AERIUS aanvaardt geen aansprakelijkheid voor de inhoud van de door de gebruiker aangeboden informatie. AERIUS is een geregistreerd handelsmerk in Europa. Alle rechten die niet expliciet worden verleend, zijn voorbehouden.

Rekenbasis

Deze berekening is tot stand gekomen op basis van:

AERIUS versie 2015.1_20160514_goad58c36e

Database versie 2015.1_20160514_goad58c36e

Voor meer informatie over de gebruikte methodiek en data zie:

<https://www.aerius.nl/nl/factsheets/uitleg>