
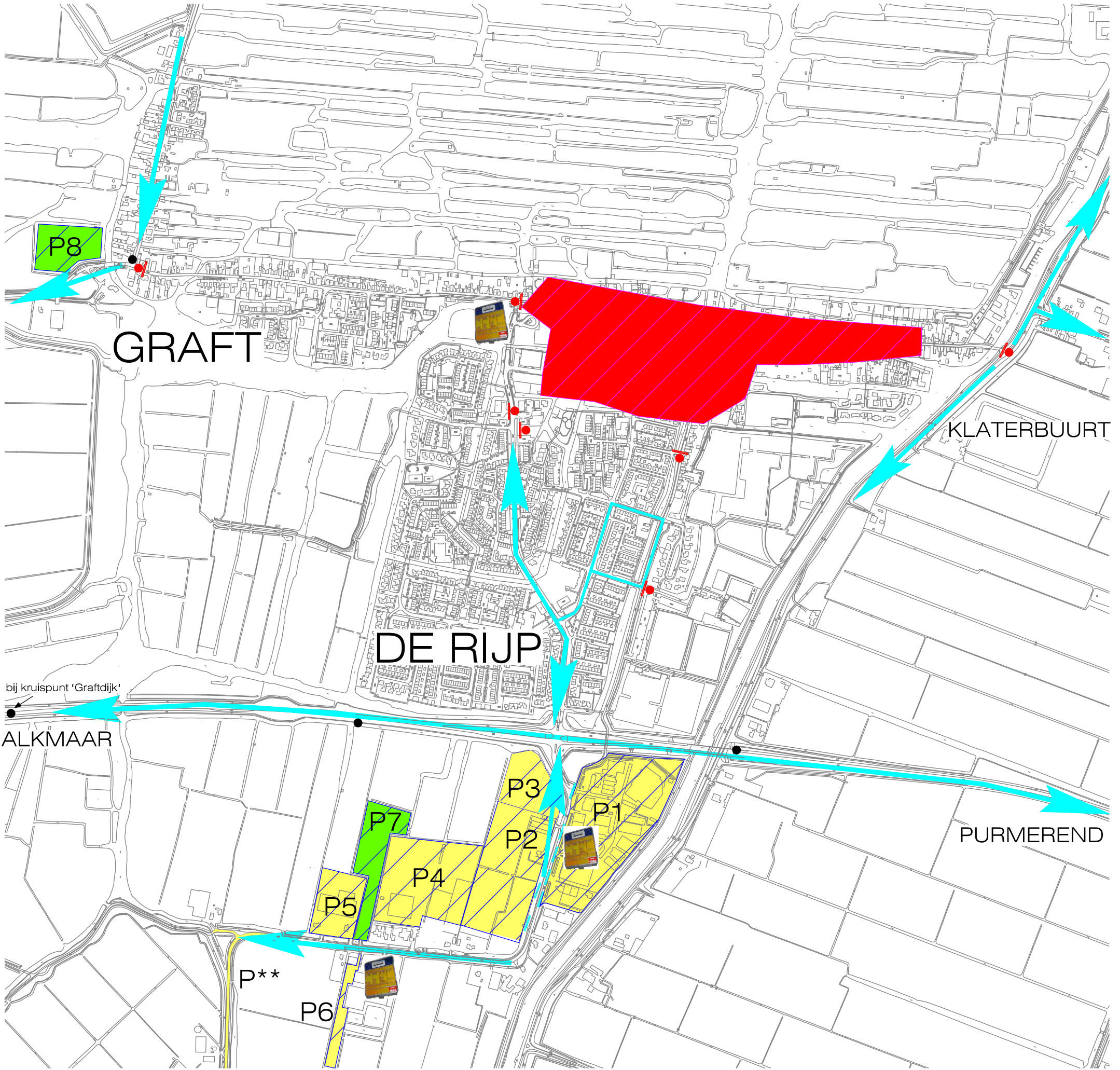
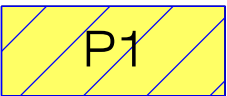


# VERKEERSPLAN



= evenemententerrein (zie deel kaart 'evenemententerrein')



= parkeervoorzieningen bezoekers (P1 t/m P8 = De Volger)



= mogelijke extra parkeervoorzieningen bezoekers (P7 = De Volger, P8 = Groeneweg Graft)



= afzetting d.m.v. dranghekken met verkeersbord "verboden toegang voor gemotoriseerd verkeer"



= verkeersaders



= aanwijzingsbord t.b.v. parkeervoorzieningen



= bushalte



= dranghek met aanduidingsbord "VOL"