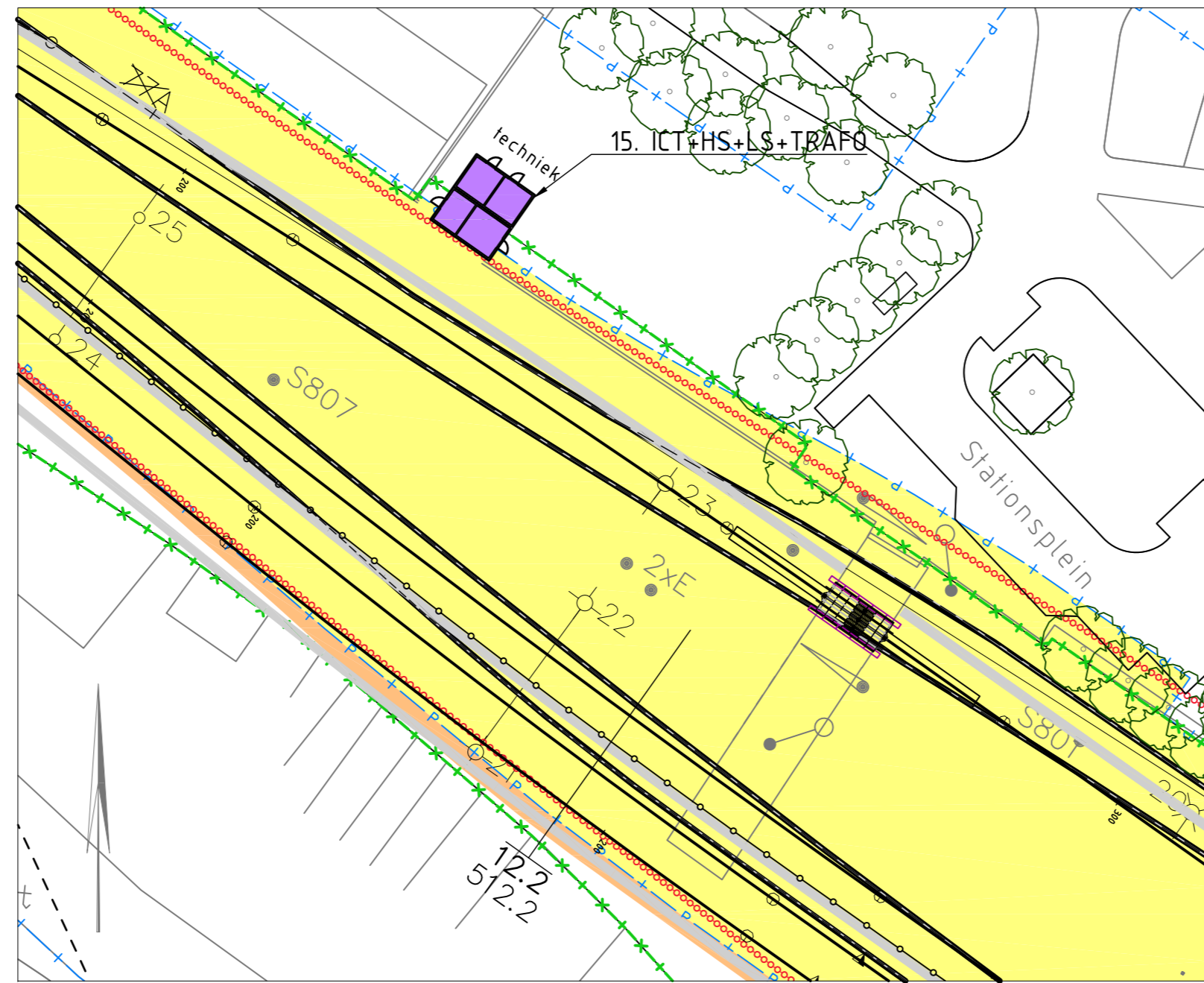




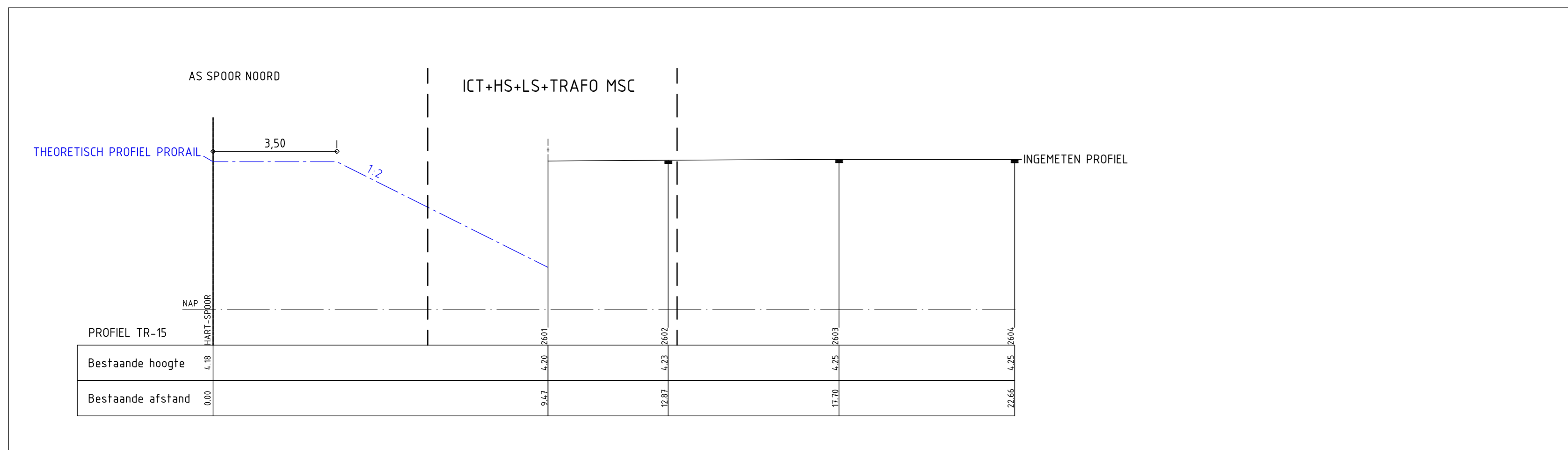
15. ICT + HS + LS + TRAF0 - MSC

SCHAAL 1:500  
BESTAANDE SITUATIE



15. ICT + HS + LS + TRAF0 - MSC

SCHAAL 1:500  
NIEUWE SITUATIE



15. ICT + HS + LS + TRAF0 - MSC

SCHAAL 1:100  
PROFIEL

### LEGENDA

- Nog te verkrijgen eigendom t.b.v. traject Hoekse Lijn
- Eigendomsgrens overig
- Zakelijk gerechtigde Railinfratrust
- Eigendomsgrens NS vastgoed
- Eigendomsgrens Railinfratrust
- Gebied met overgedragen eigendom. Grens nog niet door Rijkskadaster verwerkt
- GS/BVI
- Technische ruimte station

- 12.0 - Kilometring Hoekse Lijn ProRail
- 512.0 - Kilometring Hoekse Lijn RET
- ▼DKM1 - Uitgevoerde sondering

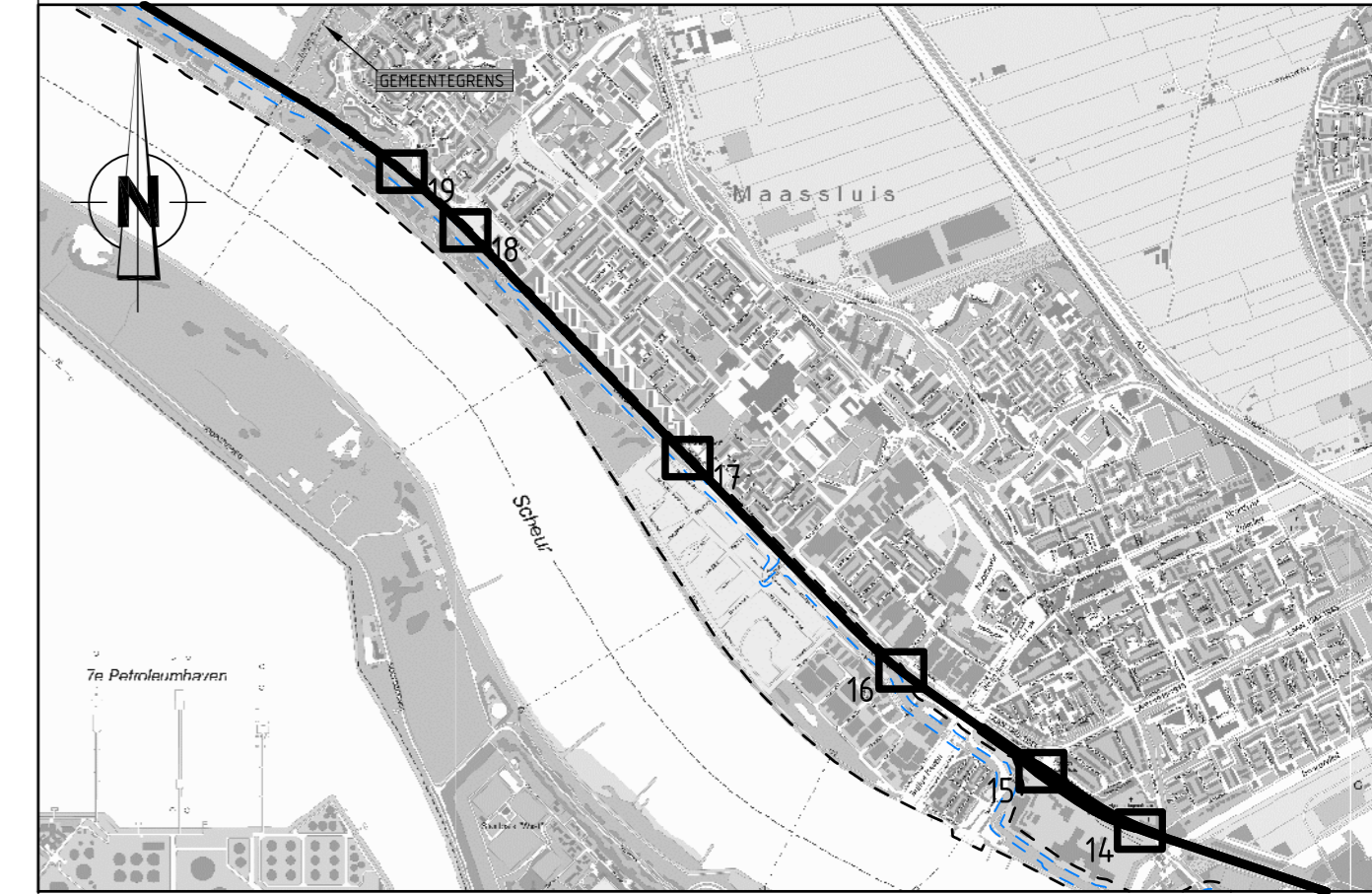
- Topografie bestaande situatie
- Topografie nieuwe situatie
- Perceelgrens
- Beheergrens
- Bestemmingsplangrens Hoekse Lijn

- 2578 - Perceelnummers
- Prorail grens: 11 m vanuit hart bestaand spoor
- Prorail grens: 6 m vanuit teen bestaand talud
- HHG grens: waterkering
- HHG grens: beschermingszone

### OPMERKINGEN

- Maten in millimeters, tenzij anders vermeld
- Peilmaten in meters t.o.v. N.A.P., tenzij anders vermeld

### SITUATIE



### VERSIE

|   |                    |  |
|---|--------------------|--|
| f | LOCATIE DEFINITIEF |  |
| e |                    |  |
| d |                    |  |
| c |                    |  |
| b |                    |  |
| a |                    |  |

27 - 11 - 2015

|  |              |   |
|--|--------------|---|
| VERSIE: OMSCHRIJVING<br>BESTANDSNAAM: B-HBA-BT-305-15-GB.DWG | PROJECTCODE: | VERWIJZING:   |
| <b>Gemeente Rotterdam</b>                                    |              | Stadsontwikkeling<br>Projectmanagement en Engineering<br>Wilhelminakade 179<br>Postbus 6575<br>3000 AN Rotterdam<br>TELEFOON : 010 4894670<br>ajcf.vandijk@rotterdam.nl |

## HOEKSE LIJN

### TECHNISCHE RUIMTES

#### GEMEENTE MAASSLUIS

Technische ruimte 15  
Bestaande, nieuwe situatie en profiel  
Besteksfase

|                         |                |                |                           |               |                         |
|-------------------------|----------------|----------------|---------------------------|---------------|-------------------------|
| GETEKEND:<br>S. Zaadhof | GECONTROLEERD: | GEAUTORISEERD: | BEHOORT BIJ: BESTEK       | NUMMER:       | DOCUMENTSOORT: TEKENING |
| PARAAF:                 | PARAAF/DATUM:  | PARAAF/DATUM:  | GEOMETRIE CODE:           | FORMAAT: A2.1 | BLAD 15 VAN             |
|                         |                |                | SCHAAL: 1:500 / 1:100     |               | 27 BLADEN               |
|                         |                |                | TEKENINGNR.: B-HBA-BT-305 |               | a                       |