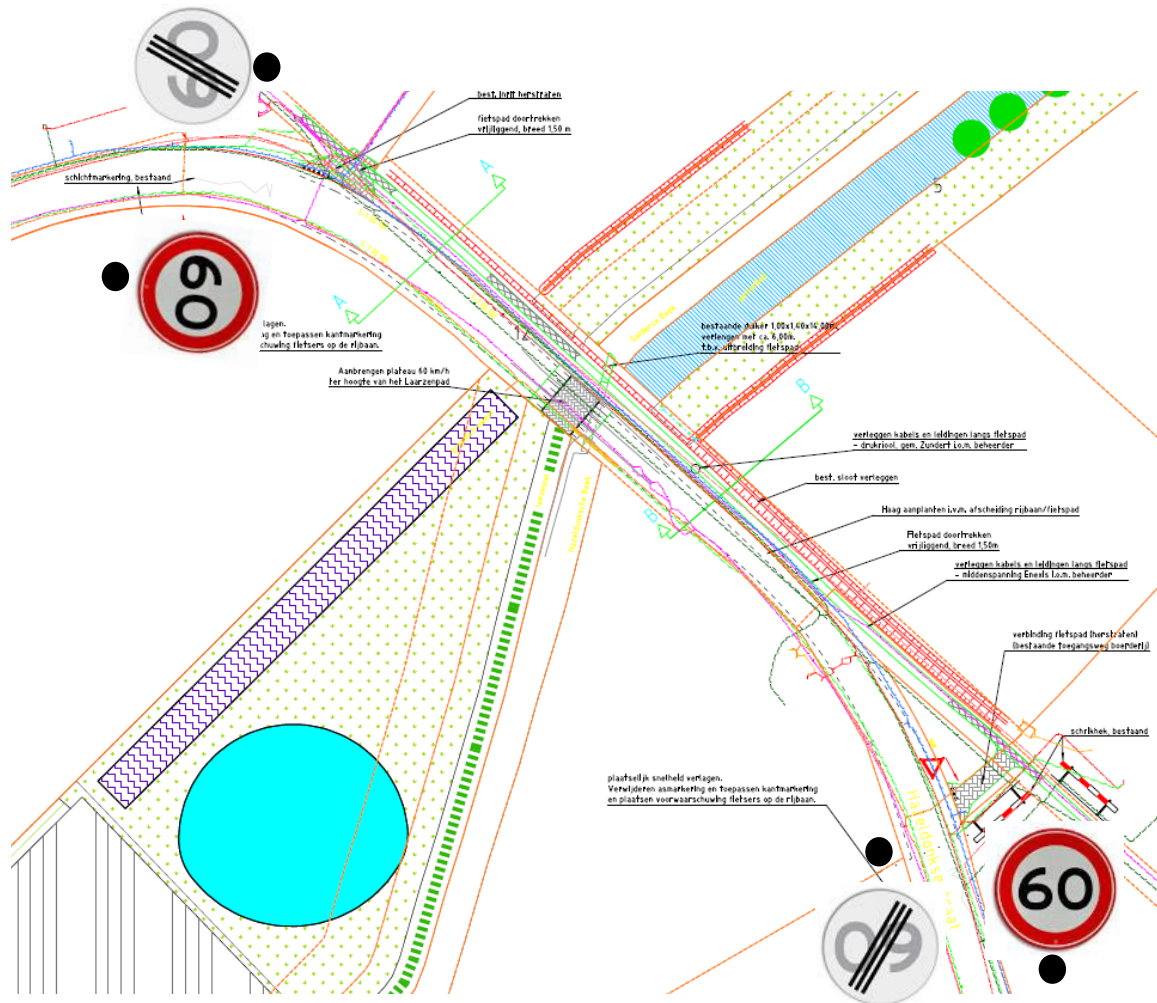
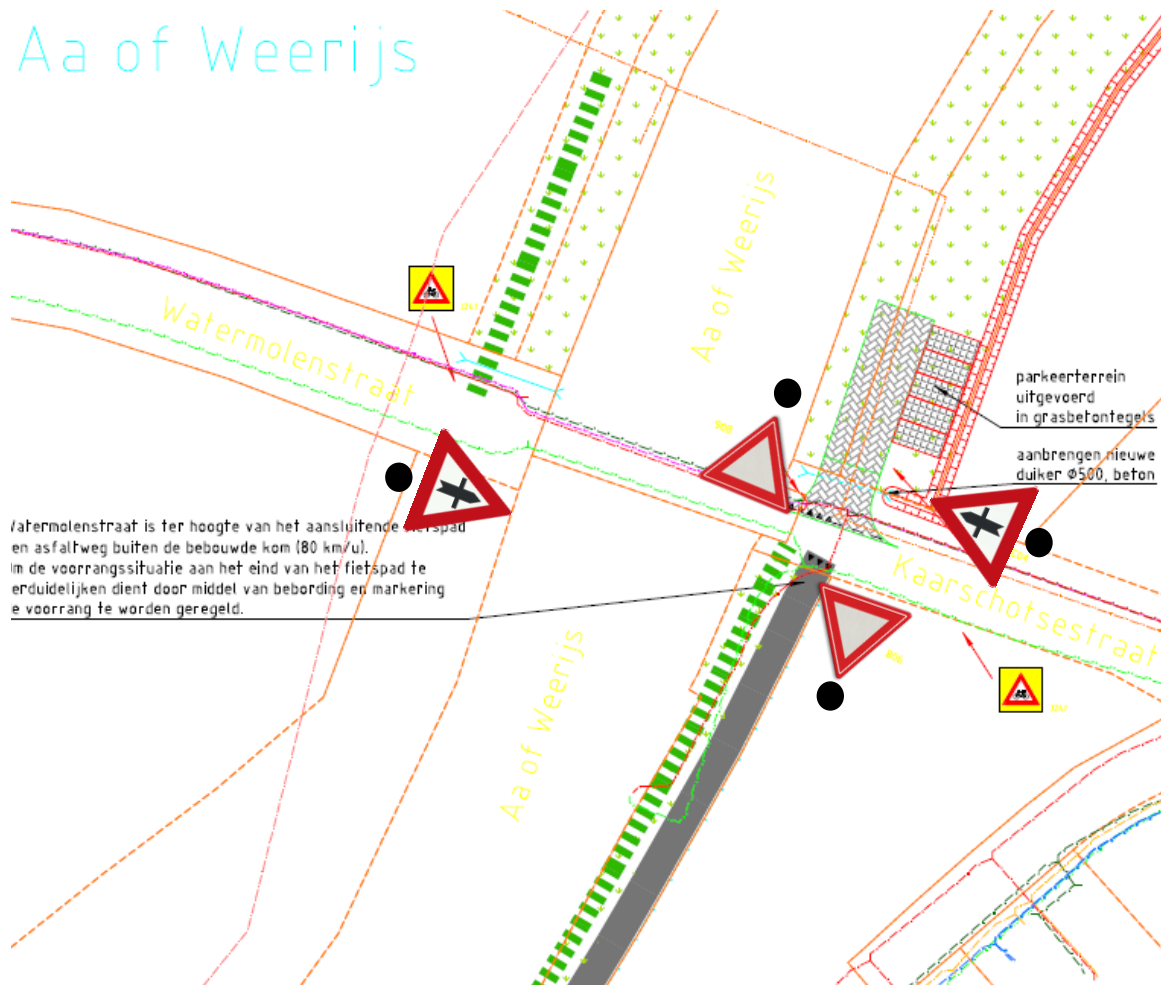


Tekening bij verkeersbesluit 'verkeersborden t.b.v. project 'ruilverkaveling Weerij-Zuid'



Hazeldonksestraat

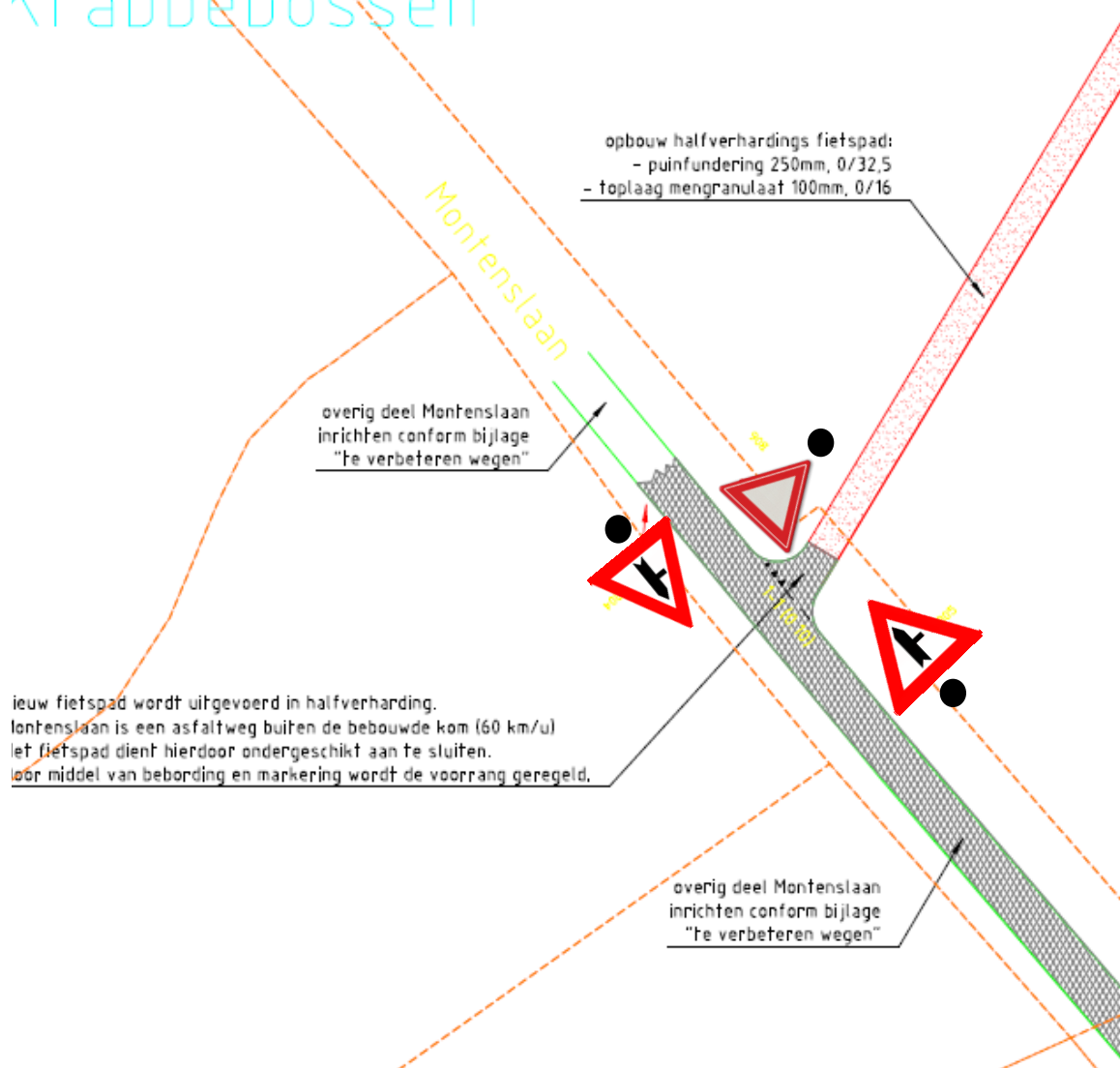
Aa of Weerijis



Watermolenstraat is ter hoogte van het aansluitende fietspad en asfaltweg buiten de bebouwde kom (80 km/u). In de voorrangssituatie aan het eind van het fietspad te erduidelijken dient door middel van bebording en markering de voorrang te worden geregeld.

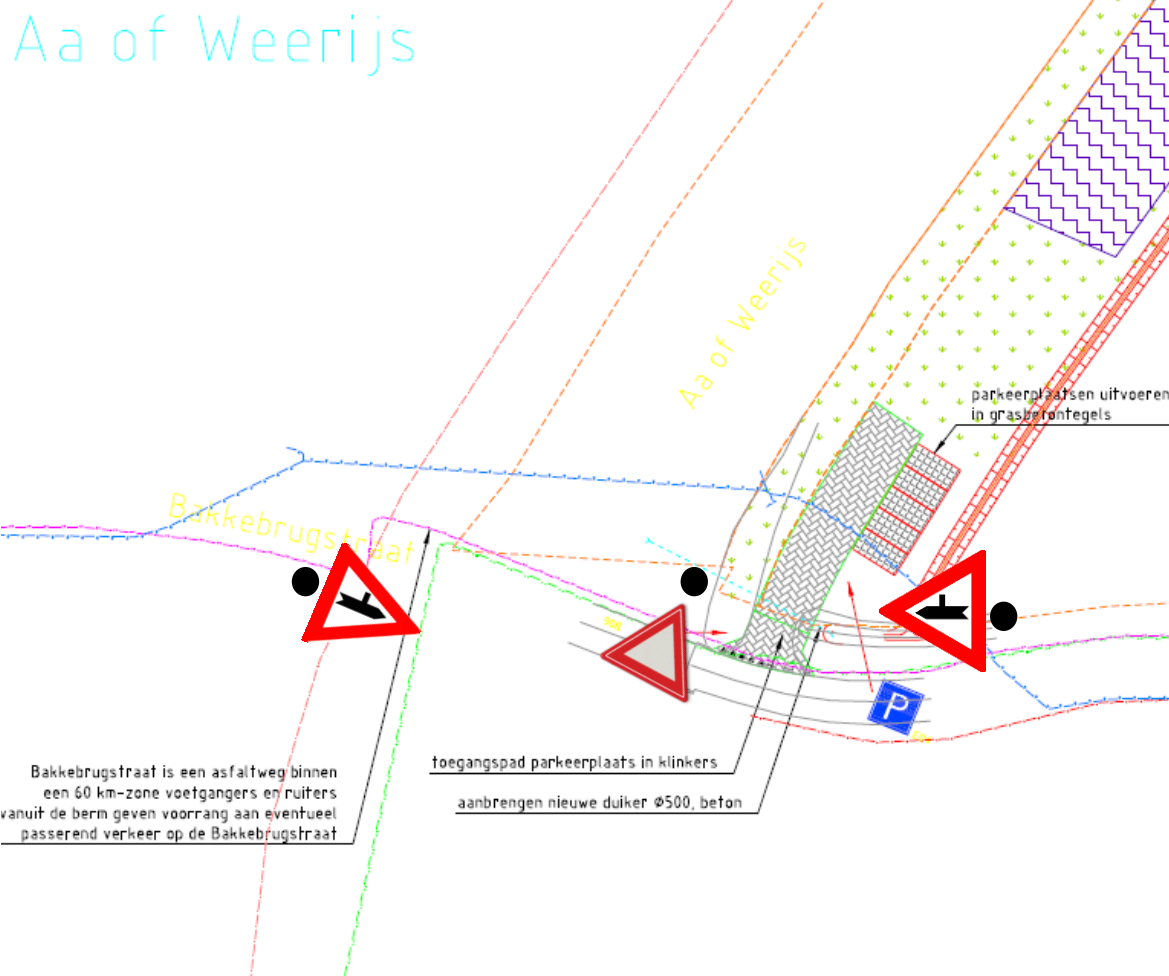
Watermolenstraat

Krabbebossen



Montenslaan

Aa of Weerijis



Bakkerbrugstraat