














**VerontreinigingContouren**

- Geen data
-  S
-  T
-  I
-  K1
-  K2
-  K3
-  K4
-  BGW
-  KO
-  Maximale Waarde
-  AW2000


**Gebouwen**

- annotatie**
  - Huisnummers
  - Straat- en waternamen
- bebouwing**
  -  Bebouwing


**Percelen**

- perceelnummer**
  - Perceelnummers Normaal
- perceel**
  -  Polygon

**highlight**

-  zoekresultaten

**BRT**

-  topografie