

## 2. Gegevens evenement

### Evenement

Naam evenement

ROMMELMARKT

Omschrijving evenement


ROMMELMARKT

### Soort Evenement

- |   |   |
|---|---|
| <input type="checkbox"/> Betoging/demonstratie              | <input type="checkbox"/> Braderie                               |
| <input type="checkbox"/> Buurt-, barbecue-, straatfeest     | <input type="checkbox"/> Circus                                 |
| <input type="checkbox"/> Cultureel- of kunstevenement       | <input type="checkbox"/> Kermis                                 |
| <input type="checkbox"/> Snuffelmarkt                       | <input type="checkbox"/> Optocht                                |
| <input type="checkbox"/> Muziek evenement, popconcert       | <input type="checkbox"/> Beurs                                  |
| <input type="checkbox"/> Muziek evenement, house/popconcert | <input type="checkbox"/> Sportevenement, auto- en/of motorsport |
| <input type="checkbox"/> Muziek evenement, megapiraten      | <input type="checkbox"/> Sportevenement, overig                 |
| <input type="checkbox"/> Muziek evenement, overig           | <input type="checkbox"/> Dierenmarkt/show                       |
| <input type="checkbox"/> Volksfeest                         | <input type="checkbox"/> Tentfeest                              |
| <input type="checkbox"/> Anders                             |   |

Datum en tijdstippen  
activiteit/evenement

	Datum	Begintijd	Eindtijd
Opbouw			
Dag 1	6-5-2016	08.00	19.00
Dag 2	7-5-2016	08.00	19.00
Dag 3			
Dag 4			
Dag 5			
Dag 6			
Dag 7			
Afbouw			



## 2. Gegevens evenement

### Gegevens locatie

Zijn straat en huisnummer van de locatie waar de activiteit plaatsvindt bekend?

Ja

Straat en huisnummer:

HALLE-NIJMANWEG 40

Postcode

7025 EG

Woonplaats

HALLE-NIJMAN

Nee

Omschrijving van de locatie

### Soort locatie

Evenmententerrein

Fietspad

Grasveld of park

Openbare weg

Parkeerplaats

Plein


### Soort ondergrond

Onverhard

Verhard

Water

Zand



## 2. Gegevens evenement

### Publiek

Hoeveel personen worden in totaal verwacht?

± 500

Hoeveel bezoekers verwacht u dat er maximaal gelijktijdig aanwezig zijn?

± 250

Worden er kaarten voor het evenement verkocht?

Nee

Ja

Aantal beschikbare kaarten

Leeftijdsopbouw publiek

Alle leeftijden

13-17 jaar

0-12 jaar (zonder begeleiding ouders)

18-30 jaar

0-12 jaar (met begeleiding ouders)

31-64 jaar

> 65 jaar

Aanwzigheid specifieke doelgroepen


Geen

Minder zelfredzame bezoekers

Personen die mogelijk uit zijn op ongeregelheden

Leden Koninklijk Huis

(politieke) personen waarvan de aanwezigheid kan leiden tot ongeregelheden



## 2. Gegevens evenement

### Etenswaren

Worden er gebakken - of gebraden etenswaren verstrekt?

Nee U hoeft de rest van de vragen van dit onderdeel niet in te vullen

Ja Wie verzorgt dit?

In eigen beheer

Naam cateraar

WAFELS BAKKEN.

### Marktkramen en/of kermisattracties

Worden er marktkramen en/of kermisattracties geplaatst?

Nee U hoeft de rest van de vragen van dit onderdeel niet in te vullen

Ja

We plaatsen:

Marktkramen

30 st.

Kermisattracties

st.

Stuurt u een indelingskaart van markt en/of kermis mee.


### Vuurwerk

Wordt er vuurwerk afgestoken tijdens of na het evenement?

Nee

Ja

Let op! Wanneer tijdens het evenement vuurwerk wordt afgestoken moet daarvoor bij de provincie een vergunning worden aangevraagd door een gekwalificeerd persoon of instantie. Het aanvraagformulier daarvoor vindt u in het



## 2. Gegevens evenement

### Parkeren

Wordt er op het evenemententerrein geparkeerd (auto's of fietsen)?

Ja

Hoeveel voertuigen kunnen er maximaal tegelijk parkeren?

± 300 dit is weiland dus  
wilttebreiden naar behoefte

Nee

Beschrijf de locatie waar bezoekers en deelnemers kunnen parkeren zo nauwkeurig mogelijk.

Hoeveel voertuigen kunnen er maximaal tegelijk parkeren?

### Parcours of route

Is er sprake van een parcours of route?

Nee

Ja      Stuurt u een routebeschrijving mee. Dit mag tekstueel zijn maar ook een kaart met de route erop. Uiteraard mag beide ook.

### Wedstrijd met voertuigen

Is er sprake van een wedstrijd met voertuigen op de weg?

Nee

Ja      Loopt de route alleen door Bronckhorst?

Ja

Nee      U moet een ontheffing op grond van de Wegenverkeerswet aanvragen bij de provincie. U vindt het aanvraagformulier hiervoor in het


### Verkeersregelaars

Worden er verkeersregelaars ingezet?

Nee

Ja,      Aantal verkeersregelaar

Evenementenregelaars moeten een instructie volgen en daarna een toets afleggen voordat zij aan de slag kunnen. De e-learning tool voor de verkeersinstructie is beschikbaar via . Vraag ruim op tijd de vergunning aan en begin ruim op tijd met de instructie om teleurstellingen te voorkomen.



## 6. Verkeersmaatregelen

### In te stellen stop cq parkeerverboden

Worden er stop- of parkeerverboden ingesteld?

- Nee    Ga door naar de vragen onder 'Andere maatregelen..'
- Ja

Op welke wegen en gedeelten van wegen zijn deze maatregelen nodig?

Weg	Gedeelte van de weg
KALLE-NYMANWEG	ZOWEL LINKS ALS RECHTS O/D WEG IN DE BEBOUWDE KOM.

### Andere maatregelen (bijv. inhaalverbod, maximum snelheid, omleidingsroute, etc.)

Worden er nog andere maatregelen genomen?

- Nee
- Ja

Omschrijving

Op welke wegen en gedeelten van wegen zijn deze maatregelen nodig?

Weg	Gedeelte van de weg